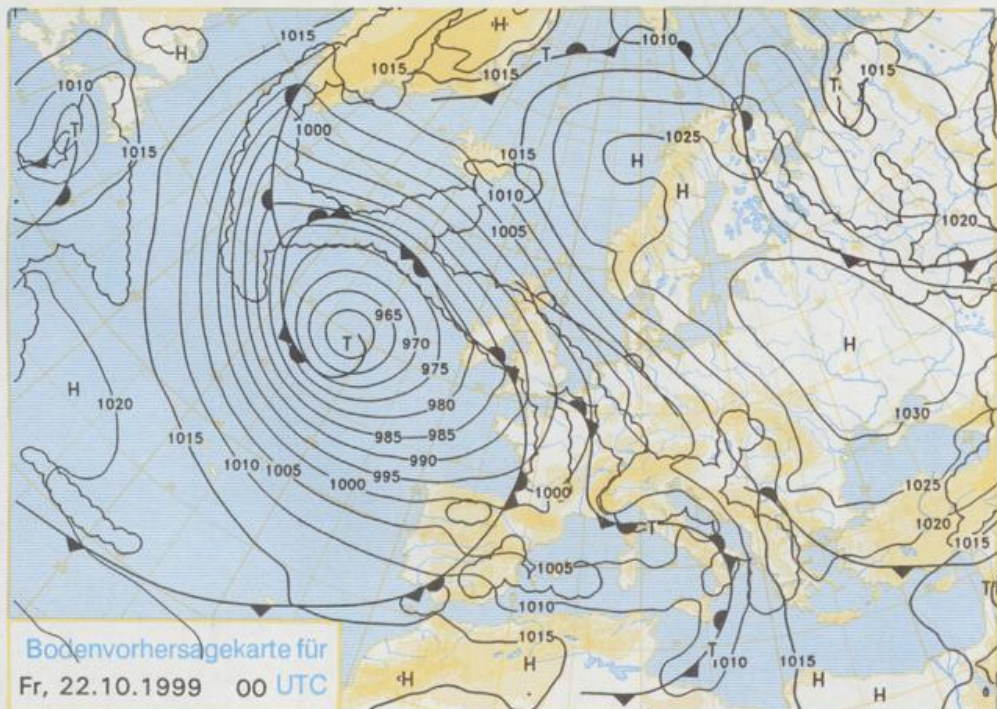


Stereographische Projektion 1 : 60 000 000 60°N



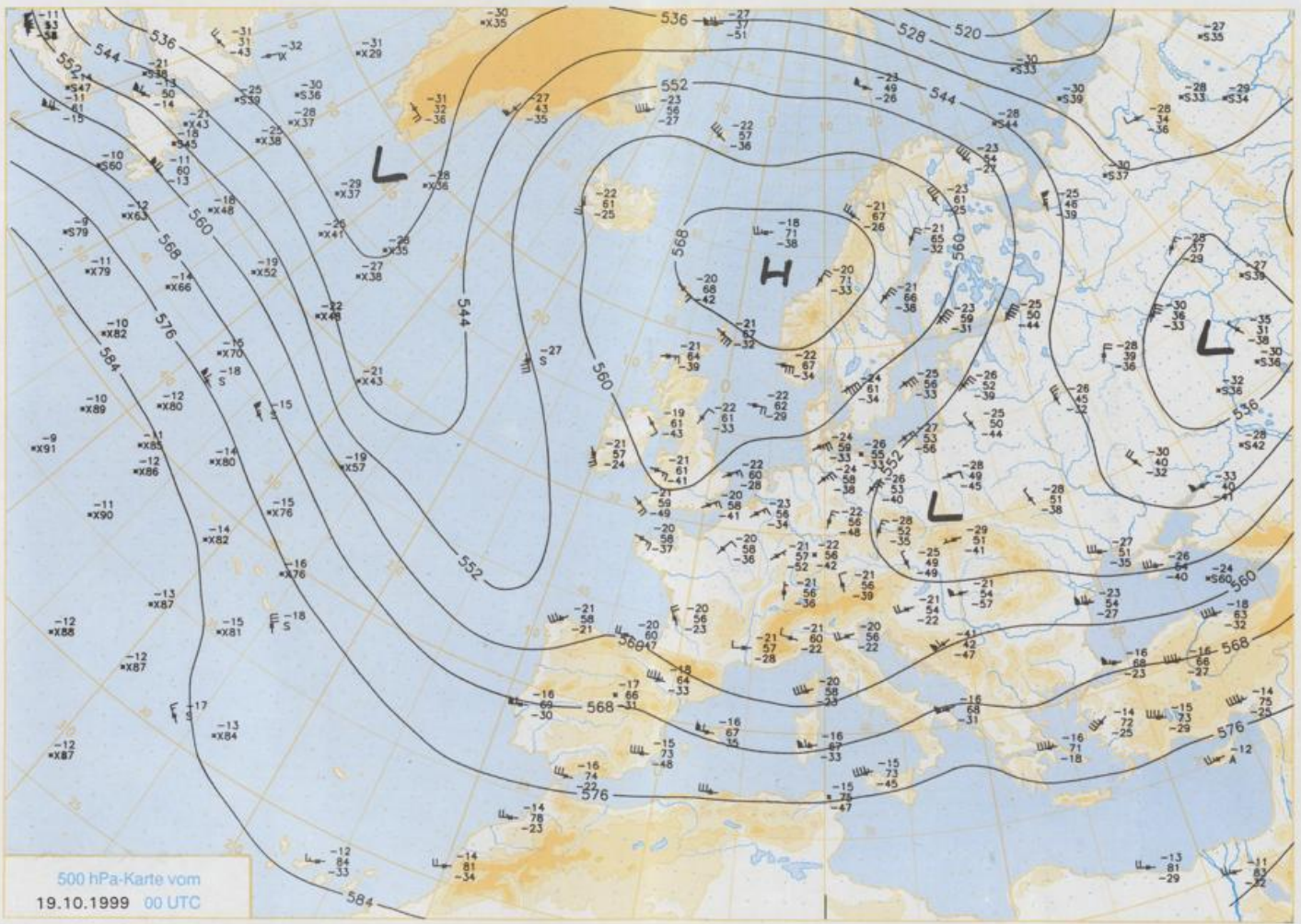
### Deutschland-Vorhersage für Donnerstag, 21.10.99

Zwischen hohem Luftdruck über Skandinavien und dem Baltikum und tiefem Druck über dem Atlantik und dem westlichen Mittelmeer gelangt mit einer östlichen bis süd-östlichen Strömung in den Norden und Osten weiterhin kontinentale Kaltluft, während sich im Südwesten und Süden etwas mildere Luft durchsetzt.

Die Frühtemperaturen liegen zwischen plus 3 und minus 2°C, dabei ist es im Nordosten am kältesten. Nach Auflösung einzelner Nebel- und Hochnebelfelder vor allem im Westen und der Mitte ist es heiter bis wolkig, im Nordosten durchweg sonnig. Die Höchsttemperaturen erreichen Werte um 9°C im Nordosten und 10 bis 15°C im Westen und Süden. Im Süden und Westen weht ein schwacher bis mäßiger, im Norden und Osten zeitweise ein lebhafter Wind aus Ost bis Südost mit starken Böen an der Küste.

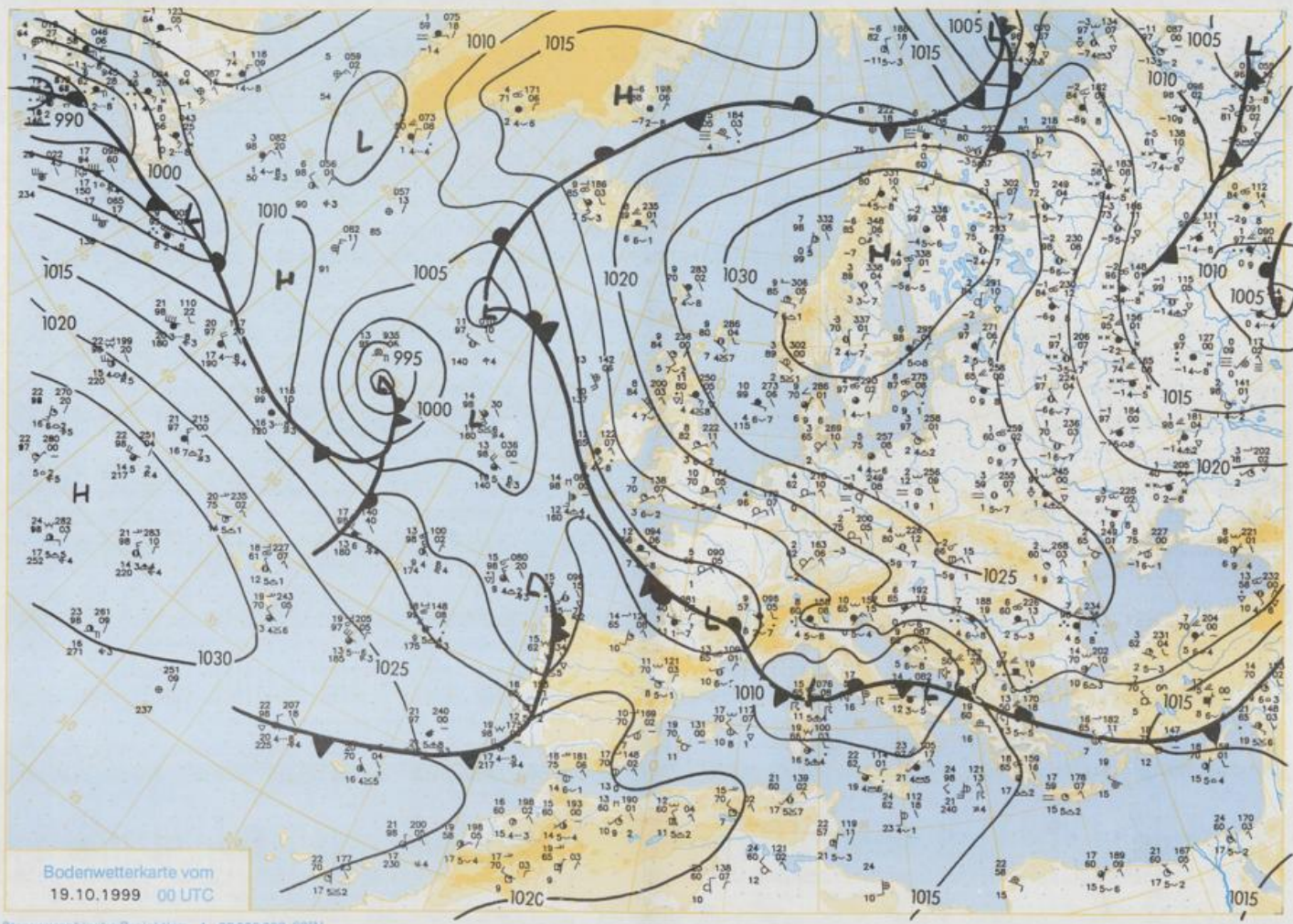
### Weitere Aussichten für Freitag, den 22.10.99

Allgemein wolkig, gebietsweise etwas Regen, Tageshöchstwerte 9 bis 14°C.



500 hPa-Karte vom  
19.10.1999 00 UTC

Stereographische Projektion 1:30 000 000 60°N



Bodenwetterkarte vom  
19.10.1999 00 UTC

Stereographische Projektion 1:30 000 000 60°N

Wettermeldungen von Dienstag, dem 19. Oktober 1999 06 UTC

Station	Bar.-höhe (m)	Luftdr. red.NN (hPa)	Wetter	Wind km/h	Temperatur (Grad C)					Sonne Vort. Std.	RR 24h mm	Schnee höhe cm	Extremwerte der Lufttemperatur in der Dekade vom 11.10. bis 20.10.					
					Luft 2 m	Taufpunkt	Max	Mittel	Min				Nacht 2 m	5 cm	Tmax Datum	Tmin Datum	Tmax Datum	Tmin Datum
Helgoland	8 1024.0		wolkig	E	25	7.9	2.5	10.1	9.1	7.8	6	8.7		1952	18.5 16.10.1987	3.0 18.10.1973		
List / Sylt	29 1025.0		stark bew.	NNE	18	6.1	4.6	9.7	6.8	5.4	2	9.5		1937	19.1 12.10.1978	1.0 12.10.1973		
Leck	17 1025.1		Regen	NNE	11	5.2	4.1	10.2	3.4	1.6	-2	6.7	0.0	1974	23.2 12.10.1978	-5.9 18.10.1993		
Husum	37 1024.7		Regen	NNE	7	3.5	3.5	10.2	4.0	0.3	-4	4.7	0.2					
Schleswig	48 1025.0		stark bew.	NW	4	4.8	3.9	9.5	5.2	2.4	-1	3.0	1	1947	23.9 12.10.1978	-2.8 20.10.1993		
Kiel	31 1024.5		wolkig	W	7	3.4	3.1	10.1	4.4	1.4	-1	1.8	0.1	1940	20.5 12.10.1978	-3.4 20.10.1993		
Westermarckd.	9 1024.5		wolkig	S	4	5.9	4.8	9.8	7.7	5.8	3	7.1	0.0	1948	20.5 12.10.1978	-0.8 13.10.1973		
Arkona	42 1025.2		stark bew.	S	4	6.4	4.1	9.1	7.5	6.4	4	6.6	0.3	1951	19.4 12.10.1978	0.4 13.10.1973		
Norderney	16 1023.2		leicht bew.	E	11	4.6	1.9	10.8	7.3	4.3	3	9.4		1947	22.9 12.10.1978	0.8 19.10.1994		
Bremerhaven	11 1023.5		leicht bew.	ENE	14	2.2	0.8	10.5	5.8	1.8	1	8.7		1949	23.7 15.10.1990	-0.6 20.10.1993		
Cuxhaven	12 1024.0		wolkig	ENE	14	5.8	3.4	10.6	7.6	4.7	3	9.1		1946	23.0 12.10.1978	-0.6 20.10.1993		
Hamburg/Flugh.	15 1024.1		wolkig	ENE	4	-0.5	-1.4	11.0	4.2	-1.5	-4	6.0		1891	23.3 11.10.1978	-4.2 11.10.1936		
Lübeck	15 1024.2		leicht bew.	still		-2.2	-2.7	12.4	2.4	-2.9	-5	5.2		1890	23.3 19.10.1921	-6.0 18.10.1994		
Boltenhagen	17 1024.6		wolkig	S	4	3.7	0.6	9.8	7.1	2.7	0	9.7		1951	22.9 12.10.1978	-1.1 18.10.1994		
Schwerin	68 1024.2		wolkig	ENE	4	2.7	2.7	9.9	4.9	1.2	-4	3.7		1946	23.1 11.10.1978	-1.9 18.10.1994		
Warnemünde	10 1024.3		wolkig	SE	4	3.8	1.7	9.2	5.3	2.3	0	2.5	0.8	1951	22.8 12.10.1978	-0.3 19.10.1993		
Teterow	50 1024.9			NNE	4	-1.4	-1.4	10.2	2.8	-1.7	-4	2.4	0.0	1947	22.4 12.10.1978	-3.3 13.10.1973		
Barth	7 1024.6		stark bew.	still		2.5	1.0	8.7	2.5	0.3	-2	3.7	0.1	1967	24.6 12.10.1967	-3.5 12.10.1975		
Greifswald	6 1024.5		stark bew.	W	4	2.3	2.0	10.1	4.2	0.8	-2	6.7	0.0	1951	22.1 12.10.1978	-4.4 20.10.1993		
Ueckermünde	7 1025.1		wolkig	SSW	7	0.6	0.2	10.6	5.0	0.4	-1	7.9	0.0	1951	21.9 12.10.1967	-4.2 13.10.1973		
Emden	5 1022.7		leicht bew.	ENE	11	1.2	0.1	10.6	4.6	0.8	-3	8.8		1947	24.1 12.10.1978	-2.4 19.10.1993		
Oldenburg	20 1023.2		leicht bew.	ENE	7	0.9	-0.2	9.3	4.7	0.9	0	8.2						
Bremen/Flugh.	5 1022.8		leicht bew.	ENE	14	1.2	0.9	10.4	5.0	1.2	0	5.0		1890	22.8 15.10.1990	-5.0 11.10.1936		
Soltau	78 1023.6		leicht bew.	E	4	0.3	0.0	9.9	4.4	0.2	-2	5.3		1947	25.1 11.10.1978	-5.6 18.10.1994		
Boizenburg	46 1024.3		wolkig	NE	7	0.9	-0.3	10.8	4.6	0.9	-3	6.7		1951	23.6 14.10.1990	-3.9 18.10.1994		
Lüchow	18 1023.8		leicht bew.	NNE	4	-2.1	-2.3	10.8	4.2	-2.1	-4	4.5		1955	23.0 12.10.1967	-5.4 17.10.1959		
Seehausen/Altm.	23 1023.8		Nebel	N	4	-2.6	-3.2	11.0	2.2	-2.8	-4	8.3						
Marnitz	85 1024.6		leicht bew.	still		-1.7	-2.6	10.9	3.0	-2.0	-6	3.2	0.0	1951	22.9 12.10.1978	-3.1 18.10.1994		
Neuruppin	39 1024.2		leicht bew.	E	4	1.5	1.1	10.5	5.4	1.2	-2	7.3		1958	22.1 14.10.1990	-3.5 13.10.1992		
Neubrandenburg	80 1024.8		wolkig	ENE	11	0.1	-0.3	10.4	3.8	0.1	-2	3.8	0.0					
Angermünde	55 1024.3		Nebel	N	4	-0.6	-0.6	9.9	3.6	-1.4	-3	4.7		1951	23.3 12.10.1967	-4.2 19.10.1993		
Lingen	26 1021.5		leicht bew.	ENE	11	1.8	1.2	10.1	4.8	1.8	1	6.7		1951	24.3 15.10.1990	-2.7 19.10.1972		
Münst.-Osn./Flugh.	53 1020.3		leicht bew.	ENE	18	1.5	0.3	9.2	5.0	1.4	-1	8.2						
Osnabrück	97 1021.1		leicht bew.	E	7	1.0	0.7	8.2	4.2	0.9	-3	4.3		1952	24.3 15.10.1990	-3.5 13.10.1952		
Diepholz	43 1021.8		leicht bew.	ENE	7	1.3	1.1	7.2	4.2	1.3	-1	4.0		1952	24.5 15.10.1990	-4.7 13.10.1952		
Bad Salzuflen	139 1020.6		leicht bew.	NE	11	1.6	-0.2	9.0	4.3	1.4	-1	9.0		1935	23.7 14.10.1988	-2.8 19.10.1972		
Hannover/Flugh.	59 1022.1		bedeckt	E	11	0.7	0.1	8.7	3.2	-0.1	-2	3.5		1936	25.3 14.10.1988	-4.2 18.10.1994		
Braunschweig	88 1022.9		leicht bew.	ENE	14	-0.3	-0.5	8.4	4.0	-0.4	-2	3.1		1891	24.0 11.10.1921	-4.7 18.10.1994		
Gardelegen	48 1022.9		Nebel	still		-0.5	-1.4	9.8	4.2	-2.4	-4	5.9		1947	24.8 12.10.1967	-6.6 18.10.1994		
Magdeburg	85 1023.2		leicht bew.	N	4	-2.6	-3.4	10.1	4.4	-2.6	-6	5.2		1947	25.5 14.10.1990	-4.4 18.10.1994		
Potsdam	100 1024.1		leicht bew.	E	14	0.0	-0.3	10.9	3.6	-0.2	-4	8.1		1893	24.7 11.10.1921	-6.3 20.10.1908		
Berlin-Temp.	49 1024.1		leicht bew.	E	14	0.7	0.2	10.2	4.8	-0.1	-6	8.5		1876	24.4 13.10.1967	-5.0 20.10.1908		
Lindenberg	104 1023.9		leicht bew.	ENE	11	1.2	0.4	9.8	4.8	1.2	-1	8.5		1947	24.2 12.10.1967	-4.2 13.10.1973		
Manschnow	16 1023.8		Nebel	still		-1.9	-2.4	11.0	3.2	-3.3	-4	5.4						
Düsseldorf/Flugh.	41 1018.0		leicht bew.	NE	18	1.7	0.1	11.2	5.5	1.4	-1	10.0		1969	26.0 11.10.1970	-3.0 15.10.1971		
Bocholt	24 1018.3		leicht bew.	ENE	14	2.0	-0.2	10.5	5.8	0.9	-2	9.9		1947	24.3 13.10.1990	-2.8 19.10.1947		
Essen	161 1018.0		leicht bew.	ENE	22	1.3	0.0	9.2	4.7	1.2	-0	9.8		1935	24.5 12.10.1990	-1.4 12.10.1952		
Lüdenscheid	392 1017.8		leicht bew.	ENE	18	1.6	-2.8	8.4	3.5	1.3	-1	10.1						
Kehler Asten	859 -		leicht bew.	E	25	-2.6	-3.2	2.9	0.0	-2.6	-4	5.0		1955	20.1 14.10.1990	-4.2 15.10.1971		
Bad Lippspringe	158 1019.9		leicht bew.	E	25	2.4	-0.3	9.6	5.2	2.3	1	9.4		1951	24.0 14.10.1990	-4.1 19.10.1972		
Kessel	233 1020.3		leicht bew.	NNW	7	0.8	-0.2	9.5	4.5	0.7	-2	6.2		1951	23.7 15.10.1990	-2.9 19.10.1972		
Göttingen	171 1021.1		leicht bew.	N	7	-0.6	-1.4	9.5	4.2	-1.3	-4	6.0		1947	24.2 12.10.1978	-5.8 16.10.1951		
Leinefelde	356 1021.2		leicht bew.	E	11	-0.4	-1.3	7.2	3.2	-0.5	-2	6.2		1957	22.8 11.10.1995	-4.9 19.10.1972		
Braunlage	610 1022.0			ENE	7	-1.2	-2.5	6.1	1.5	-1.2	-3	4.2		1936	22.9 11.10.1978	-5.1 18.10.1994		
Brocken	1153 -		leicht bew.	E	43	-3.5	-3.7	-1.2	-2.2	-3.7	-5	4.9		1951	18.8 11.10.1995	-6.8 18.10.1993		
Artern	166 1022.2		bedeckt	ENE	11	-1.1	-2.0	9.4	4.3	-1.3	-4	5.4		1954	24.9 12.10.1967	-5.0 18.10.1994		
Leipzig/Flugh.	149 1022.2		gef. Nebel	ENE	11	-1.3	-2.1	8.9	3.6	-1.4	-3	6.3		1951	24.4 12.10.1967	-3.7 15.10.1959		
Wittenberg	106 1022.9		leicht bew.	ENE	11	0.3	-0.4	10.0	4.1	-0.2	-2	7.3		1951	24.0 12.10.1967	-3.8 18.10.1994		
Oschatz	152 1022.9		Nebel	NE	4	-1.5	-1.5	10.3	3.7	-1.5	-3	4.3						
Dresden/Flugh.	232 1022.7		leicht bew.	ESE	11	0.0	-2.3	9.5	3.4	-0.8	-4	8.8		1947	24.1 14.10.1990	-3.5 19.10.1972		
Doberlug-Kir.	100 1023.4		leicht bew.	NE	7	-2.8	-3.2	8.8	2.7	-2.8	-6	5.5		1951	25.0 15.10.1990	-6.8 18.10.1994		
Cottbus	70 1023.6		leicht bew.	ENE	7	-0.7	-1.6	9.0	3.9	-0.8	-3	4.5		1951	25.9 15.10.1990	-6.9 18.10.1994		
Görlitz	240 1023.0		wolkenlos	ESE	4	-2.1	-3.4	9.0	2.4	-2.1	-5	7.7		1951	25.0 11.10.1995	-4.7 18.10.1994		
Aachen	205 1016.3		wolkenlos	ENE	7	0.5	-0.4	10.7	5.2	0.5	-2	10.1		1891	25.6 17.10.1930	-2.0 19.10.1972		
Nürburg-Barw.	486 1016.7		leicht bew.	E	18	-0.5	-1.9	7.1	3.0	-0.9	-3	10.1						
Köln-Bonn/Flugh.	100 1017.2		leicht bew.	E	4	-0.8	-1.6	11.7	5.6	-1.4	-4	10.1		1957	25.0 11.10.1970	-5.1 19.10.1972		
Bendorf	129 1016.9			E	11	2.0	-1.2	11.5	6.2	2.0	-1	9.5		1951	24.8 11.10.1967	-2.8 19.10.1955		
Bad Marienberg	555 1018.1		leicht bew.	ENE	25	-0.1	-2.6	6.1	2.4	-0.2	-2	9.1		1963	21.9 11.10.1995	-2.4 18.10.1992		
Gießen	195 1019.5		wolkenlos	N	7	-0.5	-1.1	10.2	3.8	-0.5	-3	9.1		1939	22.7 15.10.1990	-3.4 19.10.1972		
Bad Hersfeld	272 1020.3		leicht bew.	NNE	7	-1.3	-1.3	7.6	3.5	-1.9								