

Deutschland-Vorhersage für Freitag, 22.09.99

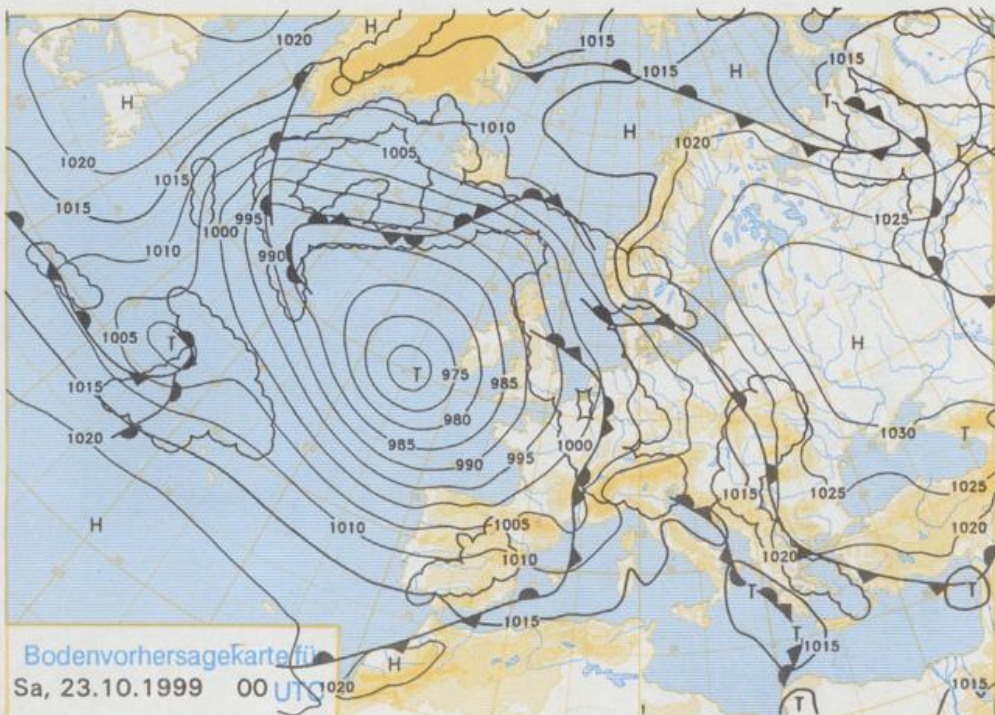
Deutschland liegt auf der Vorderseite eines Sturmtiefs mit Kern westlich von Irland. Ein Störungsausläufer auf seiner Vorderseite hat Deutschland erfasst. Mit ihm wird milde Luft herangeführt.

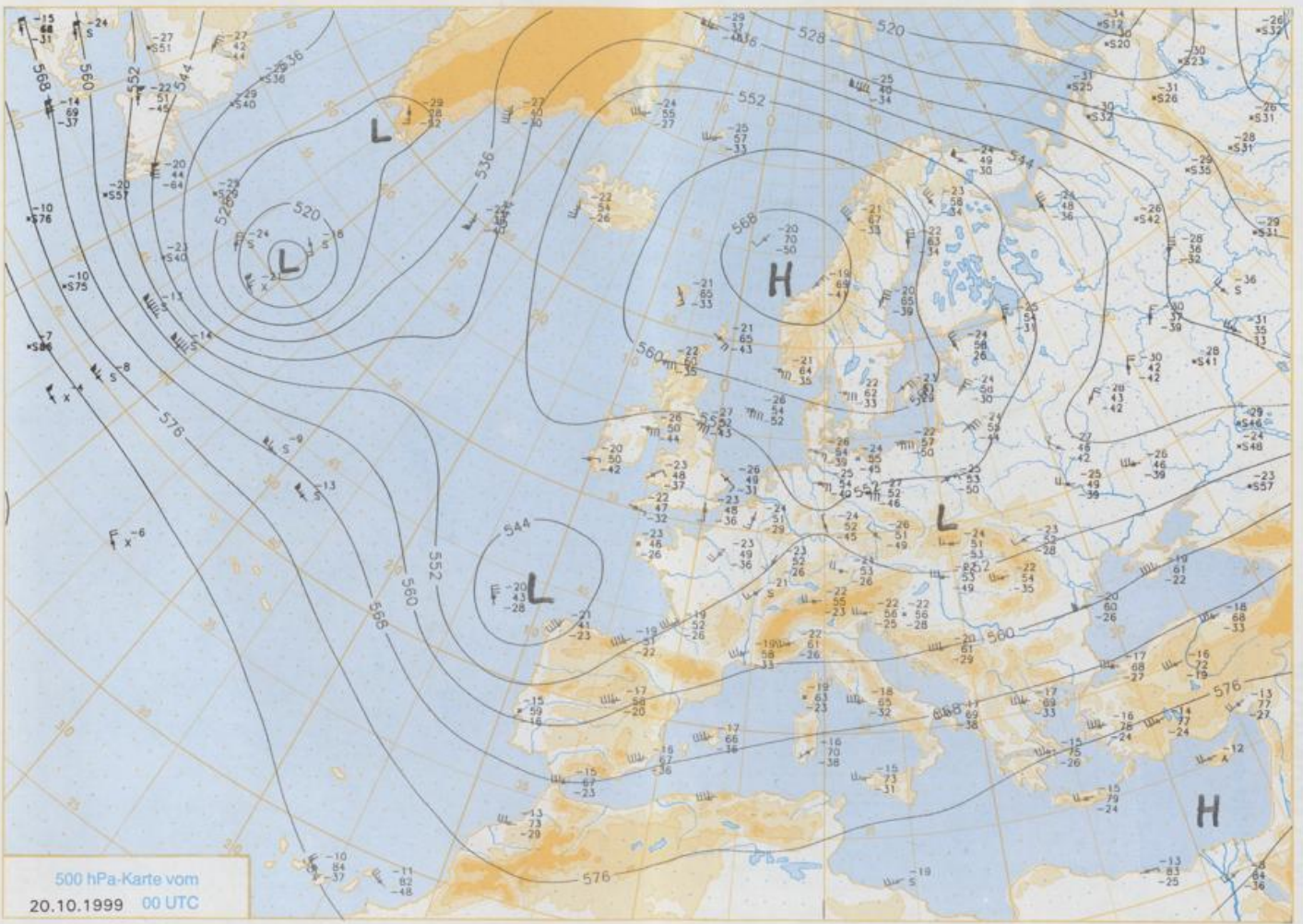
Nach einer östlich der Elbe frischen Nacht mit Tiefstwerten zwischen 3 und 6°C, sonst lagen sie um 10°C ist es wolkig, zeit- und gebietsweise auch stärker bewölkt und vereinzelt ist mit etwas Regen zu rechnen. In der zweiten Tageshälfte verdichtet sich die Bewölkung weiter von Südwesten her und ab Spätnachmittag setzt von dort her Regen ein, der bis Mitternacht die Linie Nürnberg/Oldenburg erreicht. Südlich der Donau bleibt es meist noch trocken. Dort ist es teils föhnig aufgehirt. Die Tageshöchsttemperaturen liegen östlich der Elbe zwischen 9 und 13°C, sonst zwischen 14 und 18°C, im Südwesten und Süden können örtlich nahe 20°C erreicht werden. Der meist noch südöstliche Wind ist schwach bis mässig.

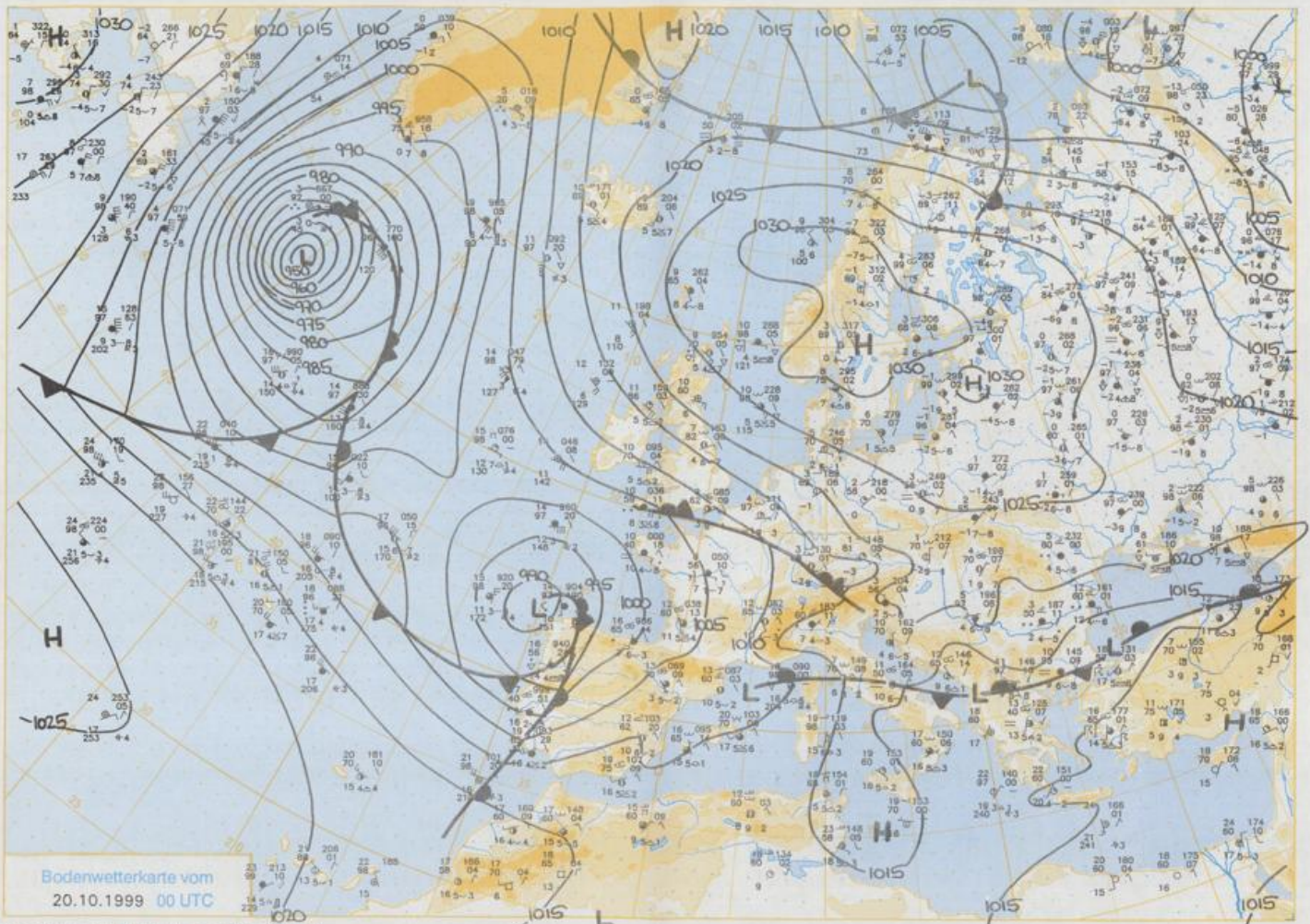
Weitere Aussichten für Samstag, 23.10.99

Unbeständig bei wenig geänderten Temperaturen.

Stereographische Projektion 1 : 60 000 000 60°N







Bodenwetterkarte vom
20.10.1999 00 UTC
Stereographische Projektion 1 : 3000000 60°N

Wettermeldungen von Mittwoch, dem 20. Oktober 1999 06 UTC

Station	Bar.-höhe (m)	Luftdr. red.NN (hPa)	Wetter	Wind km/h	Temperatur (Grad C)					Sonne Vortag	RR 24h mm	Schnee höhe cm	Extremwerte der Lufttemperatur					
					Luft 2 m	Tau-punkt	Max	Mittel	Min				Nacht 2 m	5 cm	in der Dekade vom 11.10. bis 20.10.	Tmax Datum	Tmin Datum	
																		11.10.1999
Helgoland	8	1022.1	leicht bew.	E	50	7.4	3.9	9.9	8.8	7.1	6	6.4	1952	18.5	16.10.1987	3.0	18.10.1973	
List / Sylt	29	1024.1	leicht bew.	E	25	5.2	3.8	9.5	7.1	4.7	2	0.5	1937	19.1	12.10.1978	1.0	12.10.1973	
Leck	17	1024.4	leicht bew.	E	7	1.5	1.0	9.4	5.6	1.0	-3	0.2	1974	23.2	12.10.1978	-5.9	18.10.1993	
Husum	37	1023.8	leicht bew.	E	14	1.4	1.0	9.3	5.0	1.4	-1	1.9	0.5					
Schleswig	48	1024.5	leicht bew.	E	11	4.0	2.7	8.5	5.8	3.4	2	0.7	1	1947	23.9	12.10.1978	-2.8	20.10.1993
Kiel	31	1024.4	leicht bew.	E	14	4.2	3.1	10.2	6.4	4.0	1	2.1		1940	23.5	12.10.1978	-3.4	20.10.1993
Westermarckd.	9	1025.0	leicht bew.	E	18	4.9	3.2	9.0	7.1	4.3	3	0.1	0.0	1948	20.5	12.10.1978	-0.8	13.10.1973
Arkona	42	1026.8	leicht bew.	E	25	6.1	4.4	10.2	8.2	5.9	4	2.5	2	1951	19.4	12.10.1978	0.4	13.10.1973
Norderney	16	1020.0	wolkenlos	E	18	2.9	0.8	9.9	7.0	2.9	2	8.4		1947	22.9	12.10.1978	0.8	19.10.1994
Bremerhaven	11	1021.4	wolkenlos	E	18	2.5	1.3	10.1	5.6	2.2	1	7.9		1949	23.7	15.10.1990	-0.6	20.10.1993
Cuxhaven	12	1021.9	leicht bew.	E	36	5.0	3.5	9.8	7.4	4.7	4	8.3		1946	23.0	12.10.1978	-0.6	20.10.1993
Hamburg/Flugh.	15	1022.8	wolkenlos	E	14	2.3	0.7	10.3	4.9	2.2	-0	7.1		1891	23.3	11.10.1978	-4.2	11.10.1936
Lübeck	15	1023.5	wolkenlos	E	11	-1.4	-1.4	10.6	3.2	-1.4	-5	7.7		1890	23.3	19.10.1921	-6.0	18.10.1994
Boitenhagen	17	1024.6	wolkig	E	29	3.7	2.6	8.8	6.2	3.7	3	3.3		1951	22.9	12.10.1978	-1.1	18.10.1994
Schwerin	68	1024.0	bedeckt	E	14	1.8	1.7	10.2	5.3	1.8	0	6.6		1946	23.1	11.10.1978	-1.9	18.10.1994
Warnemünde	10	1025.0	wolkenlos	E	14	2.7	1.2	9.1	5.1	2.7	2	0.3	0.0	1951	22.8	12.10.1978	-0.3	19.10.1993
Teterow	50	1025.2	leicht bew.	E	22	1.2	1.2	9.5	3.7	0.9	0	X		1947	22.4	12.10.1978	-3.3	13.10.1973
Barth	7	1025.6	leicht bew.	E	4	2.4	1.0	8.2	4.2	2.2	-2	1.8	0.2	1967	24.6	12.10.1967	-3.5	12.10.1975
Greifswald	6	1026.0	leicht bew.	E	7	0.6	-0.1	8.3	3.2	0.6	-3	2.7	0.0	1951	22.1	12.10.1978	-4.4	20.10.1993
Ueckermünde	7	1026.2	wolkig	E	18	2.1	-0.4	9.1	4.6	1.6	-1	5.8		1951	21.9	12.10.1967	-4.2	13.10.1973
Emden	5	1019.3	leicht bew.	E	22	1.6	0.3	9.8	4.2	1.6	-0	8.2		1947	24.1	12.10.1978	-2.4	19.10.1993
Oldenburg	20	1020.6	wolkenlos	E	14	1.3	0.0	9.8	5.0	1.3	1	9.1						
Bremen/Flugh.	5	1020.4	wolkenlos	E	22	1.4	0.8	10.0	5.0	1.3	0	9.2		1890	22.8	15.10.1990	-5.0	11.10.1936
Soltau	78	1021.6	wolkenlos	E	14	1.2	0.3	9.6	4.2	0.0	-0	9.1		1947	25.1	11.10.1978	-5.6	18.10.1994
Boizenburg	46	1023.3	wolkenlos	E	11	0.6	0.0	9.2	4.3	0.6	-1	5.5		1951	23.6	14.10.1990	-3.9	18.10.1994
Lüchow	18	1023.0	wolkenlos	E	11	1.0	0.8	10.6	3.3	1.0	-0	7.8		1956	23.0	12.10.1967	-5.4	17.10.1959
Seehausen/Altm.	23	1023.1	wolkenlos	E	14	0.8	-0.1	10.2	3.2	0.8	-1	7.0						
Marnitz	85	1024.4	bedeckt	E	7	0.5	-0.6	10.4	2.6	-1.3	-7	6.6		1951	22.9	12.10.1978	-3.1	18.10.1994
Neuruppin	39	1024.3	bedeckt	E	11	1.6	1.6	9.7	4.9	1.6	0	8.4		1958	22.1	14.10.1990	-3.5	13.10.1992
Neubrandenburg	80	1025.3	bedeckt	E	11	0.8	0.4	9.3	3.4	-0.4	-2	7.4						
Angermünde	55	1024.7	stark bew.	E	4	0.3	0.2	9.0	2.4	-0.5	-4	1.7		1951	23.3	12.10.1967	-4.2	19.10.1993
Lingen	26	1017.5	leicht bew.	E	11	1.5	0.5	10.6	5.5	1.5	-0	8.9		1951	24.3	15.10.1990	-2.7	19.10.1972
Münst.-Osn./Flugh.	53	1016.8	wolkenlos	E	18	2.8	-1.4	9.5	5.4	1.6	-1	8.6		1947	24.3	13.10.1990	-2.8	19.10.1947
Osnabrück	97	1017.6	wolkenlos	E	14	0.7	-0.1	8.4	3.9	0.7	-1	8.5		1952	24.3	15.10.1990	-3.5	13.10.1952
Diepholz	43	1018.8	leicht bew.	E	22	1.6	1.1	8.7	4.6	1.6	-0	8.9		1952	24.5	15.10.1990	-4.7	13.10.1952
Bad Salzuflen	139	1017.9	leicht bew.	E	7	0.6	-1.2	8.9	4.2	0.4	-2	9.4		1935	23.7	14.10.1986	-2.8	19.10.1972
Hannover/Flugh.	59	1020.1	wolkenlos	E	18	0.4	-0.7	9.2	4.4	0.2	-1	6.3		1936	25.3	14.10.1986	-4.2	18.10.1994
Braunschweig	88	1021.0	leicht bew.	E	18	1.0	-0.9	9.1	3.7	0.8	-1	9.1		1891	24.0	11.10.1921	-4.7	18.10.1994
Gardelegen	48	1021.8	wolkenlos	E	11	0.4	-1.2	9.6	3.9	0.4	-1	8.3		1947	24.8	12.10.1967	-6.6	18.10.1994
Magdeburg	85	1022.0	wolkenlos	E	11	-0.3	-1.5	9.6	3.3	-0.3	-2	9.2		1947	25.5	14.10.1990	-4.4	18.10.1994
Potsdam	100	1023.8	leicht bew.	E	18	-0.4	-1.2	9.5	3.8	-0.4	-3	8.9		1893	24.7	11.10.1921	-6.3	20.10.1908
Berlin-Temp.	49	1024.1	leicht bew.	E	14	-0.1	-0.7	9.4	4.2	-0.6	-2	8.6		1876	24.4	13.10.1967	-5.0	20.10.1908
Lindenberg	104	1024.1	wolkenlos	E	11	-0.7	-1.3	9.6	4.2	-0.7	-2	7.8		1947	24.2	12.10.1967	-2.4	13.10.1973
Manschnow	16	1024.0	stark bew.	E	18	0.8	0.8	9.2	3.8	0.6	-0	4.6						
Düsseldorf/Flugh.	41	1013.9	leicht bew.	E	14	1.2	-1.7	11.3	5.3	1.0	-1	9.5		1969	26.0	11.10.1970	-3.0	15.10.1971
Bocholt	24	1014.3	wolkenlos	E	18	2.3	-1.6	10.6	5.5	2.3	0	9.2		1947	24.3	13.10.1990	-2.8	19.10.1947
Essen	161	1014.3	leicht bew.	E	22	0.8	-1.6	9.7	4.6	0.6	-1	9.5		1935	24.5	12.10.1990	-1.4	12.10.1952
Lüdenscheid	392	1014.3	leicht bew.	E	14	0.0	-3.4	8.6	4.1	-0.1	-4	9.8						
Kahler Asten	859	-	leicht bew.	E	36	-3.5	-4.4	3.2	-0.6	-3.5	-4	9.8		1955	20.1	14.10.1990	-4.2	15.10.1971
Bad Lipspringe	158	1016.6	leicht bew.	E	36	2.3	-2.1	9.1	5.2	1.9	0	9.0		1951	24.0	14.10.1990	-4.1	19.10.1972
Kassel	233	1017.6	leicht bew.	E	11	0.8	-1.8	9.0	4.3	0.8	-1	9.0		1951	23.7	15.10.1990	-2.9	19.10.1972
Göttingen	171	1018.9	leicht bew.	E	18	-0.5	-2.6	8.6	4.0	-1.7	-5	8.7		1947	24.2	12.10.1978	-5.8	16.10.1951
Leinefelde	356	1019.1	wolkenlos	E	25	-0.9	-2.3	7.2	3.0	-0.9	-2	9.4		1957	22.8	11.10.1995	-4.9	19.10.1972
Braunlage	610	1020.6	leicht bew.	E	18	-2.3	-3.0	5.8	0.8	-2.5	-4	9.0		1936	22.9	11.10.1978	-5.1	18.10.1994
Brocken	1153	-	leicht bew.	E	68	-4.4	-6.5	-0.9	-3.0	-4.5	-5	8.9		1951	18.8	11.10.1995	-5.8	18.10.1993
Artern	166	1020.8	leicht bew.	E	18	-1.4	-2.3	9.4	3.1	-1.4	-4	6.8		1954	24.9	12.10.1967	-5.0	18.10.1994
Leipzig/Flugh.	149	1020.9	leicht bew.	E	22	-1.1	-2.3	8.8	3.0	-1.2	-2	8.8		1951	24.4	12.10.1967	-3.7	15.10.1959
Wittenberg	106	1021.9	leicht bew.	E	18	-0.2	-2.0	9.9	4.6	-0.2	-2	9.1		1951	24.0	12.10.1967	-3.8	18.10.1994
Oachatz	152	1021.5	wolkenlos	E	14	-2.0	-2.6	8.7	3.1	-2.0	-4	7.8						
Dresden/Flugh.	232	1021.6	leicht bew.	E	14	-1.8	-4.0	8.5	3.8	-1.9	-5	9.1		1917	24.1	14.10.1990	-3.5	19.10.1972
Doblerug-Kir.	100	1022.6	wolkenlos	E	11	-1.9	-3.0	10.1	3.5	-1.9	-5	9.2		1951	25.0	15.10.1990	-6.8	18.10.1994
Cottbus	70	1023.2	wolkenlos	E	11	-1.1	-2.7	10.3	3.7	-1.1	-3	9.0		1951	25.9	15.10.1990	-6.9	18.10.1994
Görlitz	240	1021.9	wolkenlos	E	7	-1.9	-4.1	8.8	2.5	-2.8	-4	9.6		1951	25.0	11.10.1995	-4.7	18.10.1994
Aachen	205	1011.5	leicht bew.	E	7	1.1	-1.7	10.3	4.7	1.1	-2	9.8		1891	25.6	17.10.1930	-2.0	19.10.1972
Nürburg-Barw.	486	1012.3	wolkig	E	22	0.5	-3.2	6.6	2.6	0.1	-2	9.9		1957	25.0	11.10.1970	-5.1	19.10.1972
Köln-Bonn/Flugh.	100	1012.9	leicht bew.	E	11	2.6	-2.2	11.2	5.2	2.5	0	9.5		1951				