

D 7311 A
ISSN 0936-5818
Schutzgebühr monatlich DM 30,25
einschließlich Versandkosten,
Einzelpreis DM 1,25
zuzüglich Versandkosten

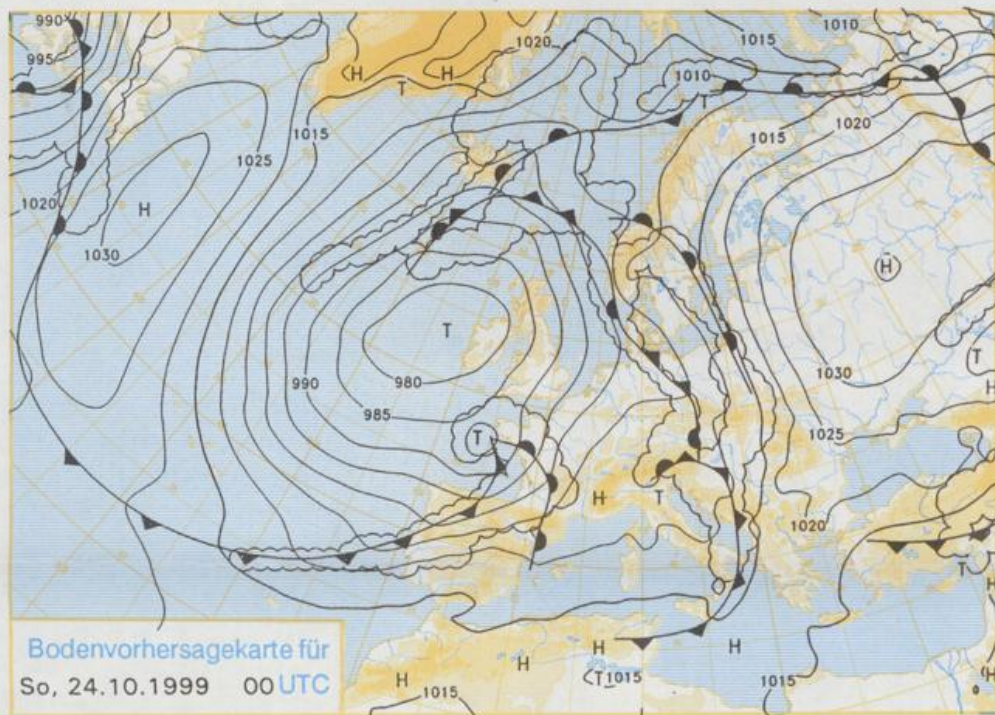
Druck und Verlag: Deutscher Wetterdienst
Frankfurter Straße 135, 63067 Offenbach
Postanschrift: 63004 (Postfach), Telefon: (069) 80 62 - 42 83
Telex: 4152871, Telefax: (069) 80 62 - 41 23
LZB: BLZ 505 000 00 Kto.-Nr.: 505 01004

Erscheint täglich; nur Postbezug

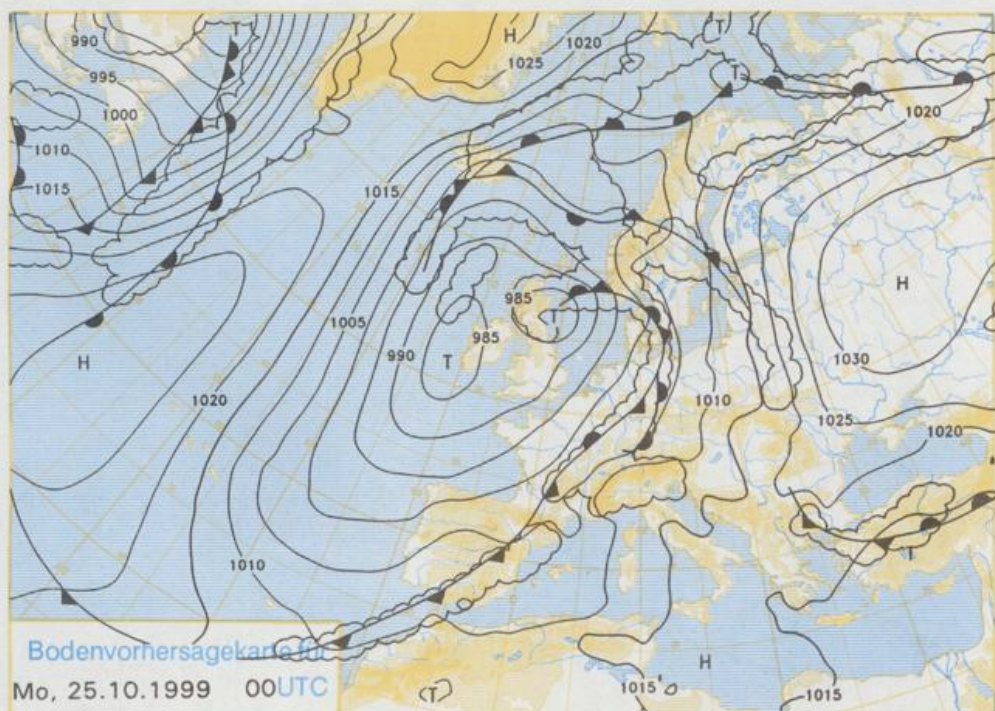
Jahrgang 1999

Freitag, den 22. Oktober

Nummer: 295



Stereographische Projektion 1 : 60 000 000 60°N



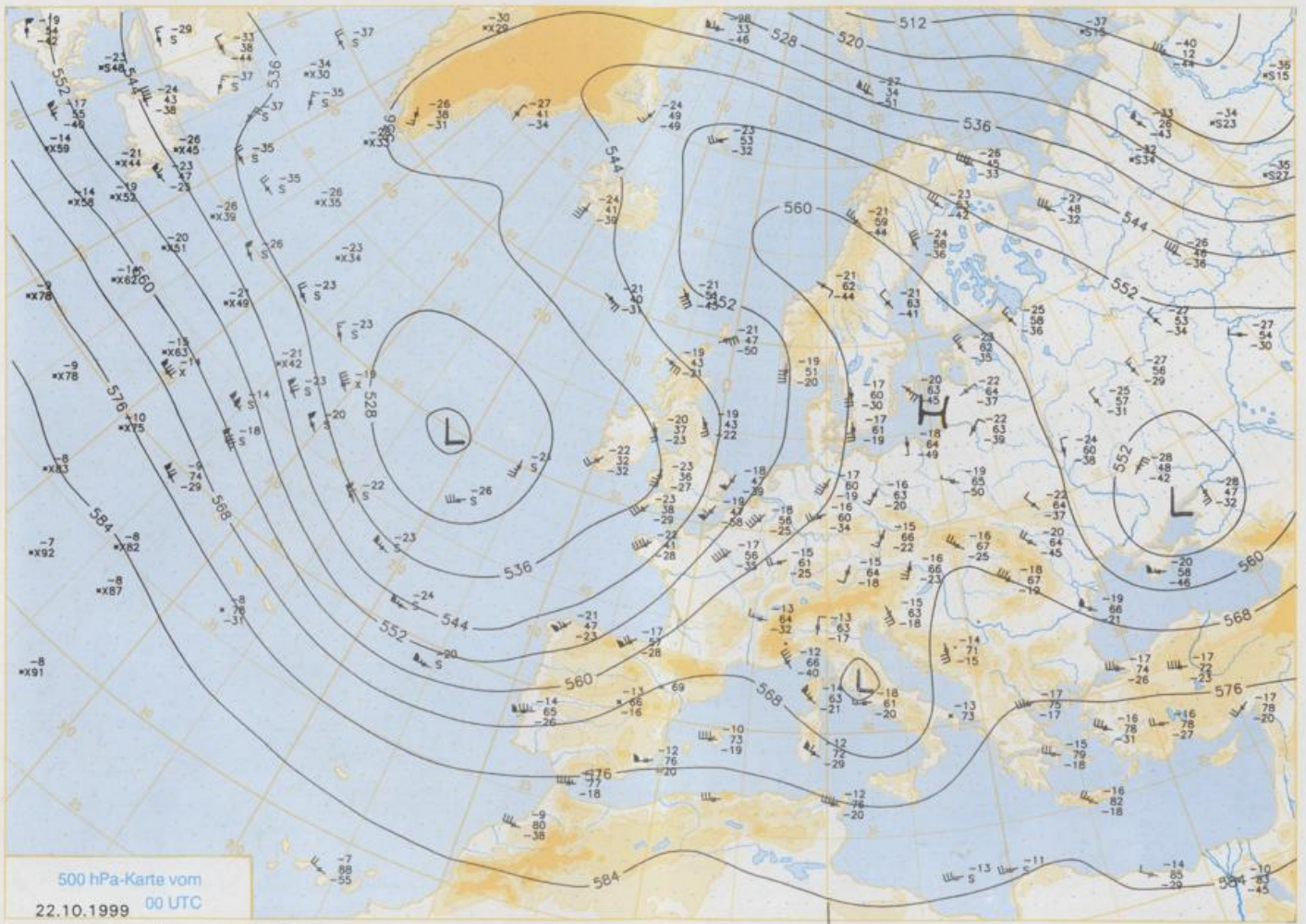
Deutschland-Vorhersage für Sonntag, 24.10.99

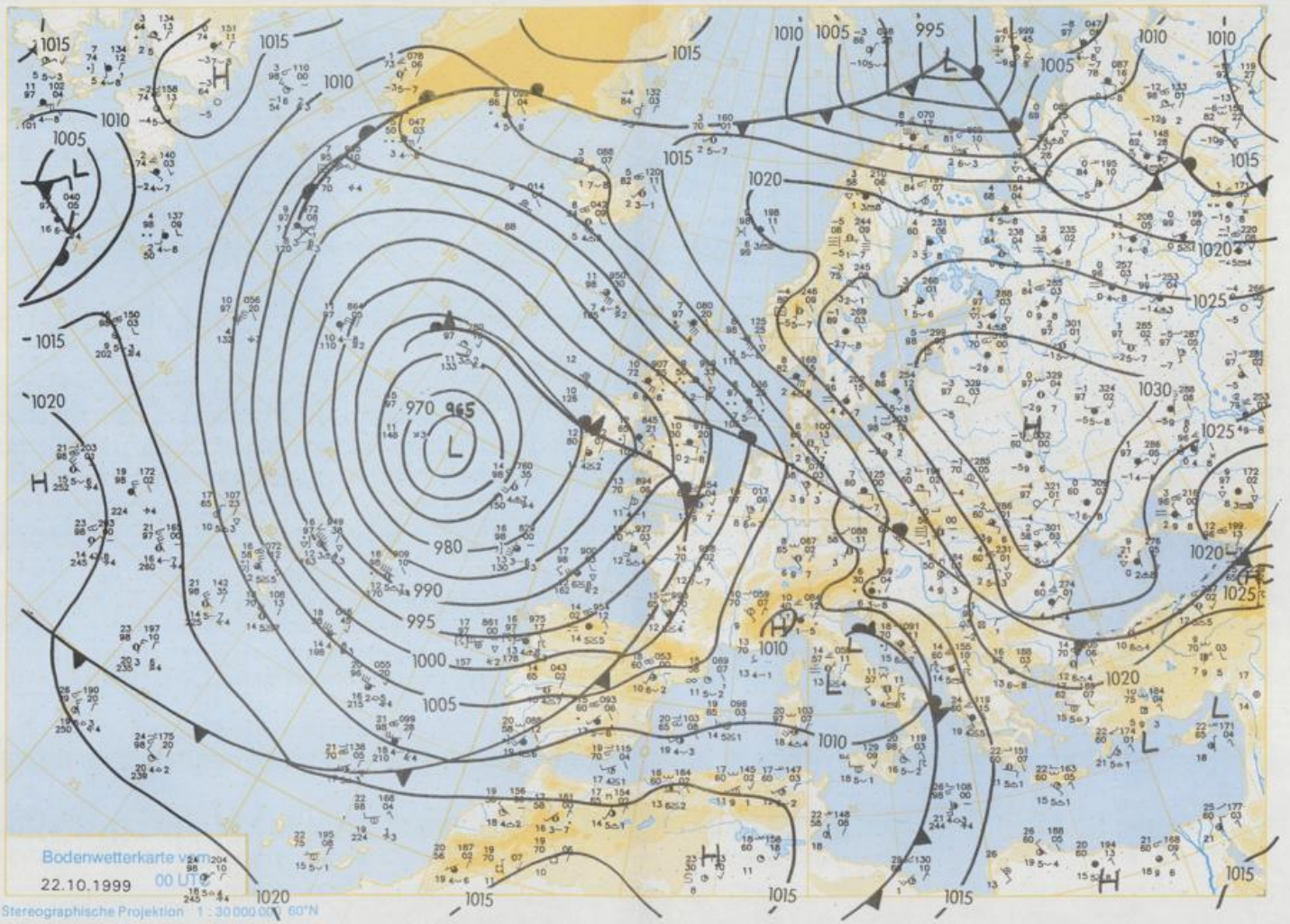
Ein umfangreiches Tiefdrucksystem mit Zentrum bei den Britischen Inseln bestimmt die Zirkulation in West- und Mitteleuropa. In die südwestliche Strömung eingelagerte Frontensysteme gestalten den Witterungscharakter unbeständig.

Am Sonntag kann es anfangs im Osten und Südosten noch etwas regnen. Sonst ist es teils stark bewölkt, teils aufgelockert. Im Tagesverlauf erfasst ein Niederschlagsband von Südwesten den größten Teil Deutschlands. Nur im Südosten bleibt es noch trocken. Nach Frühtemperaturen zwischen 6°C im Osten und 10°C im Westen steigen die Tageshöchsttemperaturen auf 13 bis 17°C. Der Wind frischt im Tagesverlauf im Westen und Norden aus südwestlicher Richtung auf, sonst weht er schwach bis mäßig aus Südost bis Süd.

Weitere Aussichten für Montag, 23.10.99

Unbeständig und mild.





Bodenwetterkarte V 24.10.1999 00 UT
 Stereographische Projektion 1 : 30 000 000 60°N

Wettermeldungen von Freitag, dem 22. Oktober 1999 06 UTC

Station	Bar.-höhe (m)	Luftdr. red.NN (hPa)	Wetter	Wind km/h	Deutschland					Sonne Vort. Std.	RR 24h mm	Schnee höhe cm	Extremwerte der Lufttemperatur der Dekade vom 21.10. bis 31.10.					
					Temperatur (Grad C)		Nacht 5 cm	Tmax Datum	Tmin Datum				Tmax Datum	Tmin Datum				
					Max Vortag	Mittel 2 m									Min 2 m	in seit		
Helgoland	8	1005.6	leicht bew.	SE	54	8.1	6.2	8.2	6.8	7.6	6	3.9	2	1952	17.6	22.10.1989	2.2	29.10.1979
List / Sylt	29	1007.4	stark bew.	ESE	40	5.7	4.4	7.9	6.6	5.6	5	5.3	0.2	1937	17.4	22.10.1989	-1.2	31.10.1950
Leck	17	1008.5	stark bew.	E	29	5.5	3.8	7.8	6.2	5.2	5	4.5	0.2	1974	19.5	22.10.1977	-7.1	28.10.1997
Husum	37	1008.0	stark bew.	ESE	29	5.3	3.4	7.5	5.2	4.6	4	5.5	0.3					
Schleswig	48	1009.5	stark bew.	ESE	18	5.0	3.2	7.5	5.7	4.9	4	6.7	0.6	1947	18.9	22.10.1989	-3.6	28.10.1997
Kiel	31	1009.8	stark bew.	E	14	4.9	3.3	7.9	5.4	4.6	5	6.4	2	1940	19.5	23.10.1943	-6.2	28.10.1997
Westermarkdf.	9	1011.2	stark bew.	ESE	29	5.4	2.8	7.9	6.0	5.2	4	5.8	0.9	1948	18.5	23.10.1977	-1.0	31.10.1997
Arkona	42	1014.8	stark bew.	SE	43	5.5	2.0	7.2	6.4	5.4	5	6.3		1951	18.3	22.10.1989	-1.3	31.10.1992
Norderney	16	1004.1	wolkig	ESE	22	6.3	4.6	6.5	4.4	5.1	5	4.0	3	1947	19.5	22.10.1977	-1.5	31.10.1950
Bremerhaven	11	1006.7	leicht bew.	ESE	18	6.1	4.3	7.2	5.2	5.8	5	5.3	0.5	1949	20.2	22.10.1989	-2.1	31.10.1950
Cuxhaven	12	1006.7	leicht bew.	ESE	29	6.2	4.5	7.9	5.5	6.2	5	4.7	0.3	1946	19.6	22.10.1989	-2.4	31.10.1950
Hamburg/Flugh.	15	1009.1	leicht bew.	ESE	14	5.2	3.1	7.7	5.6	5.1	4	4.7	3	1891	20.2	22.10.1989	-7.1	28.10.1997
Lübeck	15	1009.5	leicht bew.	ESE	18	4.3	2.5	7.8	4.4	4.3	2	5.7	0.9	1890	20.4	28.10.1923	-7.8	28.10.1997
Boltenhagen	17	1010.7	stark bew.	ESE	36	5.2	2.6	7.7	5.5	5.0	4	6.5	1	1961	19.7	21.10.1967	-3.4	31.10.1966
Schwerin	68	1010.4	bedeckt	ESE	18	5.2	2.9	6.8	4.9	5.2	4	4.9	0.0	1946	20.1	22.10.1989	-3.7	25.10.1946
Warnemünde	10	1011.9	bedeckt	SE	18	4.0	0.0	7.6	4.9	4.0	3	7.4	0.0	1951	20.0	22.10.1989	-1.3	26.10.1979
Teterow	50	1012.7	bedeckt	ESE	18	3.3	1.8	7.3	4.0	3.2	3	7.2	0.0	1947	21.3	26.10.1949	-4.1	31.10.1966
Berth	7	1013.1	Regen	ESE	11	3.4	0.4	7.1	4.7	3.4	3	7.7	0.1	1967	22.0	22.10.1977	-3.9	26.10.1979
Greifswald	6	1013.5	Regen	ESE	14	3.6	0.8	7.7	4.7	3.6	2	7.7	0.0	1951	20.2	22.10.1989	-4.6	31.10.1992
Ueckermünde	7	1014.5	bedeckt	ESE	11	3.2	-0.5	8.1	4.2	2.8	1	6.4		1951	20.4	22.10.1989	-5.4	31.10.1966
Emden	5	1004.3	wolkig	ESE	22	6.0	4.6	7.0	4.4	5.4	4	3.8	3	1947	19.4	22.10.1989	-2.5	27.10.1984
Oldenburg	20	1006.2	leicht bew.	ESE	14	5.0	3.8	7.1	4.7	4.9	5	4.3	1					
Bremen/Flugh.	5	1006.8	leicht bew.	SE	14	4.8	4.8	7.1	5.2	4.7	4	5.4	0.5	1890	22.0	22.10.1977	-7.8	28.10.1997
Soltau	78	1008.3	wolkenlos	ESE	14	3.9	3.2	6.4	5.1	3.9	3	2.9	0.7	1947	22.3	22.10.1977	-7.2	28.10.1997
Boizenburg	46	1009.7	leicht bew.	ESE	18	3.9	2.5	7.2	5.0	3.9	3	4.6	0.7	1951	21.3	22.10.1989	-4.8	28.10.1997
Lüchow	18	1009.4	leicht bew.	ENE	11	4.5	3.0	7.5	5.6	4.5	3	2.5	0.4	1955	21.9	22.10.1977	-7.2	28.10.1997
Seehausen/Altm.	23	1010.0	leicht bew.	E	11	5.0	2.3	8.0	5.6	5.0	3	4.1	0.0					
Marnitz	85	1011.2	wolkig	E	11	4.2	1.2	7.4	4.7	4.2	3	5.0	0.1	1951	20.6	22.10.1989	-5.8	31.10.1966
Neuruppin	39	1011.5	Regen	E	14	5.9	2.8	8.2	6.0	5.9	5	4.5	0.0	1958	21.0	22.10.1989	-5.9	28.10.1997
Neubrandenburg	80	1012.8	Regen	E	18	3.3	1.5	7.2	3.8	3.3	3	7.4	0.0					
Angermünde	55	1012.8	stark bew.	ESE	14	4.7	0.6	8.6	4.8	4.4	3	7.3		1951	21.3	22.10.1989	-5.4	31.10.1956
Lingen	26	1004.7	leicht bew.	S	7	5.9	4.9	6.8	4.6	5.5	4	1.7	2	1951	21.8	22.10.1989	-5.6	29.10.1997
Münst.-Osn./Flugh.	53	1005.5	leicht bew.	ESE	11	5.5	4.0	7.0	5.4	5.5	3	1.4	2					
Osnabrück	97	1005.5	leicht bew.	SE	14	5.6	4.7	6.5	4.3	4.4	2	2.6	1	1952	22.3	22.10.1977	-5.7	29.10.1997
Diöpholz	43	1005.8	leicht bew.	ESE	18	3.6	3.6	7.1	4.8	3.2	1	2.2	2	1952	22.3	21.10.1967	-6.9	28.10.1997
Bad Salzuflen	139	1005.9	leicht bew.	SSE	11	5.7	3.4	6.6	4.8	5.3	3	2.9	0.3	1935	22.7	22.10.1989	-5.4	29.10.1997
Hannover/Flugh.	59	1007.4	leicht bew.	ESE	11	4.1	2.7	7.9	5.4	3.3	2	3.9	0.3	1936	22.7	22.10.1977	-7.9	31.10.1949
Braunschweig	88	1008.7	wolkenlos	SE	11	5.0	3.3	8.0	5.4	5.0	3	0.2	0.0	1891	23.5	22.10.1977	-6.9	21.10.1908
Gardelagen	48	1008.6	leicht bew.	ESE	11	5.2	2.4	7.9	5.5	5.0	4	0.8	0.0	1947	22.9	22.10.1989	-8.2	28.10.1997
Magdeburg	85	1009.3	wolkig	ESE	11	6.2	4.1	8.0	5.3	6.2	6	0.0	0.0	1947	23.4	22.10.1989	-6.7	28.10.1997
Potsdam	100	1011.4	bedeckt	E	14	6.2	3.0	8.2	5.5	6.2	5	2.7	0.0	1893	23.3	26.10.1949	-9.0	29.10.1915
Berlin-Temp.	49	1011.8	wolkig	E	14	6.4	2.6	8.8	5.8	6.2	6	3.0		1876	22.9	26.10.1949	-9.6	29.10.1915
Lindenberg	104	1012.2	stark bew.	E	18	5.2	2.0	8.6	5.2	5.2	5	3.8		1947	22.8	26.10.1949	-5.4	31.10.1988
Manschnow	16	1012.5	stark bew.	E	14	4.8	1.2	9.2	4.8	4.8	4	7.7						
Düsseldorf/Flugh.	41	1004.6	leicht bew.	SSE	25	8.7	4.8	10.5	7.6	8.0	7	0.0	0.0	1969	22.7	22.10.1989	-6.2	29.10.1997
Bocholt	24	1003.1	leicht bew.	SE	14	7.4	5.2	8.1	6.6	6.2	3	0.2	0.6	1947	21.9	22.10.1989	-5.9	29.10.1997
Essen	161	1004.4	wolkig	SSE	25	8.8	5.7	7.6	6.6	7.1	4	0.5	0.5	1935	21.6	22.10.1989	-3.6	29.10.1997
Lüdenscheid	392	1005.8	leicht bew.	ENE	7	4.0	2.9	9.9	7.1	3.7	0	0.7	0.3					
Kahler Asten	859	-	leicht bew.	SSE	22	4.0	3.4	4.0	1.7	2.4	1	1.6	0.2	1955	17.7	22.10.1969	-7.8	31.10.1956
Bad Lippspringe	158	1006.2	leicht bew.	ESE	22	7.0	3.9	7.6	5.8	6.0	4	2.7	0.4	1951	21.7	24.10.1971	-5.3	29.10.1997
Kassel	233	1008.4	leicht bew.	S	7	4.8	3.3	8.2	5.6	3.1	-0	2.7	0.3	1951	20.3	22.10.1989	-6.4	29.10.1997
Göttingen	171	1009.0	wolkenlos	ESE	18	3.0	2.0	8.1	5.4	2.7	0	2.8	0.2	1947	22.9	23.10.1989	-7.7	31.10.1949
Leinefelde	356	1009.4	leicht bew.	SE	4	2.2	1.5	6.7	3.8	2.1	-1	2.3	0.0	1957	21.6	22.10.1977	-6.1	29.10.1997
Braunlage	610	1009.7	leicht bew.	SW	4	0.8	0.8	3.3	1.8	0.6	-2	0.0	0.0	1936	20.8	22.10.1977	-7.4	28.10.1985
Brocken	1153	-	leicht bew.	SW	22	8.6	6.9	-0.8	-1.5	-0.8	-1	1.1	0.2	1951	17.7	26.10.1975	-10.3	31.10.1956
Artern	166	1009.6	wolkig	SE	4	5.0	3.8	9.8	5.1	4.9	2	3.8	0.0	1954	23.3	22.10.1989	-6.4	29.10.1997
Leipzig/Flugh.	149	1010.2	stark bew.	SE	7	5.7	4.2	8.3	5.5	4.9	3	1.8		1951	24.1	23.10.1989	-4.9	28.10.1997
Wittenberg	106	1010.5	bedeckt	ESE	7	6.4	4.9	8.1	5.5	6.2	6	0.0	0.0	1951	22.8	23.10.1989	-5.8	28.10.1997
Oschatz	152	1011.1	stark bew.	SE	4	4.1	3.6	8.0	6.0	4.0	2							
Dresden/Flugh.	232	1011.1	stark bew.	SSE	18	7.2	4.6	7.1	6.6	6.8	5			1917	25.3	22.10.1989	-6.9	30.10.1920
Dobrilug-Kir.	100	1011.4	leicht bew.	E	7	5.5	4.0	8.3	5.7	5.5	3			1951	23.8	22.10.1989	-7.3	28.10.1997
Cottbus	70	1012.1	bedeckt	E	11	6.0	2.4	9.6	6.0	6.0	6	3.2		1951	24.3	22.10.1989	-7.8	28.10.1997
Görlitz	240	1011.2	leicht bew.	E	7	3.1	1.9	7.8	4.6	2.1	0	2.1		1951	21.3	22.10.1989	-5.6	30.10.1991
Aachen	205	1003.0	wolkig	S	11	10.8	8.8	9.2	8.4	8.5	5	0.3		1891	24.6	24.10.1971	-5.7	27.10.1950
Nürnberg-Barw.	486	1005.6	stark bew.	SSE	7	5.8	5.7	6.8	4.3	2.6	1		1					
Köln-Bonn/Flugh.	100	1005.3	wolkig	ESE	18													