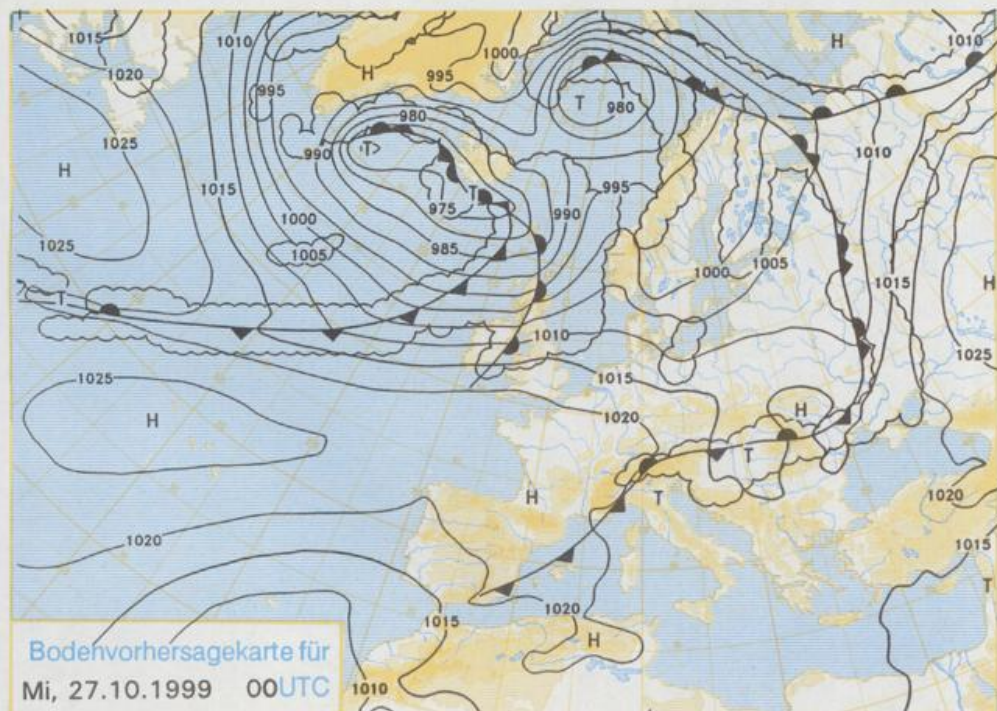


Deutschland-Vorhersage für Dienstag, 26.10.99

Deutschland liegt auf der Rückseite eines okkludierten Frontensystems. Eine flache Welle an seiner Kaltfront zieht am Alpenrand nach Osten. Über der Nordsee und Westeuropa bildet sich ein Höhenrog, dessen Achse bis zum Ende des Vorhersagezeitraumes etwa die Linie Stettin- Straßburg erreicht.

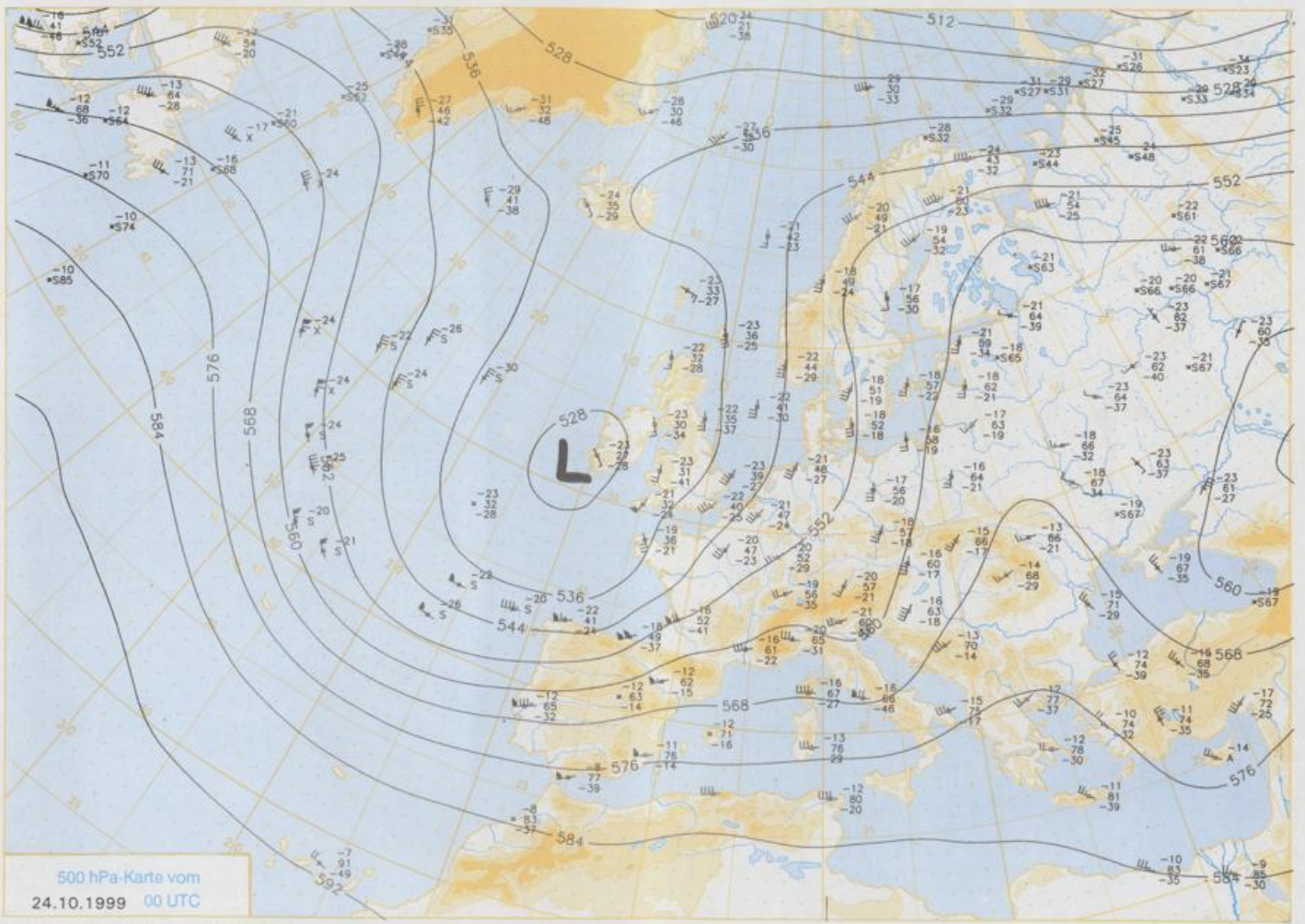
Meist ist der Himmel wolkeig. Ein über Nordwest- und Westdeutschland angelangtes, von Schauern durchsetztes Regengebiet greift nach Osten, gegen Abend auch nach Süden aus. Nach Frühtemperaturen zwischen 7 und 11°C werden am Tage 13 bis 17°C erreicht. Der Wind weht meist mäßig bis frisch aus westlichen Richtungen. Verbreitet ist er von starken bis stürmischen Böen durchsetzt. Auf den Bergen werden z.T. Sturmböen oder schwere Sturmböen erwartet.

Stereographische Projektion 1 : 60 000 000 60°N



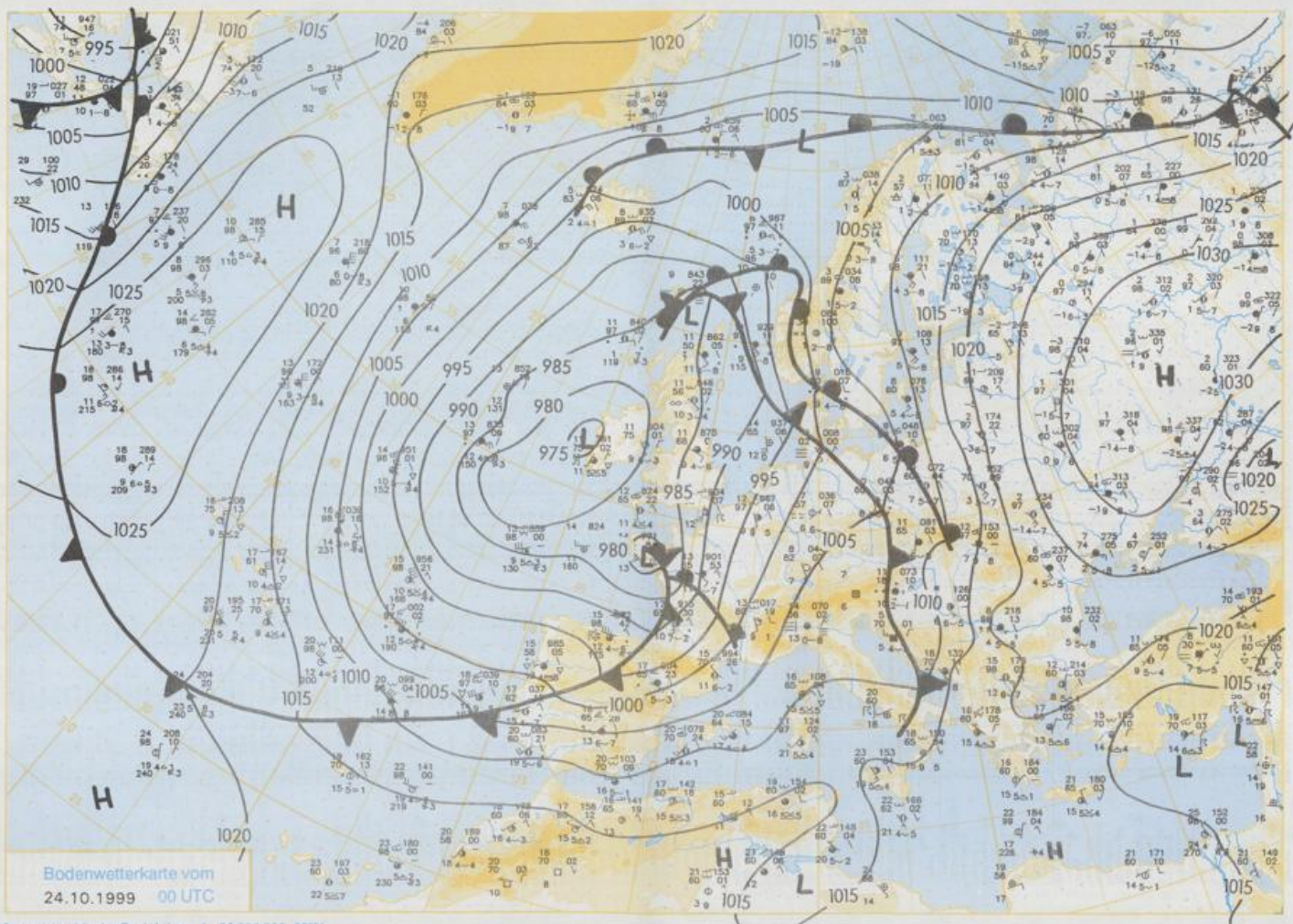
Weitere Aussichten für Mittwoch, 27.10.99

Wechselnd bewölkt mit einzelnen Schauern, gegen Abend im Westen wieder freundlicher. Leichter Temperaturrückgang.



500 hPa-Karte vom
24.10.1999 00 UTC

Stereographische Projektion 1:30000000 60°N



Stereographische Projektion 1 : 30 000 000 60°N

Wettermeldungen von Sonntag, dem 24. Oktober 1999 06 UTC

Station	Bar.-höhe (m)	Luftdr. red. NN (hPa)	Wetter	Wind km/h	Temperatur (Grad C)					Sonne Vort. Std.	RR 24h mm	Schnee höhe cm	Extremwerte der Lufttemperatur in der Dekade vom 21.10. bis 31.10.					
					Luft 2 m	Taufpunkt	Max	Mittel	Min				Nacht 5 cm	Tmax Datum	Tmin Datum			
																13.3	12.4	12.0
Helgoland	8	996.4	leicht bew.	S	32	12.0	10.0	13.3	12.4	12.0	11	2.6	2	1952	17.6	22.10.1989	2.2	29.10.1979
List / Sylt	29	997.1	leicht bew.	SE	22	8.4	8.3	9.9	8.6	8.2	7	0.5		1937	17.4	22.10.1989	-1.2	31.10.1950
Leck	17	998.2	stark bew.	SE	14	9.1	8.9	9.9	8.5	7.5	6	0.5		1974	19.5	22.10.1977	-7.1	28.10.1997
Husum	37	998.3	Nebel	SE	14	8.4	8.2	10.1	8.4	7.9	7	0.2						
Schleswig	48	999.3	Nebel	SSE	14	9.0	8.9	9.9	8.3	8.4	8	0.2		1947	18.9	22.10.1989	-3.6	28.10.1997
Kiel	31	999.3	stark bew.	S	11	8.9	8.8	10.2	8.8	8.7	9	0.2		1940	19.5	23.10.1943	-6.2	28.10.1997
Westermarckd.	9	999.6	Nebel	SSE	14	8.8	8.7	10.0	8.6	8.1	7	0.2		1948	18.5	23.10.1977	-1.0	31.10.1997
Arkona	42	1001.7	bedeckt	SSW	18	8.9	8.5	9.5	9.0	8.5	8	0.1		1951	18.3	22.10.1989	-1.3	31.10.1992
Norderney	16	995.6	leicht bew.	SSE	18	9.1	7.8	15.8	12.4	9.1	8	4.1		1947	19.5	22.10.1977	-1.5	31.10.1950
Bremerhaven	11	997.8	leicht bew.	SE	14	8.6	7.9	12.9	11.0	8.3	7	0.4	0.8	1949	20.2	22.10.1989	-2.1	31.10.1950
Cuxhaven	12	997.5	leicht bew.	SSE	18	8.0	7.2	12.3	10.4	8.0	7	0.2	0.8	1946	19.6	22.10.1989	-2.4	31.10.1950
Hamburg/Flugh.	15	999.4	Nebel	SE	7	8.0	7.5	11.2	9.6	7.8	8	0.2		1891	20.2	22.10.1989	-7.1	28.10.1997
Lübeck	15	999.6	Nebel	SSE	11	8.4	8.1	10.8	9.1	8.4	6	0.1	6	1890	20.4	28.10.1923	-7.8	28.10.1997
Boltenhagen	17	1000.2	Nebel	S	11	8.2	8.1	10.5	9.0	8.2	8	0.2	6	1951	19.7	21.10.1967	-3.4	31.10.1966
Schwerin	68	1000.5	Nebel	S	4	7.9	7.9	11.0	9.1	7.9	8	0.5		1948	20.1	22.10.1989	-3.7	25.10.1948
Warnemünde	10	1000.4	Nebel	S	11	8.8	7.9	10.8	8.6	8.8	9	0.1	9	1951	20.0	22.10.1989	-1.3	26.10.1979
Teterow	50	1001.6	Nebel	S	14	8.7	8.7	11.6	8.1	8.0	7	1.6	5	1947	21.3	26.10.1949	-4.1	31.10.1966
Barth	7	1000.8	Nebel	S	4	9.1	8.1	10.7	7.9	7.9	7	1.7	4	1967	22.0	22.10.1977	-3.9	26.10.1979
Greifswald	6	1001.4	Nebel	S	7	9.1	8.6	10.1	8.3	8.1	5	0.1		1951	22.0	22.10.1989	-4.6	31.10.1992
Ueckermünde	7	1002.7	bedeckt	S	14	9.5	9.1	10.1	8.8	8.8	8	0.3		1951	20.4	22.10.1989	-5.4	31.10.1966
Emden	5	996.0	leicht bew.	SSE	11	8.2	7.8	16.6	12.2	8.0	6	4.3	0.0	1947	19.4	22.10.1989	-2.5	27.10.1964
Oldenburg	20	997.7	leicht bew.	SE	11	8.6	8.6	16.9	12.0	8.4	8	2.0	0.0					
Bremen/Flugh.	5	997.9	leicht bew.	SE	14	7.4	7.1	13.6	10.2	7.1	4	0.4	0.5	1890	22.0	22.10.1977	-7.8	28.10.1997
Soltau	78	999.5	Nebel	SE	7	6.4	6.3	11.8	9.3	5.6	3	0.0		1947	22.3	22.10.1977	-7.2	28.10.1997
Boizenburg	46	1000.5	Nebel	SE	14	6.3	6.2	11.1	9.2	6.0	6	0.4	4	1951	21.3	22.10.1989	-4.8	28.10.1997
Lüchow	18	1000.9	Nebel	SE	4	5.3	5.1	12.1	9.7	3.8	2	0.5	4	1955	21.9	22.10.1977	-7.2	28.10.1997
Seehausen/Altm.	23	1001.1	Nebel	SE	11	5.9	5.5	12.4	9.6	5.9	4	2.0	3					
Marnitz	85	1001.2	Nebel	SE	7	7.6	6.6	12.2	9.3	7.6	4	2.0	4					
Nauruppin	39	1002.3	Nebel	SSE	11	7.5	7.2	12.4	9.8	7.5	6	3.8	0.7	1951	20.6	22.10.1989	-5.8	31.10.1966
Neubrandenburg	80	1001.9	Nebel	S	11	9.1	8.6	11.7	9.0	9.1	8	1.2	2					
Angermünde	55	1002.7	bedeckt	S	11	9.4	9.0	12.5	9.3	8.8	8	0.8	0.1	1951	21.3	22.10.1989	-5.4	31.10.1956
Angen	26	996.2	leicht bew.	SSE	14	9.4	8.6	17.9	13.6	9.4	8	5.3	0.0	1951	21.8	22.10.1989	-5.8	29.10.1997
Münst.-Osn./Flugh.	53	997.5	leicht bew.	SE	7	7.9	7.9	17.6	12.6	7.9	5	4.1	0.1					
Disnabrück	97	997.3	leicht bew.	SSE	14	10.6	8.4	16.1	12.9	10.2	8	1.7	0.3	1952	22.3	22.10.1977	-5.7	29.10.1997
Diepholz	43	997.5	leicht bew.	SE	11	6.9	6.8	15.3	10.8	5.0	2	2.0	2	1952	22.3	21.10.1967	-6.9	28.10.1997
Bad Salzuflen	139	998.0	leicht bew.	SSE	11	9.1	7.4	12.7	10.6	9.0	6	0.6	2	1935	22.7	22.10.1989	-5.4	29.10.1997
Hannover/Flugh.	59	999.2	leicht bew.	SE	11	8.5	7.2	13.9	10.4	7.1	4	0.8	0.2	1936	22.7	22.10.1977	-7.9	31.10.1949
Braunschweig	88	1000.3	wolkenlos	SSE	11	7.5	7.0	14.1	10.2	5.8	2	1.5	0.5	1891	23.5	22.10.1977	-6.9	21.10.1908
Gardelegen	48	1000.7	wolkenlos	SSE	4	6.1	5.1	13.5	9.7	3.6	2	1.8	2	1947	22.9	22.10.1989	-8.2	28.10.1997
Magdeburg	85	1001.6	wolkenlos	SE	7	6.5	6.5	12.8	10.0	6.2	4	2.6	0.8	1947	23.4	22.10.1989	-6.7	28.10.1997
Potsdam	100	1002.7	Nebel	SSE	11	6.6	6.3	14.2	9.6	6.6	4	4.7	1	1893	23.3	26.10.1949	-9.0	29.10.1915
Berlin-Temp.	49	1003.0	Nebel	SE	7	7.7	7.6	13.9	10.0	7.4	6	3.4	1	1876	22.9	26.10.1949	-9.6	29.10.1915
Lindenberg	104	1003.6	leicht bew.	S	11	7.8	7.4	13.7	9.5	7.8	6	3.3	0.2	1947	22.8	26.10.1949	-5.4	31.10.1988
Manschnow	16	1002.8	stark bew.	SSE	7	8.7	7.6	13.7	9.5	8.5	7	0.8	0.0					
Düsseldorf/Flugh.	41	996.0	leicht bew.	SSE	22	10.9	8.1	18.4	14.1	10.5	9	6.2		1969	22.7	22.10.1989	-6.2	29.10.1997
Bocholt	24	995.4	leicht bew.	SE	11	10.0	8.0	18.6	14.5	9.8	7	6.4	0.0	1947	21.9	22.10.1989	-5.9	29.10.1997
Essen	161	996.4	leicht bew.	SE	22	10.8	7.8	17.8	13.8	10.4	8	5.9	0.0	1935	21.6	22.10.1989	-3.6	29.10.1997
Lüdenscheid	392	997.6	wolkig	ESE	11	8.6	7.0	14.3	11.9	8.5	6	3.9	1					
Kahler Asten	859	-	in Wolken	S	22	5.9	1.6	8.0	7.6	5.9	6	0.2		1955	17.7	22.10.1969	-7.8	31.10.1956
Bad Lippspringe	158	998.7	leicht bew.	S	11	10.4	7.8	13.4	11.3	10.0	7	0.4	2	1951	21.7	24.10.1971	-5.3	29.10.1997
Kassel	233	1000.5	wolkenlos	SSW	7	7.3	6.9	11.2	10.0	6.5	3	0.1		1951	20.3	22.10.1989	-6.4	29.10.1997
Göttingen	171	1001.0	leicht bew.	E	18	7.7	7.0	12.5	9.8	5.7	3	1.2	0.3	1947	22.9	23.10.1989	-7.7	31.10.1949
Lainfelde	356	1001.6	wolkig	S	7	7.5	7.1	11.4	8.5	7.2	4	0.9	1	1957	21.6	22.10.1977	-6.1	29.10.1997
Braunlage	610	1001.5	-	WSW	4	6.9	6.1	12.2	8.8	6.8	5	1.3	0.6	1936	20.8	22.10.1977	-7.4	28.10.1985
Brocken	1153	-	in Wolken	SSW	50	5.5	5.5	11.9	6.8	4.9	4	1.4	0.8	1951	17.7	26.10.1975	-10.3	31.10.1956
Artern	166	1002.5	Nebel	SSE	4	4.5	3.7	12.2	8.9	4.0	2	1.9	0.1	1954	23.3	22.10.1989	-6.4	29.10.1997
Leipzig/Flugh.	149	1002.7	leicht bew.	SSE	14	7.2	6.4	13.8	9.5	6.9	4	3.6	0.7	1951	24.1	23.10.1989	-4.9	28.10.1997
Wittenberg	106	1002.5	Nebel	SE	7	6.7	6.7	14.1	9.8	6.4	3	3.8	0.5	1951	22.8	23.10.1989	-5.8	28.10.1997
Oschatz	152	1003.5	leicht bew.	S	11	6.9	6.4	14.3	9.0	6.9	3	3.3	2					
Dresden/Flugh.	232	1004.1	leicht bew.	SE	14	7.6	6.8	11.5	9.2	7.3	5	2.1	0.7	1917	25.3	22.10.1989	-6.9	30.10.1920
Dobrußlug-Kir.	100	1003.6	leicht bew.	S	11	7.0	6.6	14.1	9.9	7.0	3	2.7	0.9	1951	23.8	22.10.1989	-7.3	28.10.1997
Cottbus	70	1003.6	wolkig	S	7	9.4	7.4	14.1	10.8	9.3	6	1.2	0.6	1951	24.3	22.10.1989	-7.8	28.10.1997
Görlitz	240	1004.2	bedeckt	SSW	18	9.3	7.6	11.5	9.2	8.4	8	2.1	2	1951	21.3	22.10.1989	-5.6	30.10.1991
Aachen	205	994.3	wolkig	S	7	12.1	8.4	18.3	14.0	10.4	7	7.0	0.0	1891	24.6	24.10.1971	-5.7	27.10.1950
Nürnberg-Barw.	486	996.2	stark bew.	SSE	25	9.9	9.0	13.8	11.4	7.5	6	3.2	0.0					
Köln-Bonn/Flugh.	100	996.8	leicht bew.	SE	22	1												