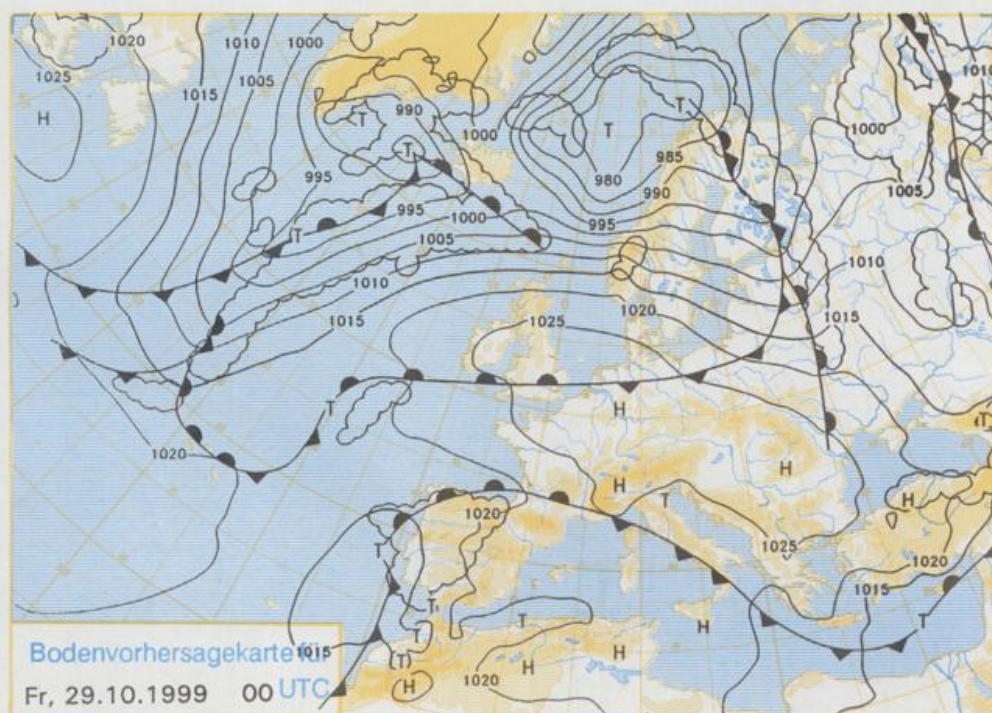


Stereographische Projektion 1 : 60 000 000 60°N



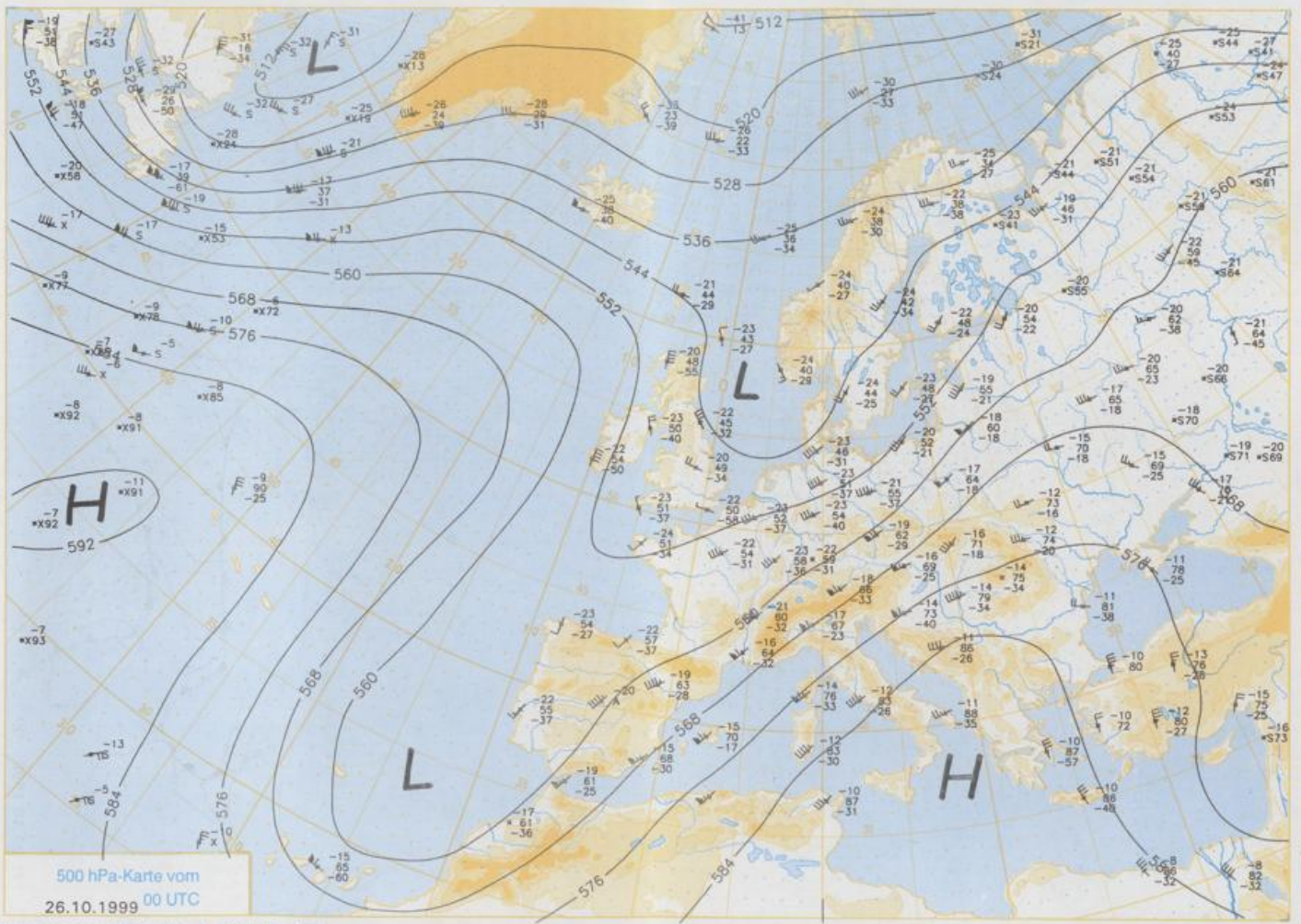
Deutschland-Vorhersage für Donnerstag, 28.10.99

An der Nordseite einer Hochdruckzone, die ganz Mitteleuropa überdeckt, wird Meeresluft ostwärts geführt. Sonst bestimmt Hochdruckeinfluss das Wetter in Deutschland. Im Tagesverlauf erfasst ein schwaches Hebungsbereich von Frankreich her den Süden Deutschlands.

Nach nächtlichen Tiefstwerten in der Nordhälfte von 5 bis 9°C, in der Südhälfte von 2 bis 5°C ist es nach Auflösung von gebietsweisem Dunst oder Nebel heiter bis wolbig und trocken. Im Norden hingegen ist es stärker bewölkt und etwas Regen ist zu erwarten. Im Tagesverlauf nimmt die Bewölkung in der Südhälfte von Westen her zu, aber es bleibt im wesentlichen niederschlagsfrei. Die Tageshöchsttemperaturen liegen zwischen 9 und 14°C, im Süden können 16°C erreicht werden. Der westliche Wind ist schwach bis mässig.

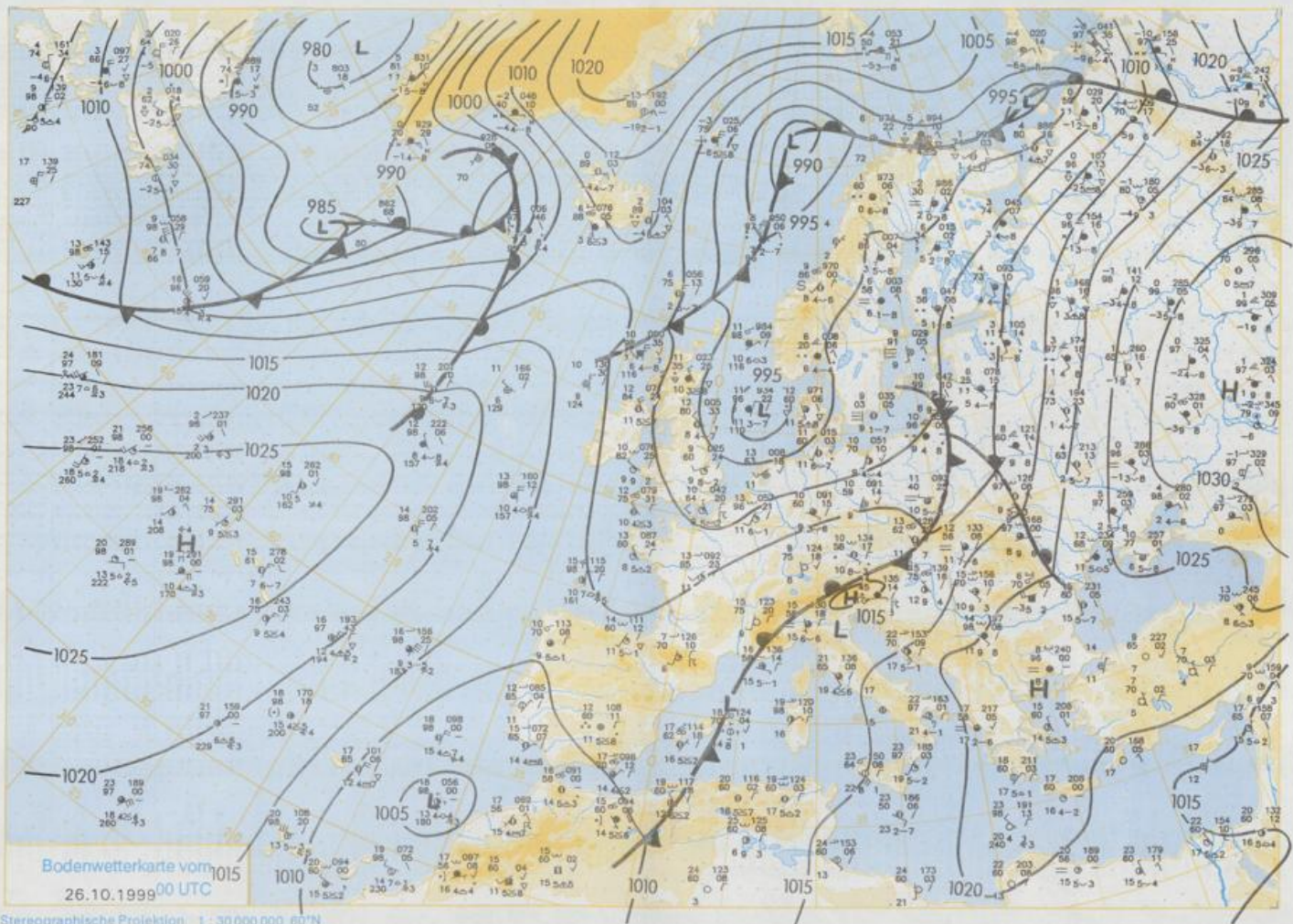
Weitere Aussichten für Freitag, 29.10.99

Wolbig, teils heiter, gebietsweise auch nebligtrüb bei wenig geänderten Temperaturen.



500 hPa-Karte vom
26.10.1999 00 UTC

Stereographische Projektion 1 : 30.000.000 60°N



Wettermeldungen von Dienstag, dem 26. Oktober 1999 06 UTC

Station	Bar.-höhe (m)	Luftdr. red.NN (hPa)	Wetter	Wind km/h	Deutschland					Sonne Vort. Std.	RR 24h mm	Schnee höhe cm	Extremwerte der Lufttemperatur in der Dekade vom 21.10. bis 31.10.			
					Temperatur (Grad C)		Nacht 2 m	Nacht 5 cm	Tmax Datum				Tmin Datum			
					Tau-punkt	Max Vortag								Min		
Helgoland	8	1001.2	wolkig	SW	54	12.8	10.9	14.4	13.1	12.7	12	3.3	0.1	1952	17.6 22.10.1989	2.2 29.10.1979
List / Sylt	29	998.4	stark bew.	SW	36	12.1	11.4	11.8	10.4	10.4	9	3.1	7	1937	17.4 22.10.1989	-1.2 31.10.1950
Leck	17	1000.2	stark bew.	SW	36	11.7	11.7	14.2	11.3	10.9	10	2.7	4	1974	19.5 22.10.1977	-7.1 28.10.1997
Husum	37	1010.1	stark bew.	SW	43	11.6	10.1	14.9	10.9	10.8	9	2.2	2			
Schleswig	48	1001.7	stark bew.	SW	29	11.8	10.2	14.9	11.2	10.9	10	3.1	6	1947	18.9 22.10.1989	-3.6 28.10.1997
Kiel	31	1002.4	stark bew.	SW	22	11.9	10.1	15.3	11.8	10.7	10	5.7	2	1940	19.5 23.10.1943	-6.2 28.10.1997
Westermarckd.	9	1002.7	stark bew.	S	18	11.4	9.8	15.9	11.6	10.4	10	7.6	0.0	1948	18.5 23.10.1977	-1.0 31.10.1997
Arkona	42	1004.5	leicht bew.	SW	29	9.1	8.1	13.2	10.6	8.5	7	3.8		1951	18.3 22.10.1989	-1.3 31.10.1992
Norderney	16	1002.8	stark bew.	SW	29	11.5	9.9	13.7	11.2	10.7	10	2.2	0.0	1947	19.5 22.10.1977	-1.5 31.10.1950
Bremerhaven	11	1004.2	stark bew.	SW	32	11.5	10.4	15.9	12.1	10.9	10	5.9	1	1949	20.2 22.10.1989	-2.1 31.10.1950
Cuxhaven	12	1003.0	stark bew.	SW	25	12.2	10.2	16.3	12.3	11.4	10	5.6	1	1946	19.6 22.10.1989	-2.4 31.10.1950
Hamburg/Flugh.	15	1004.1	stark bew.	SSW	22	12.4	10.2	15.7	12.2	11.3	10	5.7	2	1891	20.2 22.10.1989	-7.1 28.10.1997
Lübeck	15	1003.9	leicht bew.	SSW	18	10.9	9.8	15.3	11.3	9.9	7	5.7	0.1	1890	20.4 28.10.1923	-7.8 28.10.1997
Boitenhagen	17	1004.2	stark bew.	SSW	18	10.9	9.5	14.9	11.5	10.0	8	5.9	0.1	1951	19.7 21.10.1967	-3.4 31.10.1966
Schwerin	68	1004.9	stark bew.	SSW	14	11.2	10.2	14.6	11.2	9.5	8	4.2		1946	20.1 22.10.1989	-3.7 25.10.1946
Warnemünde	10	1003.8	wolkig	SSW	14	10.1	8.2	15.4	11.9	9.8	9	5.1		1951	20.0 22.10.1989	-1.3 26.10.1979
Teterow	50	1005.7	wolkig	SSW	22	10.9	10.8	15.4	10.1	8.3	6	3.3		1947	21.3 26.10.1949	-4.1 31.10.1966
Berth	7	1004.1	leicht bew.	SSW	7	9.3	7.7	15.5	10.2	8.1	4	4.5	0.0	1967	22.0 22.10.1977	-3.9 26.10.1979
Greifswald	6	1005.2	wolkig	SSW	14	10.2	8.7	15.7	11.5	9.8	5	3.8		1951	20.2 22.10.1989	-4.6 31.10.1992
Uckermark	7	1006.9	wolkig	SSW	18	11.2	10.6	16.3	11.8	9.5	8	2.8	0.0	1951	20.4 22.10.1989	-5.4 31.10.1966
Emden	5	1003.9	stark bew.	SW	18	11.6	10.6	14.6	11.6	11.2	10	2.8	0.0	1947	19.4 22.10.1989	-2.5 27.10.1964
Oldenburg	20	1005.4	stark bew.	SW	14	12.1	10.7	15.8	12.2	11.2	11	6.7	2			
Bremen/Flugh.	5	1005.2	stark bew.	SW	22	12.7	12.7	15.6	12.2	10.5	9	6.4	2	1890	22.0 22.10.1977	-7.8 28.10.1997
Soltau	78	1006.1	stark bew.	SW	14	12.4	10.3	14.4	10.9	11.2	10	5.0	0.0	1947	22.3 22.10.1977	-7.2 28.10.1997
Boizenburg	46	1005.5	Schauer	SSW	14	11.9	10.3	13.9	11.1	10.9	9	4.1	0.0	1951	21.3 22.10.1989	-4.8 28.10.1997
Lüchow	18	1006.6	stark bew.	SSW	14	11.5	9.7	14.4	11.3	9.9	9	2.1	0.0	1955	21.9 22.10.1977	-7.2 28.10.1997
Seehausen/Altm.	23	1006.9	leicht bew.	SSW	18	11.3	8.4	15.7	11.9	9.7	8	2.9				
Marnitz	85	1006.3	stark bew.	SSW	18	11.4	8.8	14.3	11.3	10.0	7	3.2	0.0	1951	20.6 22.10.1989	-5.8 31.10.1966
Neuruppin	39	1007.5	wolkig	SSW	18	11.4	9.9	16.4	12.0	10.4	8	4.5	0.0	1958	21.0 22.10.1989	-5.9 28.10.1997
Neubrandenburg	80	1006.2	wolkig	SSW	25	10.6	10.1	15.5	11.8	10.2	8	3.5				
Angermünde	55	1007.8	stark bew.	SSW	14	10.8	8.9	12.7	12.4	10.6	9	3.5	0.0	1951	21.3 22.10.1989	-5.4 31.10.1956
Lingen	26	1006.1	stark bew.	SW	14	12.6	11.7	16.2	12.6	12.4	11	5.4	0.8	1951	21.8 22.10.1989	-5.6 29.10.1997
Münst.-Osn./Flugh.	53	1007.1	stark bew.	SW	18	12.9	10.5	15.8	12.3	12.2	11	4.7	6			
Osnabrück	97	1006.9	stark bew.	SW	14	12.4	10.7	15.3	12.7	12.1	11	4.5	5	1952	22.3 22.10.1977	-5.7 29.10.1997
Diepholz	43	1006.2	stark bew.	SW	22	12.7	12.7	15.1	11.9	11.7	10	5.6	2	1952	22.3 21.10.1967	-6.9 28.10.1997
Bad Salzfl.	139	1007.1	Regen	SW	18	12.9	9.6	14.5	12.3	11.5	9	2.9	0.0	1935	22.7 22.10.1989	-5.4 29.10.1997
Hannover/Flugh.	59	1006.6	stark bew.	SSW	18	13.0	9.6	14.3	12.4	12.1	11	2.1	0.0	1936	22.7 22.10.1977	-7.9 31.10.1949
Braunschweig	88	1007.9	leicht bew.	SSW	14	12.0	9.1	14.5	12.6	11.2	10	1.2	0.0	1891	23.5 22.10.1977	-6.9 21.10.1908
Gerdelegen	48	1007.3	wolkig	S	18	11.1	7.8	15.7	11.2	10.1	6	2.5		1947	22.9 22.10.1989	-8.2 28.10.1997
Magdeburg	85	1009.1	leicht bew.	S	14	10.6	8.4	16.0	12.4	9.7	7	3.3	0.1	1947	23.4 22.10.1989	-6.7 28.10.1997
Potsdam	100	1009.2	wolkig	SSW	22	10.9	8.6	17.8	12.6	10.4	8	3.7		1893	23.3 26.10.1949	-9.0 29.10.1915
Berlin-Temp.	49	1009.4	wolkig	SSW	14	10.4	8.8	17.4	13.1	9.9	9	3.6		1876	22.9 26.10.1949	-9.6 29.10.1915
Lindenberg	104	1010.3	leicht bew.	SW	18	9.0	8.3	17.6	12.0	8.9	7	5.7	1	1947	22.8 26.10.1949	-5.4 31.10.1988
Manschnow	16	1008.9	leicht bew.	SW	22	9.6	8.2	18.8	12.8	9.4	8	5.0	0.6			
Düsseldorf/Flugh.	41	1008.8	leicht bew.	SW	25	12.8	9.5	16.5	13.5	12.0	10	2.4	0.0	1969	22.7 22.10.1989	-6.2 29.10.1997
Bocholt	24	1007.5	stark bew.	SW	18	13.0	10.3	16.5	13.3	12.5	11	4.2	2	1947	21.9 22.10.1989	-5.9 29.10.1997
Essen	161	1008.7	wolkig	SSW	22	12.4	9.5	15.8	13.1	11.5	10	3.5	0.1	1935	21.6 22.10.1989	-6.3 29.10.1997
Lüdenscheid	392	1009.1	stark bew.	SW	14	10.4	8.6	14.0	11.1	10.2	8	2.9	0.1			
Kahler Asten	859	-	stark bew.	SW	40	7.4	6.4	8.5	7.0	7.0	7	1.4	0.2	1955	17.7 22.10.1969	-7.8 31.10.1956
Bad Lippspringe	158	1008.3	stark bew.	SW	18	13.0	9.2	13.9	12.1	11.6	10	1.1	0.0	1951	21.7 24.10.1971	-5.3 29.10.1997
Kassel	233	1010.2	stark bew.	S	14	9.6	8.5	12.6	10.5	9.6	9			1951	20.3 22.10.1989	-6.4 29.10.1997
Göttingen	171	1010.0	leicht bew.	S	7	11.4	8.3	13.5	11.9	10.5	8	0.3		1947	22.9 23.10.1989	-7.7 31.10.1949
Leinefelde	356	1010.2	wolkig	SW	14	9.9	7.8	12.5	10.2	9.4	7	0.9		1957	21.6 22.10.1977	-6.1 29.10.1997
Braunlage	610	1009.4	wolkig	SW	22	8.3	7.6	10.2	8.3	8.3	7	1.4	0.1	1936	20.8 22.10.1977	-7.4 28.10.1985
Brocken	1153	-	in Wolken	SW	65	5.1	5.0	5.4	4.9	5.1	5	0.8		1951	17.7 26.10.1975	-10.3 31.10.1956
Artern	166	1011.1	leicht bew.	SW	7	9.1	7.6	16.3	12.0	9.1	6	2.9		1954	23.3 22.10.1989	-6.4 29.10.1997
Leipzig/Flugh.	149	1010.8	leicht bew.	SSW	18	9.4	7.7	15.7	11.0	9.0	7	2.0	0.2	1951	24.1 23.10.1989	-4.9 28.10.1997
Wittenberg	106	1010.3	leicht bew.	SW	11	9.7	8.3	17.6	11.8	9.2	5	2.8	0.0	1951	22.8 23.10.1989	-5.8 28.10.1997
Oschatz	152	1011.7	leicht bew.	SSW	11	10.1	8.2	16.7	12.0	9.8	7	2.1	5			
Dresden/Flugh.	232	1012.3	leicht bew.	S	14	9.7	7.3	15.1	11.2	9.6	7	2.7	6	1917	25.8 22.10.1989	-6.9 30.10.1920
Doberlug-Kir.	100	1011.2	leicht bew.	SSW	18	9.4	7.9	12.7	11.9	9.2	8	2.9	3	1951	23.8 22.10.1989	-7.3 28.10.1997
Cottbus	70	1010.9	leicht bew.	SW	7	9.9	8.2	18.5	12.6	9.5	7	3.9	7	1951	24.3 22.10.1989	-7.8 28.10.1997
Görlitz	240	1012.0	leicht bew.	SSW	25	9.1	7.4	15.2	12.0	8.6	6	2.7	2	1951	21.3 22.10.1989	-5.6 30.10.1991
Aachen	205	1009.1	stark bew.	SW	18	12.0	9.2	16.7	13.2	12.0	10	3.7	0.0	1891	24.6 24.10.1971	-5.7 27.10.1950
Nürnberg-Barw.	486	1010.8	stark bew.	SW	18	10.0	9.2	13.2	10.5	9.5	8	2.4	0.6			
Köln-Bonn/Flugh.	100	1009.9	leicht bew.	SSE	11	9.2	7.7	16.7	12.0	9.2	6	2.1	0.8	1957	22.7 21.10.1989	-6.0 29.10.1997
Bendorf	129	1011.7	stark bew.	SW	11	10.2	8.3	15.7	12.0	9.8	7	1.4	0.1	1951	23.4 31.10.1968	-4.7 29.10.1997
Bad Marienberg	555	1011.6	leicht bew.	SSW	22	8.										