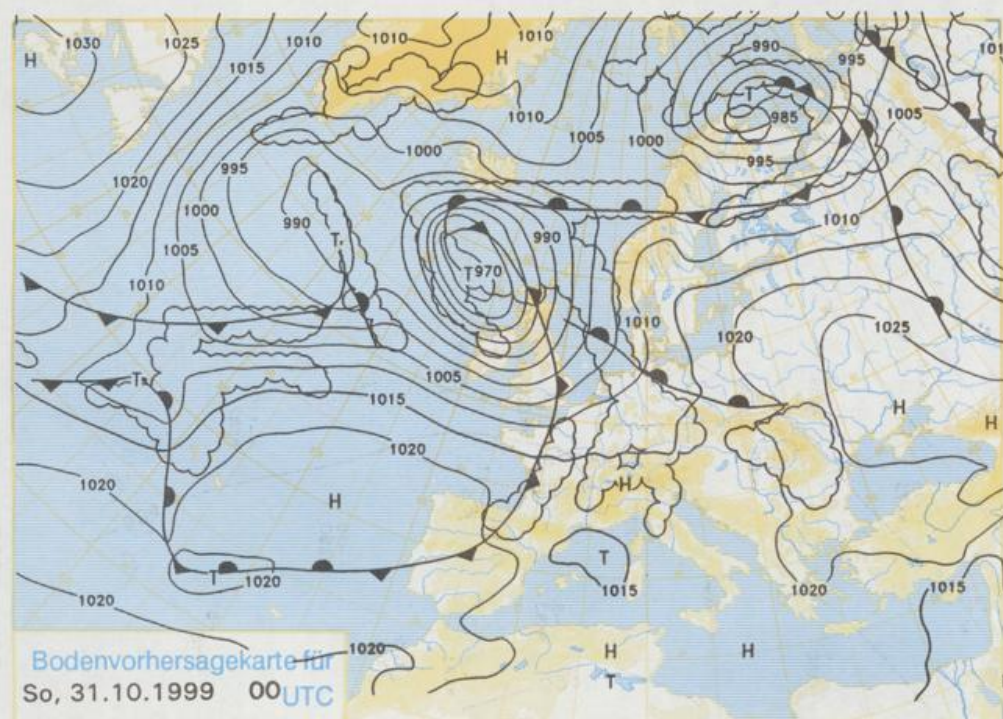


Stereographische Projektion 1 : 60 000 000 60°N



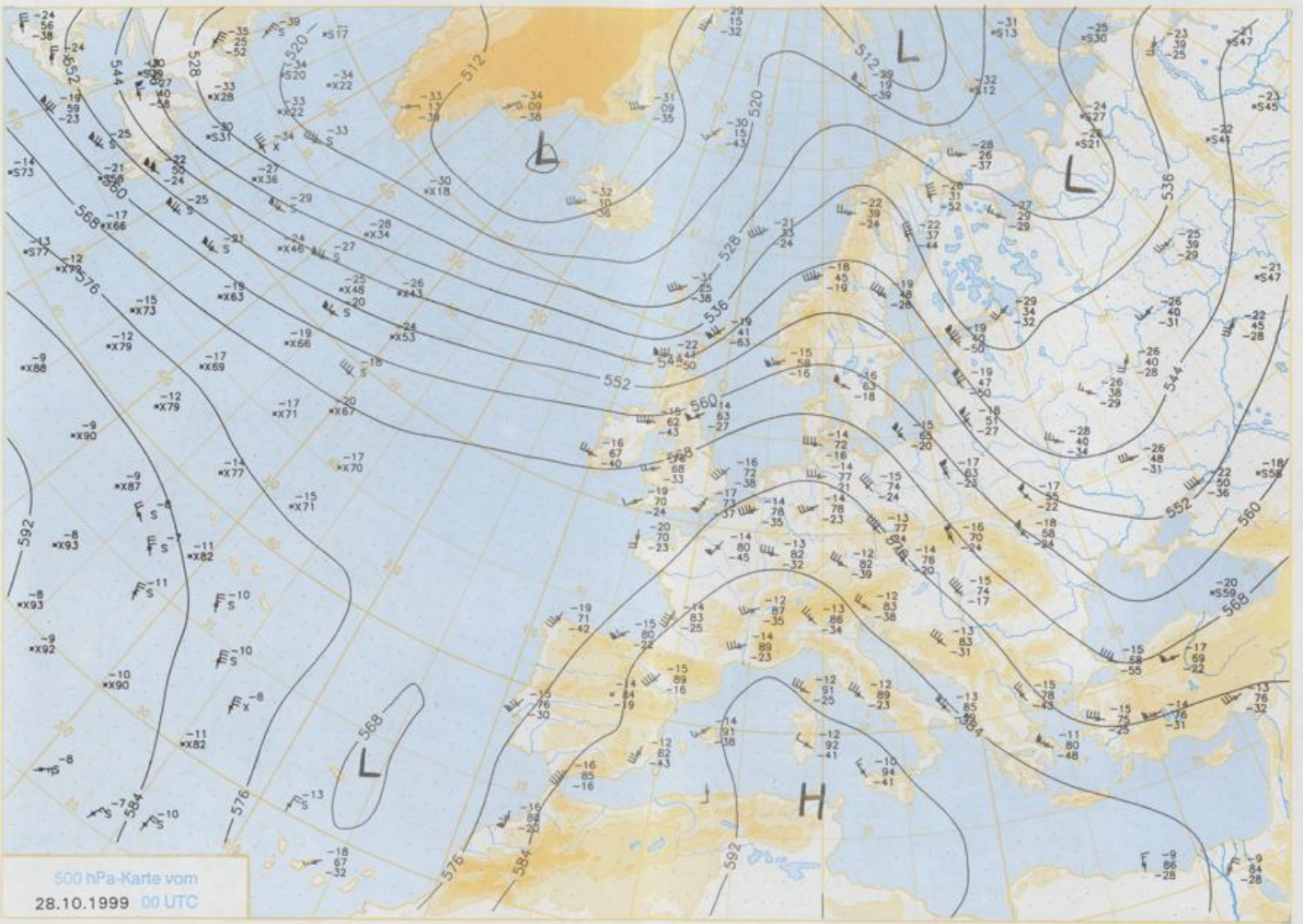
Deutschland-Vorhersage für Samstag, 30.10.99

Am Samstag liegt Deutschland zwischen einem Hoch über der Ukraine und einem Sturmtief über dem Ostatlantik. Dabei wird von Südwesten her in breitem Strome sehr milde Luft nach Mitteleuropa transportiert.

So ist es nach Auflösen von örtlichen Nebelfeldern zunächst heiter bis wolkig. Im Tagesverlauf verdichtet sich aber von Westen her die Bewölkung, und in der Westhälfte kommen im weiteren Verlauf zum Teil schauerartige Regenfälle auf. In den Frühstunden liegen die Temperaturen zwischen 4°C im Nordosten und 11°C im Südwesten. Am Tage erreichen sie an der Küste Werte um 13°C, sonst werden sie meist zwischen 14 und 18°C erwartet. Am Rhein und am Alpenrand können die Temperaturen örtlich sogar noch etwas höher liegen. Der Wind ist schwach bis mäßig und kommt aus südlichen Richtungen.

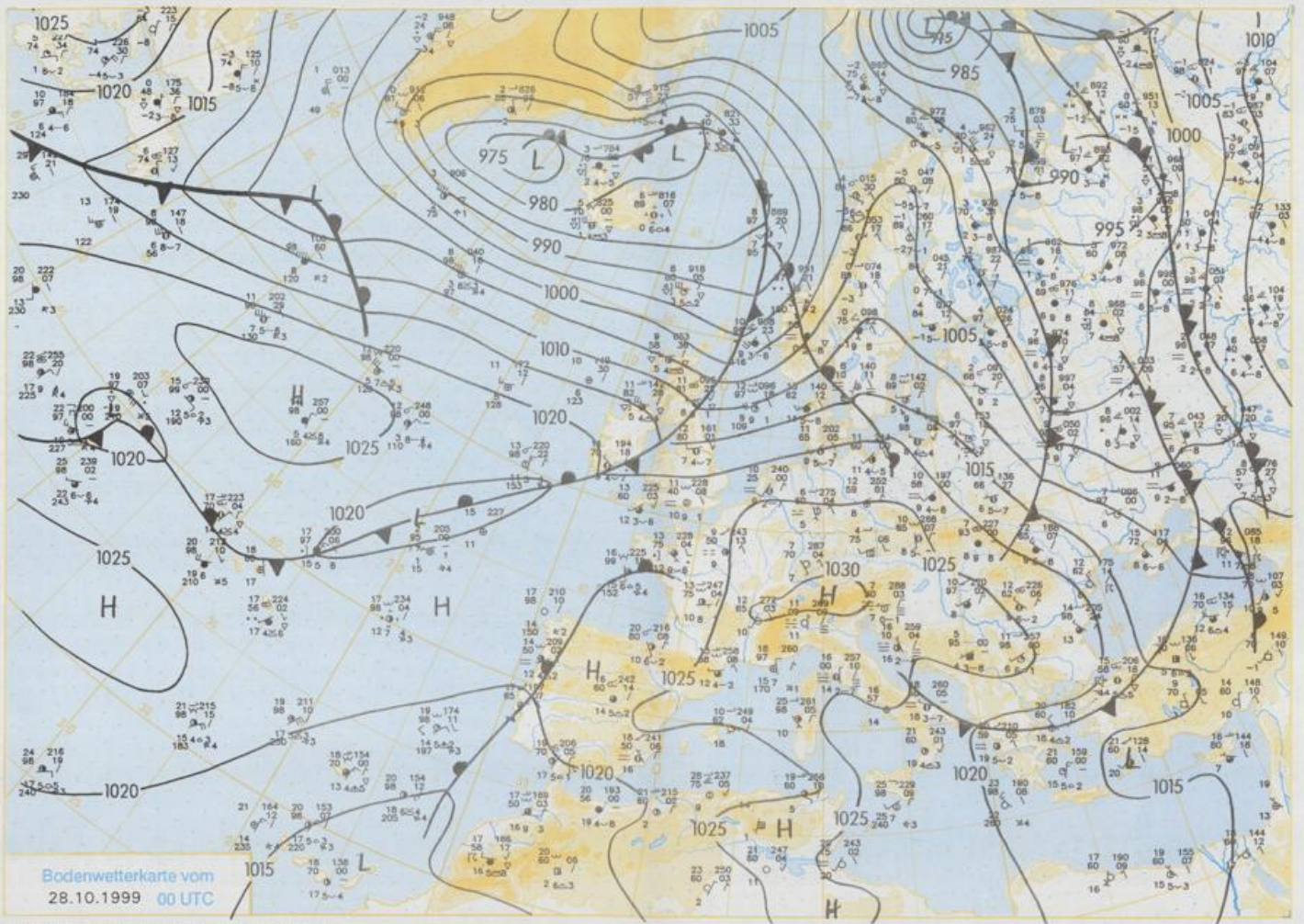
Weitere Aussichten für Sonntag, 31.10.99

Nach Durchzug eines Regengebietes lockert von Westen her die Bewölkung wieder auf. Die Temperaturen gehen zurück und der Wind dreht auf westliche Richtungen.



500 hPa-Karte vom
28.10.1999 00 UTC

Stereographische Projektion 1 : 30 000 000 60°N



Bodenwetterkarte vom
28.10.1999 00 UTC

Stereographische Projektion 1 : 30 000 000 60°N

Wettermeldungen von Donnerstag, dem 28. Oktober 1999 06 UTC

Station	Bar.- höhe (m)	Luftdr. red.NN (hPa)	Wetter	Wind km/h	Temperatur (Grad C)					Sonne Vort. Std.	RR 24h mm	Schnee höhe cm	Extremwerte der Lufttemperatur in der Dekade vom 21.10. bis 31.10.			
					Luft 2 m	Tau- punkt	Max	Mittel Vortag	Min 2 m				Nacht 5 cm	Tmax Datum	Tmin Datum	
																Deutschland
Helgoland	8	1018.0	stark bew.	SW	47	12.6	10.6	14.2	13.2	12.3	12	1.9	0.1	1952	17.6 22.10.1989	2.2 29.10.1979
List / Sylt	29	1015.6	wolkig	WSW	40	12.5	10.3	12.9	11.8	11.7	11	0.4	.	1937	17.4 22.10.1989	-1.2 31.10.1950
Lock	17	1016.8	stark bew.	SW	25	11.6	10.8	13.6	11.5	11.0	10	0.5	0.0	1974	19.5 22.10.1977	-7.1 28.10.1997
Husum	37	1017.7	stark bew.	SW	36	11.3	9.6	13.6	11.4	10.9	10	1.2	0.4			
Schleswig	48	1017.9	stark bew.	SW	25	10.7	9.4	13.8	11.3	10.6	10	0.6	0.3	1947	18.9 22.10.1989	-3.6 28.10.1997
Kiel	31	1018.2	stark bew.	SW	25	10.8	9.0	13.6	11.4	10.2	10	0.3	0.4	1940	19.5 23.10.1943	-6.2 28.10.1997
Westermarkdf.	9	1017.7	bedeckt	SW	25	11.1	9.1	11.9	11.4	10.9	10	2.5	0.2	1948	18.5 23.10.1977	-1.0 31.10.1997
Arkona	42	1018.1	stark bew.	WSW	32	10.5	8.7	10.9	10.4	9.9	9	1.4	0.0	1951	18.3 22.10.1989	-1.3 31.10.1992
Norderney	16	1019.3	stark bew.	SW	29	10.6	9.1	13.5	11.6	10.5	10	4.6	.	1947	19.5 22.10.1977	-1.5 31.10.1950
Bremerhaven	11	1020.7	bedeckt	SW	32	9.9	8.6	13.5	11.9	9.6	9	0.7	.	1949	20.2 22.10.1989	-2.1 31.10.1950
Cuxhaven	12	1019.6	stark bew.	SW	22	10.6	8.7	13.4	12.0	10.3	9	1.5	2	1946	19.8 22.10.1989	-2.4 31.10.1950
Hamburg/Flugh.	15	1020.4	stark bew.	WSW	18	9.7	7.8	14.0	12.2	9.3	8	0.2	.	1891	20.2 22.10.1989	-7.1 28.10.1997
Lübeck	15	1019.6	stark bew.	SW	18	9.3	7.7	13.5	12.0	9.2	8	0.2	0.3	1890	20.4 28.10.1923	-7.8 28.10.1997
Boltenhagen	17	1019.2	leicht bew.	SW	22	9.2	7.9	13.1	11.9	9.2	8	1.0	2	1951	19.7 21.10.1967	-3.4 31.10.1966
Schwerin	68	1020.0	wolkig	SW	18	8.8	8.1	13.0	11.6	8.8	7	0.1	0.0	1946	20.1 22.10.1989	-3.7 25.10.1946
Warnemünde	10	1018.6	wolkig	SW	18	10.9	7.9	12.8	12.0	10.9	10	1.9	0.0	1951	20.0 22.10.1989	-1.3 26.10.1979
Teterow	50	1020.1		SW	22	9.9	9.3	12.5	11.0	9.9	9	0.3	0.0	1947	21.3 26.10.1949	-4.1 31.10.1966
Barth	7	1018.1	bedeckt	SW	11	10.9	8.1	12.1	11.2	10.7	10	1.8	0.0	1967	22.0 22.10.1977	-3.9 26.10.1979
Greifswald	6	1019.2	bedeckt	SW	14	11.0	8.3	12.9	11.7	10.6	9	1.1	0.2	1951	20.2 22.10.1989	-4.6 31.10.1992
Uckermarkmünde	7	1020.4	stark bew.	SW	18	10.8	9.4	13.3	11.8	10.8	10	0.8	0.4	1951	20.4 22.10.1989	-5.4 31.10.1966
Emden	5	1020.3	stark bew.	SSW	22	9.6	8.4	14.3	12.0	9.6	8	3.5	.	1947	19.4 22.10.1989	-2.5 27.10.1964
Oldenburg	20	1022.0	stark bew.	SW	18	9.5	7.7	14.4	12.3	9.1	10	1.2	0.0			
Bremen/Flugh.	5	1021.8	stark bew.	WSW	14	9.4	8.7	14.8	12.1	9.1	8	0.4	0.0	1890	22.0 22.10.1977	-7.8 28.10.1997
Soltau	78	1022.1	stark bew.	WSW	18	9.2	7.7	13.7	11.8	9.2	8	.	.	1947	22.3 22.10.1977	-7.2 28.10.1997
Boizenburg	46	1021.1	stark bew.	WSW	14	9.1	7.8	13.7	11.6	8.9	7	0.7	0.0	1951	21.3 22.10.1989	-4.8 28.10.1997
Lüchow	18	1021.9	bedeckt	WSW	14	9.6	8.6	14.2	12.2	8.6	6	0.4	0.0	1955	21.9 22.10.1977	-7.2 28.10.1997
Saehausen/Altm.	23	1021.6	leicht bew.	SW	14	8.6	7.3	14.7	12.2	8.6	7	1.0	0.0			
Marnitz	85	1021.1	stark bew.	SW	18	8.8	7.0	13.5	11.4	8.8	7	0.1	0.4	1951	20.6 22.10.1989	-5.8 31.10.1966
Neuruppin	39	1022.2	stark bew.	SW	14	8.6	8.5	13.9	12.2	9.3	9	0.4	0.7	1958	21.0 22.10.1989	-5.9 28.10.1997
Neubrandenburg	80	1020.3	stark bew.	SW	22	9.9	9.3	12.1	11.0	9.9	9	0.9	0.9			
Angermünde	55	1021.3	stark bew.	WSW	18	10.3	7.8	13.2	11.5	10.3	9	0.7	0.3	1951	21.3 22.10.1989	-5.4 31.10.1956
Lingen	26	1022.4	stark bew.	SSW	7	7.2	6.7	15.1	12.2	7.1	6	1.0	.	1951	21.8 22.10.1989	-5.6 29.10.1997
Münst.-Osn./Flugh.	53	1023.5	leicht bew.	S	7	6.6	5.8	14.4	11.6	6.5	2	1.2	.			
Osabrück	97	1023.3	leicht bew.	SW	14	8.3	6.6	14.1	11.7	8.1	6	1.7	.	1952	22.3 22.10.1977	-5.7 29.10.1997
Diepholz	43	1022.7	leicht bew.	SSW	7	5.7	5.6	14.4	11.6	5.5	3	0.7	.	1952	22.3 21.10.1967	-6.9 28.10.1997
Bad Salzuflen	139	1023.4	wolkenlos	SSW	7	6.6	4.8	13.7	11.5	6.6	4	0.6	.	1935	22.7 22.10.1989	-5.4 29.10.1997
Hannover/Flugh.	59	1022.1	leicht bew.	SW	11	8.5	5.9	14.2	12.3	8.0	2	0.2	.	1936	22.7 22.10.1977	-7.9 31.10.1949
Braunschweig	88	1023.1	leicht bew.	SW	14	7.9	6.2	14.1	12.4	7.9	6	0.1	.	1891	23.5 22.10.1977	-6.9 21.10.1908
Gardelegen	48	1022.2	leicht bew.	SW	11	7.8	5.8	13.9	12.2	7.8	5	0.2	0.0	1947	22.9 22.10.1989	-8.2 28.10.1997
Magdeburg	85	1023.2	leicht bew.	SSW	11	6.0	5.3	14.5	12.2	5.0	1	0.2	0.0	1947	23.4 22.10.1989	-6.7 28.10.1997
Potsdam	100	1023.3	leicht bew.	SSW	14	9.2	6.9	13.9	12.4	9.0	6	0.6	0.0	1893	23.3 26.10.1949	-9.0 29.10.1915
Berlin-Tamp.	49	1023.2	stark bew.	SSW	14	10.2	7.3	14.1	12.6	10.0	8	1.2	0.1	1876	22.9 26.10.1949	-9.6 29.10.1915
Lindenberg	104	1023.3	stark bew.	WSW	14	9.2	7.2	14.5	11.9	8.9	7	1.0	0.0	1947	22.8 26.10.1949	-5.4 31.10.1988
Menschnow	16	1022.1	stark bew.	WSW	18	10.3	7.7	14.2	12.6	8.2	7	0.1	0.0			
Düsseldorf/Flugh.	41	1024.0	leicht bew.	SSE	18	7.7	6.2	14.8	10.9	6.9	4	2.4	.	1969	22.7 22.10.1989	-6.2 29.10.1997
Bocholt	24	1023.2	leicht bew.	SSW	7	6.4	4.8	15.0	11.3	5.8	3	1.6	.	1947	21.9 22.10.1989	-5.9 29.10.1997
Essen	161	1024.1	leicht bew.	S	22	8.1	6.1	14.4	11.3	7.3	5	1.3	.	1935	21.8 22.10.1989	-6.6 29.10.1997
Lüdenscheid	392	1024.9	leicht bew.	WNW	4	6.2	5.1	12.0	8.9	5.4	2	0.5	0.0			
Kahler Asten	859	-	leicht bew.	WSW	25	5.7	3.1	8.1	6.2	4.1	2	0.6	.	1955	17.7 22.10.1969	-7.8 31.10.1956
Bad Lippspringe	158	1024.3	leicht bew.	S	7	6.3	3.1	13.1	11.8	6.1	1	0.2	.	1951	21.7 24.10.1971	-5.3 29.10.1997
Kassel	233	1025.0	stark bew.	S	14	6.4	6.2	14.4	9.7	6.0	3	1.1	.	1951	20.3 22.10.1989	-6.4 29.10.1997
Göttingen	171	1025.3	leicht bew.	S	4	4.2	3.4	14.4	11.4	3.2	-1	0.3	.	1947	22.9 23.10.1989	-7.7 31.10.1949
Leinefelde	356	1025.1	leicht bew.	SW	4	5.4	4.2	12.8	10.3	5.0	-1	0.4	.	1957	21.6 22.10.1977	-6.1 29.10.1997
Braunlage	610	1024.2		W	7	5.2	4.5	9.7	8.4	5.2	4	0.1	0.0	1936	20.8 22.10.1977	-7.4 28.10.1985
Brocken	1153	-	leicht bew.	WSW	54	3.6	-2.5	5.1	4.2	2.8	1	.	0.3	1951	17.7 26.10.1975	-10.3 31.10.1956
Artarn	186	1024.9	leicht bew.	SW	11	6.1	5.2	15.4	12.1	6.1	2	.	.	1954	23.3 22.10.1989	-6.4 29.10.1997
Leipzig/Flugh.	149	1024.6	leicht bew.	S	14	6.1	4.1	14.4	12.3	4.9	2	.	.	1951	24.1 23.10.1989	-4.9 28.10.1997
Wittenberg	106	1023.8	leicht bew.	SW	4	6.7	6.7	13.9	12.4	6.6	3	0.2	1	1951	22.8 23.10.1989	-5.8 28.10.1997
Oschatz	152	1025.0	leicht bew.	SW	14	7.3	6.1	14.3	12.4	7.2	5	0.2	0.0			
Dresden/Flugh.	232	1025.2	leicht bew.	S	11	7.2	5.6	13.8	12.1	7.1	4	.	0.0	1917	25.3 22.10.1989	-6.9 30.10.1920
Dobberlug-Kir.	100	1024.5	leicht bew.	SSW	7	6.6	5.3	14.0	11.9	6.6	3	0.7	0.6	1951	23.8 22.10.1989	-7.3 28.10.1997
Cottbus	70	1024.0	leicht bew.	WSW	7	9.1	7.1	13.7	12.8	8.4	5	0.1	0.0	1951	24.3 22.10.1989	-7.8 28.10.1997
Görlitz	240	1024.6	wolkig	WSW	11	7.5	6.7	12.6	11.4	6.5	3	.	0.8	1951	21.3 22.10.1989	-5.6 30.10.1991
Aachen	205	1023.7	leicht bew.	S	7	9.8	7.6	14.5	10.6	8.1	4	5.3	.	1891	24.6 24.10.1971	-5.7 27.10.1950
Nürnberg-Barw.	486	1026.2	leicht bew.	WNW	7	4.8	4.3	12.3	8.5	4.6	2	5.1	.			
Köln-Bonn/Flugh.	100	1025.0	wolkig	ESE	7	5.9	5.7	16.4	10.3	5.5	3	5.9	.	1957	22.7 21.10.1989	-6.0 29.10.1997
Bendorf	129	1025.9		S	4	6.0	5.8	16.9	11.2	5.9	5	8.1	.	1951	23.4 31.10.1968	-4.7 29.10.1997
Bad Marienberg	555	1026.2	leicht bew.	SE	7	5.3	5.3	11.8	8.3	4.7	2	3.2	0.0	1963	19.3 21.10.1969	-4