

Amtsblatt des Deutschen Wetterdienstes

D 7311 A
ISSN 0936-5818

Schutzgebühr monatlich DM 30,25
einschließlich Versandkosten,
Einzelpreis DM 1,25
zuzüglich Versandkosten

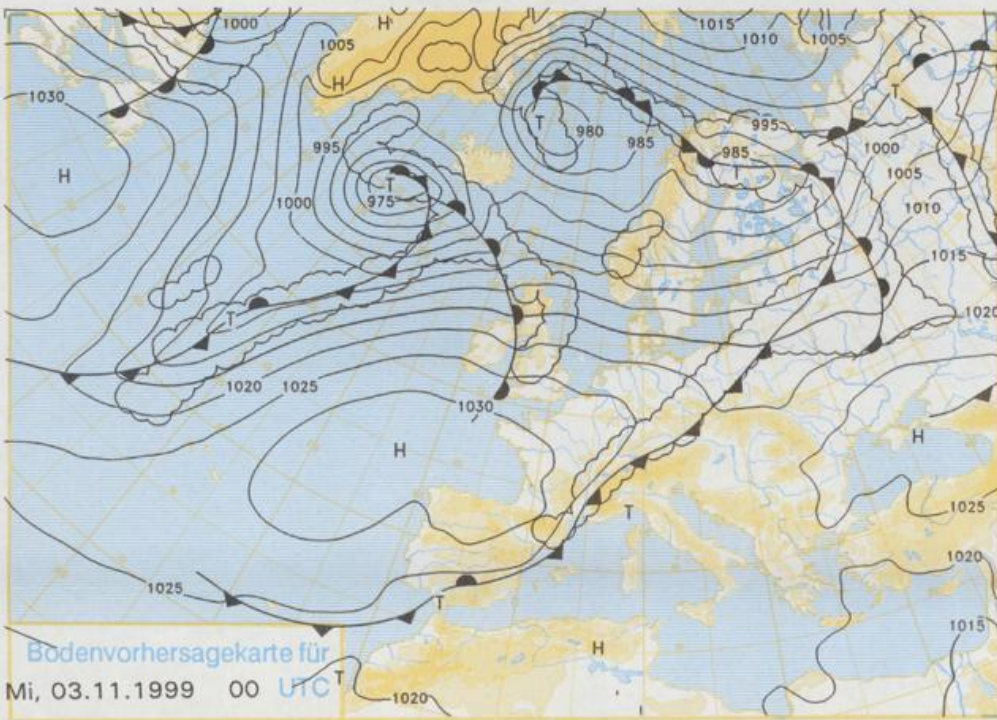
Druck und Verlag: Deutscher Wetterdienst
Frankfurter Straße 135, 63067 Offenbach
Postanschrift: 63004 (Postfach), Telefon: (069) 80 62 - 42 83
Telex: 4152871, Telefax: (069) 80 62 - 41 23
LZB: BLZ 505 000 00 Kto.-Nr.: 505 01004

Erscheint täglich; nur Postbezug

Jahrgang 1999

Montag, den 01. November

Nummer: 305

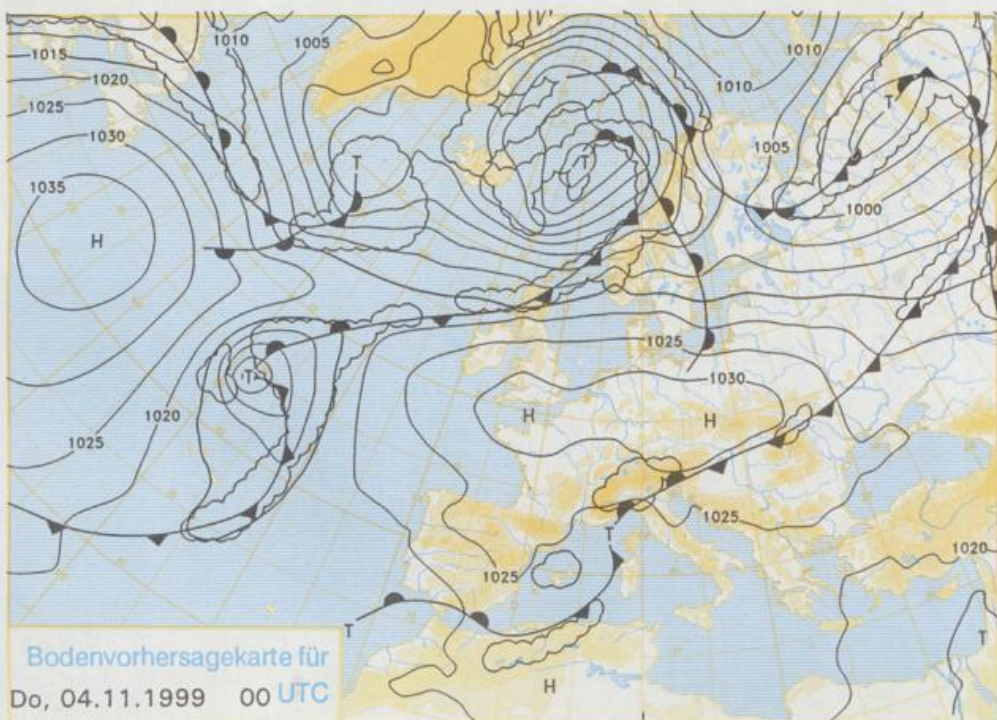


Stereographische Projektion 1 : 60 000 000 60°N

Deutschland-Vorhersage für Mittwoch, 03.11.99

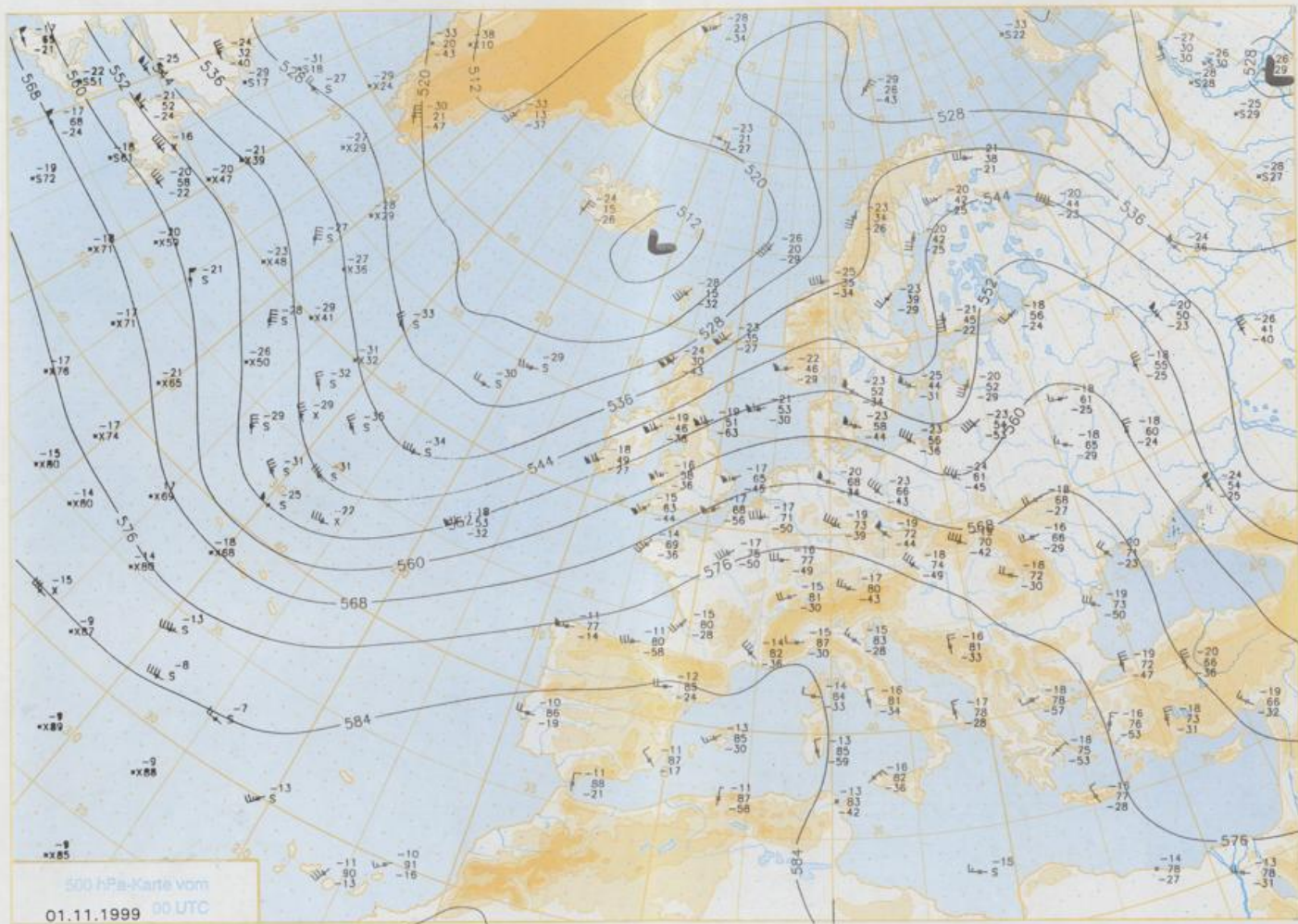
Hinter einer nach Osten abgezogenen Kaltfront schiebt sich eine Hochdruckzone vom östlichen Nordatlantik nach Mitteleuropa vor. An ihrer Nordflanke greift eine Warmfront auf den Norden Deutschlands über.

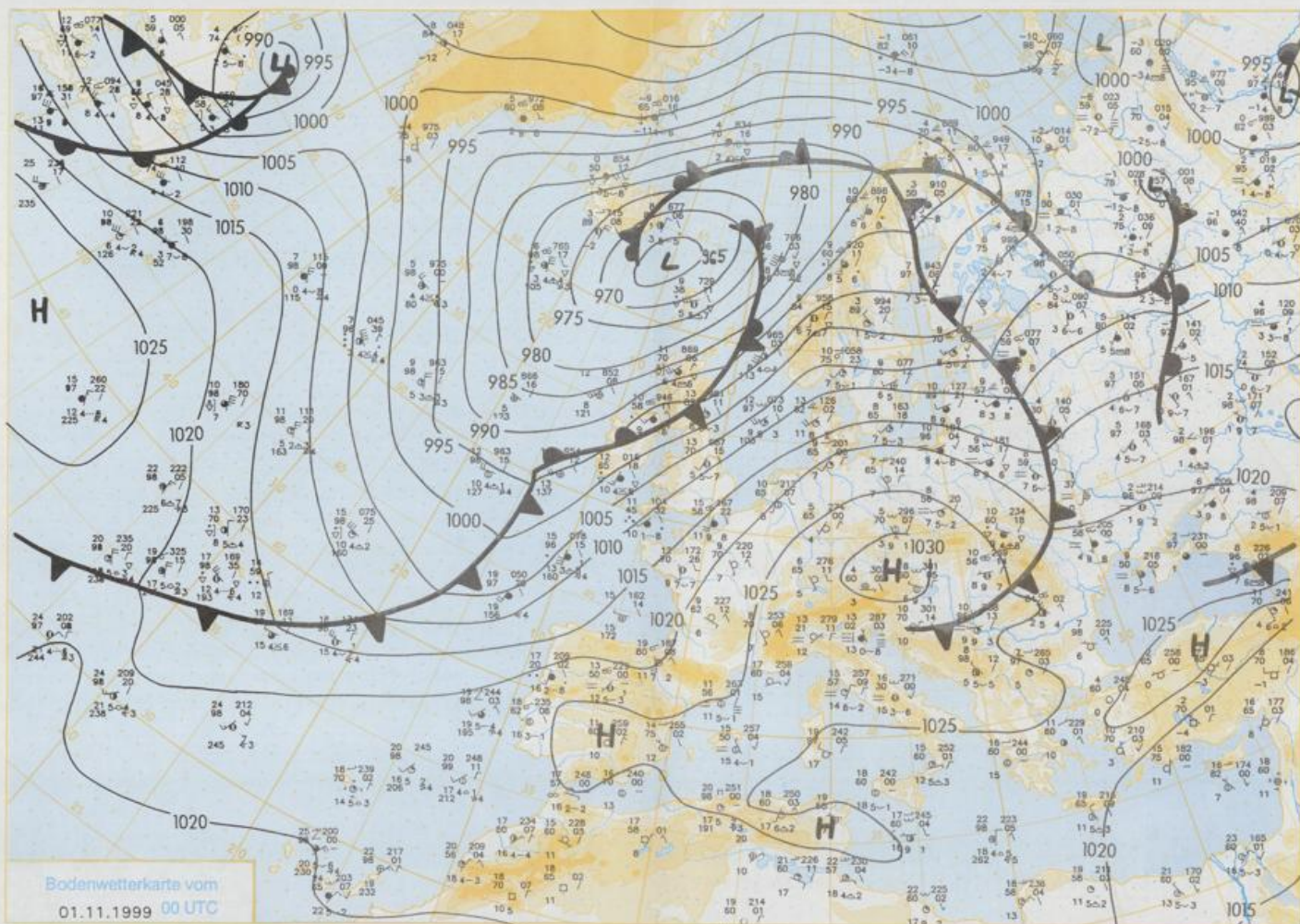
Nach örtlichem Fröhnebel ist es vielfach wolkeig, nur örtlich gibt es größere Wolkenauflockerungen. Im Küstenbereich und im Osten sind einzelne Schauer möglich. Auch am Alpenrand regnet es anfangs noch etwas. Nach Frühtemperaturen zwischen 3 und 8°C steigen die Tageshöchsttemperaturen auf Werte um 12°C. Der Wind weht meist schwach, im Norden mäßig aus südwestlicher, im Süden aus unterschiedlicher Richtung.



Weitere Aussichten für Donnerstag, 04.11.99

Nach Nebelauflösung vielfach heiter und niederschlagsfrei. Tageshöchsttemperaturen um 12°C. Nachts kalt und örtlich leichter Frost.





Wettermeldungen von Montag, dem 1. November 1999 06 UTC

Station	Bar.- höhe (m)	Luftdr. red.NN (hPa)	Wetter	Wind km/h	Deutschland					Sonne Vort. Std.	RR 24h mm	Schnee höhe cm	Extremwerte der Lufttemperatur in der Dekade vom 1.11. bis 10.11.					
					Temperat. (Grad C)		Temperat. (Grad C)		Nacht 2 m				5 cm	Tmax Datum	Tmin Datum			
					Luft 2 m	Tau- punkt	Max Vortag	Min Vortag										
Helgoland	8	1016.6	stark bew.	S	47	11.4	8.7	13.7	12.8	11.2	10	4.0	0.8	1952	15.5	2.11.1968	0.2	3.11.1980
List / Sylt	29	1015.3	stark bew.	SSW	40	11.3	10.1	12.8	12.2	11.1	10	3.3	1	1937	14.8	2.11.1968	-3.0	2.11.1955
Leck	17	1017.1	leicht bew.	S	25	9.4	9.1	13.1	11.0	9.0	8	3.4	7	1974	14.8	2.11.1984	-6.5	5.11.1995
Husum	37	1017.6	leicht bew.	SSW	25	7.6	6.6	13.0	11.6	7.4	6	2.7	1					
Schleswig	48	1018.5	leicht bew.	SSW	18	7.4	6.4	12.4	10.8	7.4	6	1.8	3	1947	17.8	2.11.1968	-5.3	9.11.1948
Kiel	31	1018.8	wolkig	SSW	18	9.0	7.3	13.4	11.0	8.0	7	1.5	0.7	1940	19.5	2.11.1968	-4.9	10.11.1981
Westermarckd.	9	1019.1	leicht bew.	S	22	8.0	6.6	12.4	10.5	8.0	7	1.4	4	1948	18.5	2.11.1968	-3.4	1.11.1955
Arkona	42	1020.9	leicht bew.	SW	30	6.9	6.1	12.5	10.2	6.8	6	2.4	4	1951	17.8	1.11.1968	-2.4	7.11.1970
Norderney	16	1016.6	wolklos	S	25	9.7	7.5	12.7	11.2	9.0	8	5.7	0.8	1947	16.2	2.11.1968	-2.7	2.11.1955
Bremerhaven	11	1019.3	wolkig	S	22	8.9	7.0	13.6	10.6	8.0	6	3.1	0.0	1949	18.4	2.11.1968	-4.3	2.11.1966
Cuxhaven	12	1018.5	wolkig	SSW	22	9.9	7.3	13.2	11.2	8.5	6	5.3	0.0	1948	18.3	2.11.1968	-3.5	8.11.1970
Hamburg/Flugh.	15	1020.3	leicht bew.	S	14	9.3	6.3	13.8	11.0	7.5	5	1.9	0.2	1891	20.2	2.11.1968	-7.0	1.11.1956
Lübeck	15	1020.2	leicht bew.	SSW	22	7.4	5.9	13.6	10.9	6.9	3	1.0	4	1890	19.8	1.11.1968	-7.3	10.11.1921
Boltenhagen	17	1020.7	leicht bew.	S	14	7.1	5.9	13.5	10.5	7.0	5	1.3	2	1951	19.1	1.11.1968	-5.2	3.11.1966
Schwerin	68	1021.4	leicht bew.	SSW	14	6.0	5.5	13.5	10.1	5.9	5	1.2	0.2	1946	19.1	1.11.1968	-5.7	5.11.1949
Warnemünde	10	1020.6	wolklos	S	14	7.2	5.1	14.8	11.1	7.2	6	1.2	2	1951	19.5	1.11.1968	-4.4	2.11.1966
Teterow	50	1022.2	XXX	SSW	29	7.2	7.1	13.4	10.6	6.7	5	1.2	6	1947	18.6	1.11.1968	-4.9	5.11.1949
Barth	7	1020.7	leicht bew.	SSW	7	7.0	5.4	13.6	11.0	6.6	4	2.3	6	1967	21.8	1.11.1968	-6.7	8.11.1970
Greifswald	6	1021.8	leicht bew.	SSW	14	6.9	5.6	13.9	10.7	6.8	4	2.1	3	1951	19.6	1.11.1968	-4.4	4.11.1997
Ueckermünde	7	1023.5	leicht bew.	S	14	5.4	5.0	14.1	9.7	5.4	4	1.1	3	1951	19.0	1.11.1968	-6.4	1.11.1966
Emden	5	1017.5	stark bew.	S	25	10.0	7.9	14.0	11.2	8.5	7	4.8	0.0	1947	17.6	2.11.1968	-4.8	1.11.1956
Oldenburg	20	1020.0	leicht bew.	S	14	9.1	6.4	14.1	11.3	8.5	8	3.1	0.0					
Bremen/Flugh.	5	1020.1	leicht bew.	S	14	7.5	6.6	14.1	11.0	7.2	6	2.8	1	1890	19.4	1.11.1968	-8.8	10.11.1908
Soltau	78	1021.7	leicht bew.	S	11	6.5	5.4	13.5	10.4	5.7	4	1.3	0.0	1947	19.6	1.11.1968	-7.5	3.11.1949
Boizenburg	46	1021.7	leicht bew.	S	7	6.7	5.3	13.8	10.6	6.7	5	1.2	0.0	1951	20.1	1.11.1968	-6.6	1.11.1956
Lüchow	18	1022.3	leicht bew.	S	7	5.8	5.2	14.0	10.9	4.8	2	2.3	0.6	1955	21.1	1.11.1968	-7.7	1.11.1956
Seehausen/Altm.	23	1023.0	leicht bew.	SSE	14	4.4	3.4	14.3	11.3	4.4	3	2.2	3					
Marnitz	85	1022.7	leicht bew.	SSW	11	7.3	4.8	13.6	11.7	6.8	4	1.0	4	1951	19.8	1.11.1968	-6.6	8.11.1956
Neuruppin	39	1024.1	leicht bew.	S	11	7.2	5.1	14.8	11.0	6.0	2	2.7	2	1958	18.7	1.11.1968	-5.8	8.11.1970
Neubrandenburg	80	1023.0	leicht bew.	SSW	22	6.0	5.4	13.2	10.3	6.0	5	1.5	3					
Angermünde	55	1024.4	leicht bew.	SSW	11	5.8	4.5	14.2	11.2	5.8	4	1.7	0.4	1951	21.1	1.11.1968	-7.6	1.11.1956
Lingen	26	1019.4	leicht bew.	SSE	11	7.6	6.1	15.0	11.1	7.5	6	3.4	0.0	1951	18.5	1.11.1968	-7.1	4.11.1980
Münst.-Osn./Flugh.	53	1020.4	leicht bew.	S	11	7.4	5.4	14.6	11.1	7.2	4	3.6						
Osnabrück	97	1020.6	leicht bew.	S	18	8.0	5.6	14.0	11.6	7.9	6	2.1	0.0	1952	20.2	1.11.1968	-6.6	4.11.1980
Diepholz	43	1020.5	leicht bew.	S	11	5.3	5.2	14.4	10.1	4.4	2	3.4	0.0	1952	19.6	1.11.1968	-7.0	4.11.1980
Bad Salzfluren	139	1021.3	leicht bew.	S	11	8.0	5.0	13.6	10.4	7.1	4	1.3	0.0	1935	20.7	1.11.1968	-6.0	4.11.1941
Hannover/Flugh.	59	1021.5	leicht bew.	SSE	14	7.3	5.0	14.1	11.3	7.3	3	3.2		1936	20.6	1.11.1968	-8.3	4.11.1980
Braunschweig	88	1023.0	leicht bew.	SSW	7	7.9	5.0	14.1	11.0	6.8	1	5.1		1891	21.5	1.11.1968	-8.5	8.11.1908
Gardelegen	48	1022.9	leicht bew.	SSE	7	4.6	2.7	14.1	11.0	3.8	1	2.8	0.6	1947	21.0	1.11.1968	-9.3	1.11.1956
Magdeburg	85	1024.2	leicht bew.	S	7	3.0	2.7	14.6	11.2	2.5	-2	5.1		1947	20.6	1.11.1968	-8.3	3.11.1956
Potsdam	100	1025.4	leicht bew.	S	18	4.7	4.0	14.7	10.9	4.3	1	2.3	2	1893	21.5	5.11.1899	-8.3	10.11.1908
Berlin-Temp.	49	1025.3	leicht bew.	S	7	4.7	4.0	15.9	12.4	4.6	1	2.3	0.6	1876	20.5	1.11.1968	-8.8	10.11.1908
Lindenberg	104	1025.7	leicht bew.	S	11	4.4	3.9	15.1	11.7	4.4	2	1.8	1	1947	19.8	1.11.1968	-8.0	1.11.1956
Manschnow	16	1024.8	leicht bew.	S	7	2.8	2.8	15.2	10.3	2.7	-2	1.7	0.0					
Düsseldorf/Flugh.	41	1020.0	leicht bew.	SSE	22	7.9	5.4	14.9	11.2	7.6	6	3.5		1969	18.6	5.11.1994	-6.7	5.11.1995
Bocholt	24	1019.1	leicht bew.	SSE	7	7.4	5.4	14.7	10.7	7.2	5	5.6		1947	19.7	7.11.1955	-7.8	8.11.1980
Essen	161	1020.4	leicht bew.	SSE	18	8.2	5.2	14.2	11.1	8.1	6	4.8		1935	20.2	4.11.1994	-5.8	4.11.1980
Lüdenscheid	392	1020.7	leicht bew.	S	11	8.2	3.8	12.1	9.3	7.2	4	1.6	0.0					
Kahler Asten	859	-	leicht bew.	S	40	4.3	2.3	8.6	5.8	3.8	3	1.2	1	1955	17.6	7.11.1965	-9.8	3.11.1980
Bad Lippspringe	158	1022.0	leicht bew.	SSE	11	8.7	5.1	14.2	10.5	7.6	3	2.1	0.0	1951	20.1	2.11.1968	-7.2	8.11.1980
Kassel	233	1023.5	leicht bew.	S	7	4.4	3.7	14.5	9.4	4.4	1	2.1	0.1	1951	20.7	1.11.1968	-5.0	5.11.1949
Göttingen	171	1023.8	leicht bew.	ESE	11	4.7	3.7	14.8	9.8	3.3	-1	2.7	0.0	1947	20.6	1.11.1968	-1.0	2.11.1988
Leinefelde	356	1024.4	leicht bew.	E	14	4.3	3.2	12.5	9.4	3.8	-1	2.5	0.0	1957	19.7	1.11.1968	-6.4	2.11.1980
Braunlage	610	1024.1	keine Meld.	EWSW	4	4.3	2.7	9.6	0.0	2.7	-2	0.9	0.0	936	6.8	9.11.1983	-8.6	3.11.1980
Brocken	1153	-	in Wolken	SSW	72	2.4	2.7	4.8	3.4	2.3	2	0.1	0.3	1951	17.0	1.11.1968	-13.0	3.11.1980
Arten	166	1025.3	leicht bew.	still	3	3.9	3.2	14.7	11.0	3.9	-1	2.9	0.4	1954	21.8	1.11.1968	-7.6	1.11.1956
Leipzig/Flugh.	149	1025.5	leicht bew.	still	11	3.8	2.9	14.9	11.5	3.2	0	4.2	0.1	1951	21.3	1.11.1968	-8.0	1.11.1956
Wittenberg	106	1025.2	leicht bew.	SE	7	3.6	3.5	16.2	11.2	3.4	0	2.3	0.9	1951	21.2	1.11.1968	-8.4	1.11.1956
Oschatz	152	1026.2	leicht bew.	S	7	4.5	3.7	15.5	11.0	4.4	-0	3.5	0.3					
Dröbich/Flugh.	232	1026.9	leicht bew.	S	14	4.4	2.7	14.5	11.3	4.1	-2	1.7	0.6	1917	19.1	2.11.1945	-7.7	1.11.1956
Doberlug-Kir.	100	1026.3	leicht bew.	S	11	3.9	3.3	15.4	11.8	3.9	-0	1.7	2	1951	17.8	1.11.1968	-9.8	1.11.1956
Cottbus	70	1026.2	leicht bew.	S	7	3.0	2.1	16.0	11.9	3.0	-2	1.3	0.3	1951	19.8	3.11.1968	-9.0	1.11.1956
Görlitz	240	1026.6	leicht bew.	SSW	18	5.6	3.5	13.7	10.0	5.1	1	1.3	3	1951	18.4	3.11.1968	-7.8	1.11.1956
Aachen	205	1019.5	leicht bew.	S	7	8.7	4.9	15.2	11.5	7.5	5	4.5	0.0	1891	22.1	4.11.1994	-6.9	9.11.1908
Nürnberg-Barw.	486	1021.3	leicht bew.	S	11	5.8	3.0	11.9	8.0	4.8	1	4.7						
K																		