

Amtsblatt des Deutschen Wetterdienstes

D 7311 A
ISSN 0938-5818

Schutzgebühr monatlich DM 30,25
einschließlich Versandkosten,
Einzelpreis DM 1,25
zuzüglich Versandkosten

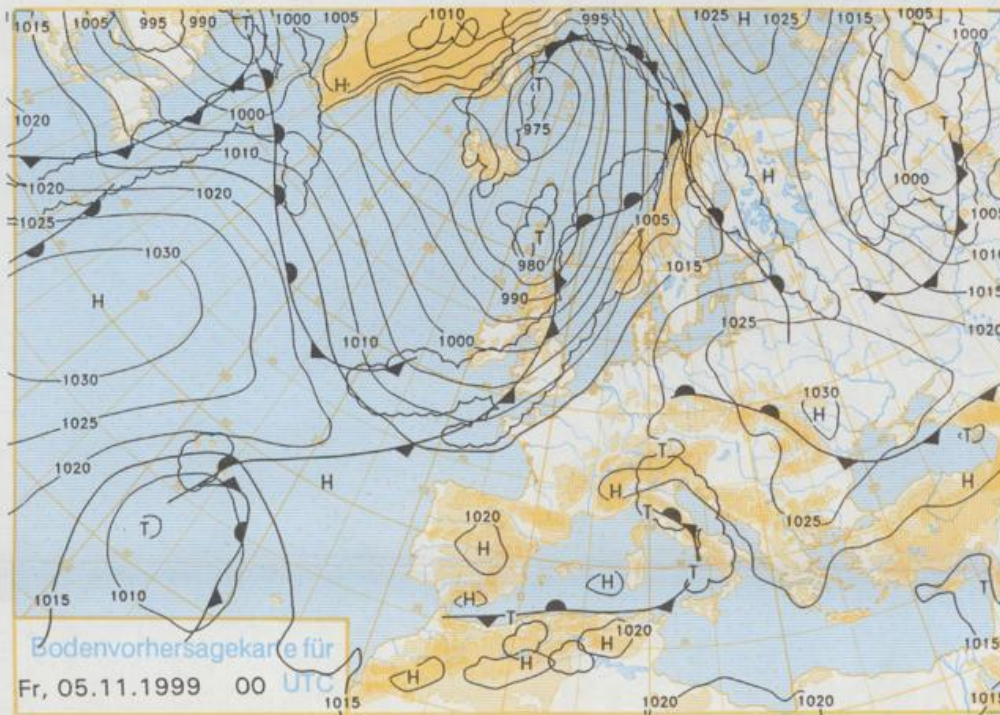
Druck und Verlag: Deutscher Wetterdienst
Frankfurter Straße 135, 63067 Offenbach
Postanschrift: 63004 (Postfach), Telefon: (069) 80 62 - 42 83
Telefax: 4152871, Telefax: (069) 80 62 - 41 23
LZB: BLZ 505 000 00 Kto.-Nr.: 505 01004

Erscheint täglich; nur Postbezug

Jahrgang 1999

Mittwoch, den 03. November

Nummer: 307



Deutschland-Vorhersage
für Freitag, den 5.11.1999

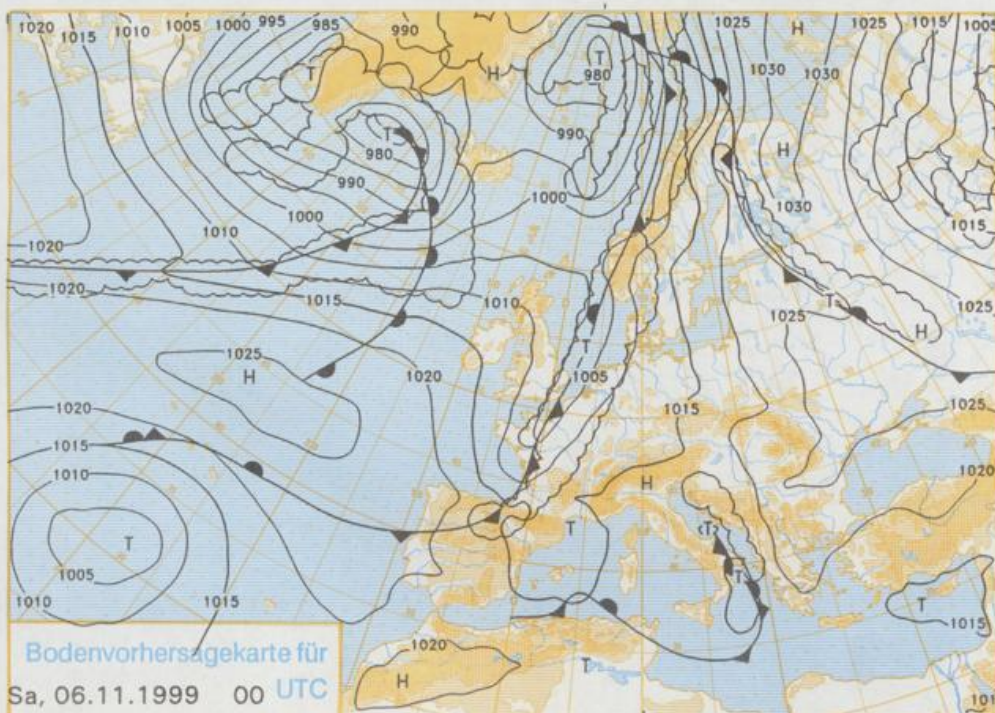
Deutschland liegt am Rand eines Hochs über der Ukraine. Eine Warmfront, die an dessen Westflanke nach Norden geführt wird, zeigt wenig Wetterwirksamkeit. Am Abend erreicht die Aufgleitbewölkung vor einer Tiefdruckrinne über Westeuropa den Westen Deutschlands.

In den Alpen fällt vereinzelt noch etwas Niederschlag, sonst ist es meist heiter, örtlich hält sich allerdings Nebel oder Hochnebel. Am Nachmittag und am Abend ziehen im Westen Wolken auf, jedoch erst in der Nacht zum Samstag setzt Regen ein. Die Frühtemperaturen liegen meist zwischen 1 und 5 °C, vor allem in den mittleren und nördlichen Teilen Deutschlands gibt es auch leichten Frost. Am Tage steigen die Werte auf 9 bis 12 °C an. Es weht ein schwacher, am Tage auflebender Wind aus Süd.

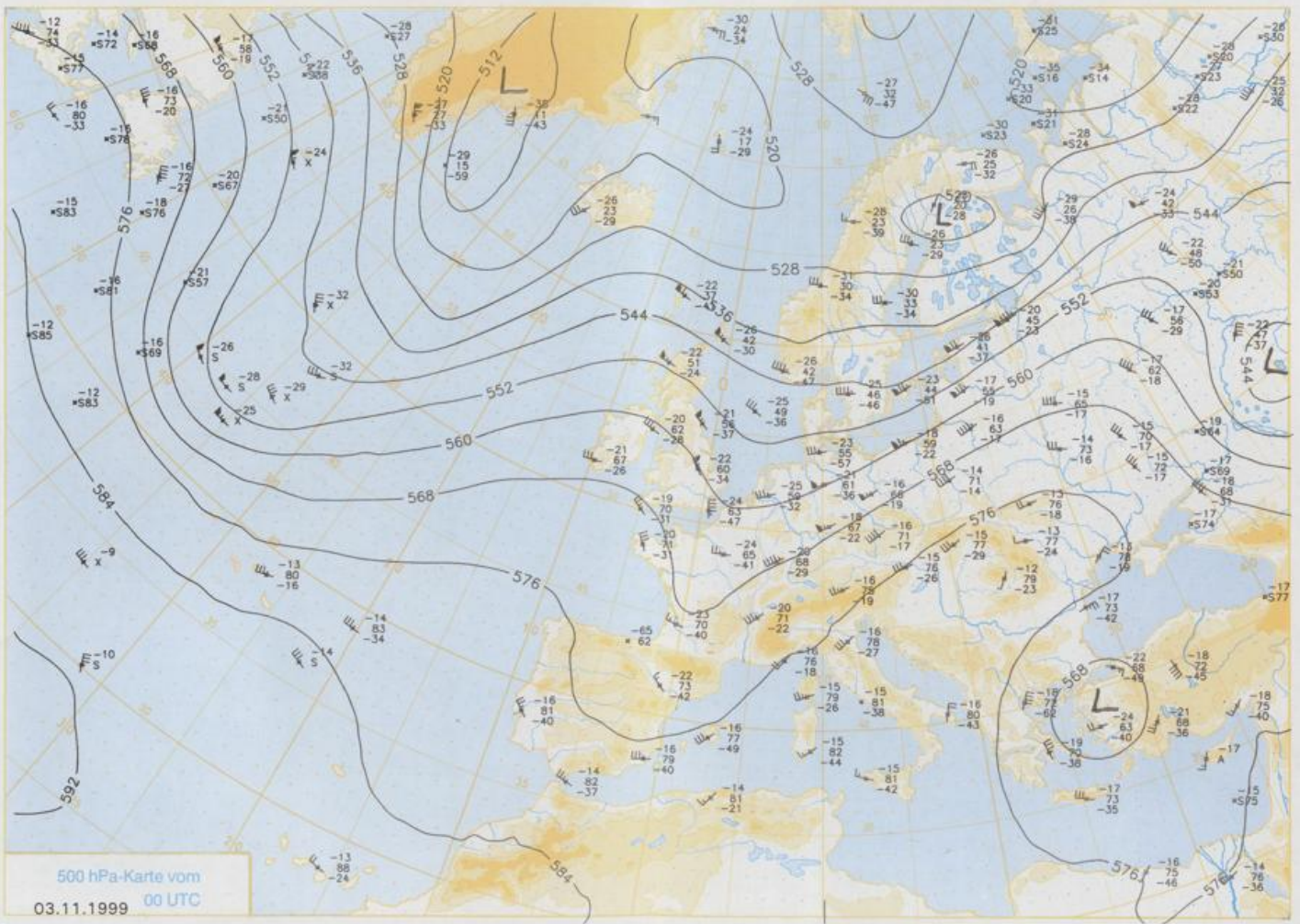
Weitere Aussichten für
Samstag, den 6.11.1999

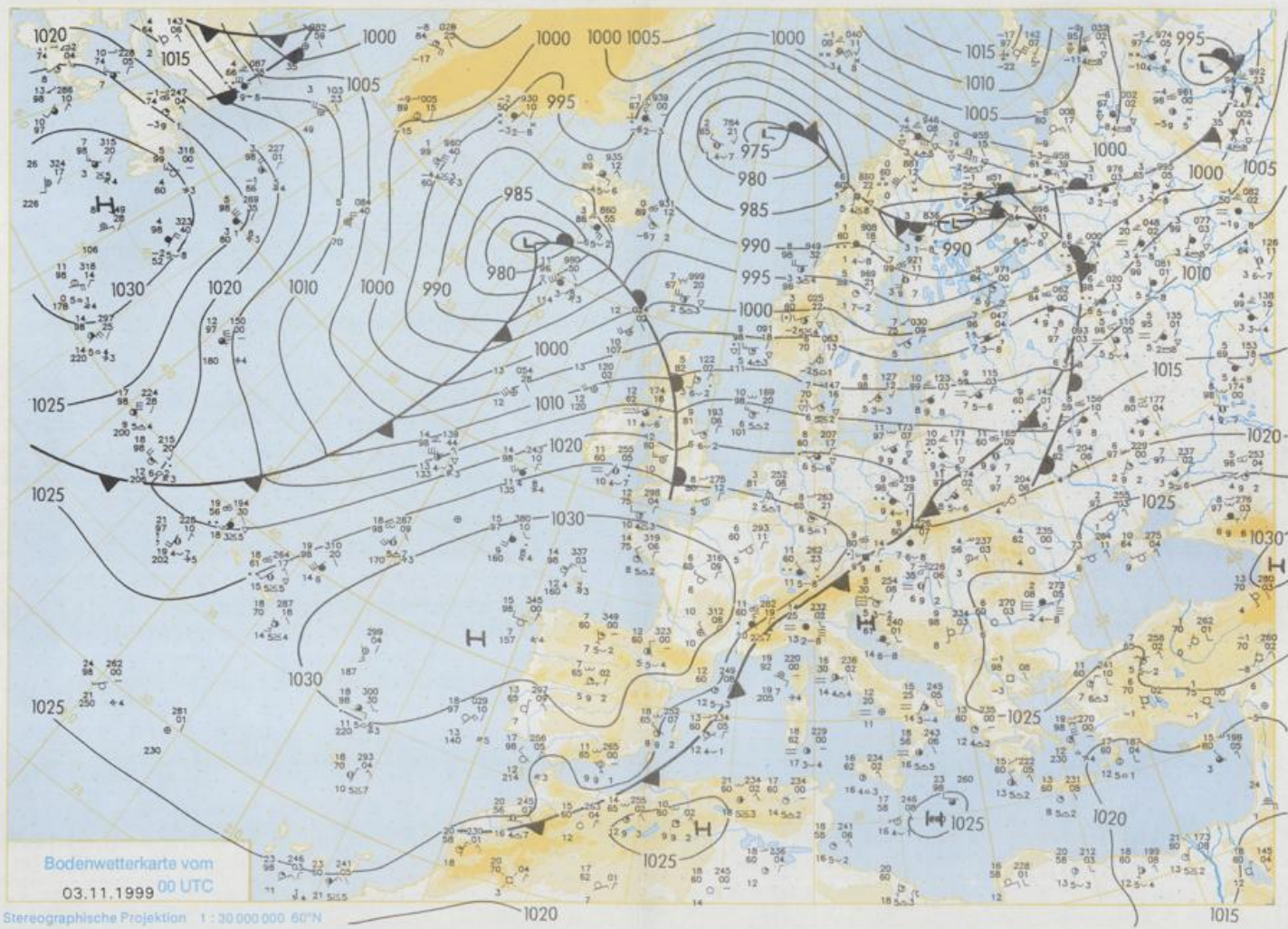
Wechselnde Bewölkung, vor allem im Süden und im Westen gelegentlich Regen. Tageshöchsttemperaturen zwischen 9 °C im Nordosten und 14 °C im Südwesten.

Stereographische Projektion 1 : 60 000 000 60°N



Bodenvorhersagekarte für
Sa, 06.11.1999 00 UTC





Wettermeldungen von Mittwoch, dem 3. November 1999 06 UTC

Deutschland

Station	Bar.- höhe (m)	Luftdr. red.NN (hPa)	Wetter	Wind	Temperatur (Grad C)			Nacht 2 m	Sonne Vort. Std.	RR 24h mm	Schnee höhe cm	Extremwerte der Lufttemperatur in der Dekade vom 1.11. bis 10.11.						
					Luft 2 m	Tau- punkt	Max Vortag					Mittel Min	seit	Tmax Datum	Tmin Datum	Datum		
Helgoland	8	1023.8	leicht bew.	W	40	11.9	5.5	13.3	12.5	11.0	8	1.1	1952	15.5	2.11.1968	-0.2	3.11.1980	
List / Sylt	29	1022.5	Schauer	W	25	10.1	6.9	13.3	11.4	9.2	6	2.1	1937	14.8	2.11.1968	-3.0	2.11.1955	
Leck	17	1023.3	wolkig	SW	11	6.8	4.8	12.8	10.1	5.5	2	1.8	1974	14.8	2.11.1984	-6.5	5.11.1995	
Husum	37	1023.0	leicht bew.	SW	14	6.9	5.3	12.5	10.1	6.7	3	0.8	0.2					
Schleswig	48	1023.9	leicht bew.	SW	14	6.5	4.9	12.6	10.0	5.9	4	1.1	0.1	1947	17.8	2.11.1968	-5.3	9.11.1948
Kiel	31	1023.6	leicht bew.	SSW	11	6.5	5.9	13.5	10.5	6.1	5	1.6	1940	19.5	2.11.1968	-4.9	10.11.1981	
Westermarckd.	9	1023.2	wolkig	WSW	25	8.9	7.1	12.0	11.1	8.7	8	0.9	0.1	1948	18.5	1.11.1968	-3.4	1.11.1955
Arkona	42	1022.8	leicht bew.	WSW	29	8.2	6.4	13.9	11.2	8.2	7	0.5	0.0	1951	17.8	1.11.1968	-2.4	7.11.1970
Norderney	16	1024.9	Schauer	SW	22	9.0	6.8	12.8	11.3	9.0	8	2.0	0.0	1947	16.2	2.11.1968	-2.7	2.11.1955
Bremerhaven	11	1025.5	leicht bew.	SSW	18	5.5	4.6	13.4	10.7	5.4	4	0.1	.	1949	18.4	2.11.1968	-4.3	2.11.1966
Cuxhaven	12	1024.6	leicht bew.	SW	14	7.6	5.6	13.4	11.6	7.4	5	0.5	.	1946	18.3	2.11.1968	-3.5	8.11.1970
Hamburg/Flugh.	15	1025.5	leicht bew.	WSW	11	6.2	4.6	13.5	11.1	6.1	4	0.3	3	1981	20.2	2.11.1968	-7.0	1.11.1956
Lübeck	15	1024.6	leicht bew.	SW	4	4.7	4.2	13.4	11.0	4.7	1	0.3	0.2	1890	19.8	1.11.1968	-7.3	10.11.1921
Boltenhagen	17	1024.4	leicht bew.	SW	22	6.3	5.3	13.9	11.2	5.6	4	0.4	0.0	1951	19.1	1.11.1968	-5.2	3.11.1966
Schwarin	68	1025.0	leicht bew.	WSW	18	5.9	5.7	14.8	11.3	5.9	4	.	0.1	1946	19.1	1.11.1968	-5.7	5.11.1949
Warnemünde	10	1023.5	leicht bew.	SW	14	7.0	5.5	15.0	11.8	6.5	6	0.3	0.0	1951	19.5	1.11.1968	-4.4	2.11.1966
Teterow	50	1024.7	leicht bew.	WSW	14	6.4	6.4	14.5	12.0	6.3	4	.	0.0	1947	18.6	1.11.1968	-4.9	5.11.1949
Barth	7	1023.2	wolkenlos	SW	14	6.3	5.1	14.5	11.9	6.2	5	0.2	0.0	1967	21.8	1.11.1968	-6.7	8.11.1970
Greifswald	6	1023.6	wolkenlos	WSW	11	6.3	5.6	15.0	12.3	6.3	4	.	0.0	1951	19.6	1.11.1968	-4.4	4.11.1997
Ueckermünde	7	1024.3	leicht bew.	WSW	14	6.1	5.6	14.6	11.6	6.1	5	.	1	1951	19.0	1.11.1968	-6.4	1.11.1966
Emden	5	1025.6	leicht bew.	SW	14	6.1	4.7	13.6	10.0	6.0	4	0.2	.	1947	17.6	2.11.1968	-4.8	1.11.1956
Odenburg	20	1026.7	leicht bew.	SW	7	4.8	4.0	14.0	10.2	4.7	5	0.2	.					
Bremen/Flugh.	5	1026.7	leicht bew.	SW	11	4.6	4.6	13.6	10.2	4.1	2	.	.	1890	19.4	1.11.1968	-8.8	10.11.1908
Soita	78	1026.9	leicht bew.	WSW	11	5.2	4.5	14.2	11.6	5.2	4	.	0.4	1947	19.6	1.11.1968	-7.5	3.11.1949
Boizenburg	46	1025.9	leicht bew.	WSW	14	5.4	4.9	14.9	12.0	5.3	4	.	0.1	1951	20.1	1.11.1968	-6.6	1.11.1956
Lüchow	18	1026.5	leicht bew.	SW	11	5.3	4.8	14.4	11.9	5.1	2	.	0.1	1955	21.1	1.11.1968	-7.7	1.11.1956
Seehausen/Altm.	23	1026.2	wolkenlos	WSW	14	5.4	4.8	14.6	11.9	5.4	4	.	3					
Marnitz	85	1025.8	wolkenlos	WSW	18	5.5	4.3	14.7	11.5	5.5	4	.	2	1951	19.8	1.11.1968	-6.6	1.11.1956
Neuruppin	39	1026.1	leicht bew.	W	11	5.7	5.5	14.9	11.7	5.6	4	.	4	1958	18.7	1.11.1968	-5.8	8.11.1970
Neubrandenburg	80	1024.7	leicht bew.	WSW	14	5.9	5.5	14.3	11.8	5.9	4	.	0.9					
Angermünde	55	1024.9	leicht bew.	W	18	6.8	6.7	14.7	11.4	6.8	5	.	6	1951	21.1	1.11.1968	-7.6	1.11.1956
Lingen	26	1027.5	leicht bew.	SSW	7	5.0	4.4	13.8	10.8	4.9	4	.	0.0	1951	18.5	1.11.1968	-7.1	4.11.1980
Münst.-Osn./Flugh.	53	1028.2	leicht bew.	S	7	5.0	4.6	13.5	10.6	4.3	2	.	0.9					
Osnabrück	97	1027.9	wolkig	SW	11	6.5	5.0	13.3	11.0	6.3	4	.	0.3	1952	20.2	1.11.1968	-6.6	4.11.1980
Diepholz	43	1027.3	wolkig	SW	11	5.9	5.6	13.7	11.2	4.5	2	.	0.1	1952	19.6	1.11.1968	-7.0	4.11.1980
Bad Salzuflen	139	1028.1	leicht bew.	SSW	7	5.3	4.2	13.3	11.2	5.3	3	.	2	1935	20.7	1.11.1968	-6.0	4.11.1941
Hannover/Flugh.	59	1027.1	leicht bew.	WSW	11	6.4	4.8	14.5	12.0	5.1	2	.	0.6	1936	20.6	1.11.1968	-8.3	4.11.1980
Braunschweig	88	1027.9	wolkenlos	WSW	11	5.8	4.9	14.1	12.2	5.7	4	.	3	1891	21.5	1.11.1968	-8.5	8.11.1908
Gardelegen	48	1026.6	wolkenlos	WSW	14	5.6	4.3	14.6	12.2	5.6	4	.	3	1947	21.0	1.11.1968	-9.3	1.11.1956
Magdeburg	85	1027.5	leicht bew.	W	11	6.4	5.2	14.7	11.8	6.3	5	.	3	1947	20.6	1.11.1968	-8.3	1.11.1956
Potsdam	100	1026.7	leicht bew.	W	14	6.4	6.2	14.6	11.2	6.4	5	.	6	1893	21.5	5.11.1899	-8.3	10.11.1908
Berlin-Temp.	49	1026.5	wolkig	W	14	7.5	6.9	14.9	11.9	7.4	6	.	8	1876	20.5	1.11.1968	-8.8	10.11.1908
Lindenberg	104	1026.0	stark bew.	WNW	14	8.5	7.9	14.1	11.2	8.5	8	.	13	1947	19.8	1.11.1968	-8.0	1.11.1956
Manschnow	16	1025.0	leicht bew.	W	14	8.2	7.3	14.6	11.5	7.7	6	.	12					
Düsseldorf/Flugh.	41	1029.4	leicht bew.	SW	11	4.1	3.3	13.1	10.3	3.9	2	.	.	1969	18.6	5.11.1994	-6.7	5.11.1995
Bocholt	24	1028.5	leicht bew.	SW	11	4.9	3.7	13.2	10.2	4.9	3	.	1	1947	19.7	7.11.1955	-7.8	8.11.1980
Essen	161	1029.4	wolkig	SSW	14	5.6	4.6	12.4	10.1	5.2	3	.	6	1935	20.2	4.11.1994	-5.8	4.11.1980
Lüdenscheid	392	1029.6	leicht bew.	W	4	3.9	3.9	11.2	9.3	3.9	2	.	6					
Kahler Asten	859	-	in Wolken	WNW	18	2.3	2.3	8.8	6.2	2.2	2	.	8	1955	17.6	7.11.1965	-9.8	3.11.1980
Bad Lippspringe	158	1029.1	leicht bew.	ESE	4	5.5	5.5	12.8	11.3	4.4	2	.	8	1951	20.1	2.11.1968	-7.2	8.11.1980
Kassel	233	1029.1	leicht bew.	SW	4	4.2	3.5	13.8	11.0	4.0	1	.	10	1951	20.7	1.11.1968	-5.0	5.11.1988
Göttingen	171	1029.3	leicht bew.	SE	4	3.6	3.6	14.8	11.8	3.0	0	.	8	1947	20.6	1.11.1968	-11.0	2.11.1949
Leinefelde	356	1028.8	leicht bew.	W	14	5.3	4.7	13.9	10.9	5.0	3	.	8	1957	19.7	1.11.1968	-6.4	2.11.1980
Braunlage	610	1028.1	leicht bew.	W	7	4.1	2.8	12.4	9.0	3.4	1	.	6	1936	18.8	9.11.1983	-8.6	3.11.1980
Brocken	1153	-	in Wolken	WNW	50	0.5	0.0	9.6	5.6	0.3	1	.	7	1951	17.0	2.11.1968	-13.0	3.11.1980
Altern	166	1028.5	leicht bew.	W	11	6.0	5.2	14.2	11.8	6.0	3	.	15	1954	21.8	1.11.1968	-7.6	1.11.1956
Leipzig/Flugh.	149	1028.0	wolkig	WSW	11	7.4	5.9	14.7	10.8	7.3	5	.	10	1951	21.3	1.11.1968	-8.0	1.11.1956
Wittenberg	106	1027.1	leicht bew.	WNW	11	5.9	5.8	14.2	10.7	5.9	4	.	9	1951	21.2	1.11.1968	-8.4	1.11.1956
Oschatz	152	1027.4	leicht bew.	WNW	14	8.0	7.3	15.3	11.7	8.0	7	.	10					
Dresden/Flugh.	232	1027.3	bedeckt	NW	11	8.8	7.9	12.3	10.9	8.4	7	.	12	1917	19.1	2.11.1945	-7.7	1.11.1956
Doberlug-Kir.	100	1027.0	bedeckt	NW	11	7.4	6.6	14.8	11.6	7.4	6	.	14	1951	17.8	1.11.1968	-9.8	1.11.1956
Cottbus	70	1026.2	stark bew.	W	7	9.6	8.4	14.7	11.4	9.0	9	.	15	1951	19.8	3.11.1968	-9.0	1.11.1956
Görlitz	240	1025.5	bedeckt	WNW	11	8.7	7.7	13.6	11.8	7.5	6	.	3	1951	18.4	3.11.1968	-7.8	1.11.1956
Aachen	205	1029.9	leicht bew.	SW	11	6.1	5.1	12.4	10.0	6.0	3	.	5	1891	22.1	4.11.1994	-6.9	9.11.1908
Nürnberg-Barw.	486	1031.2	Nebel	WSW	7	1.5	0.9	10.6	9.0	1.5	0	.	8					
Köln-Bonn/Flugh.	100	1029.7	leicht bew.	E	11	1.8	1.5	13.1	10.6	1.7	-0	.	7	1957	20.2	1.11.1968	-10.1	3.11.1980
Bendorf	129	1030.2	leicht bew.	SSE	4	5.4	5.2	13.6	11.8	4.3	2	.	8	1951	20.3	2.11.1968	-5.2	2.11.1966
Bad Marienberg	555	1030.3	bedeckt	NW	7	4.6	4.6	10.6	8.9	4.6	4	.	8	1963	17.5	7.11.1966	-7.7	3.11.1980
Gießen	195	1030.5	leicht bew.	E	4	3.7	3.5	13.5	11.4	3.7	2	.	8	1939	19.1	1.11.1968	-6.5	3.11.1949
Bad Hersfeld	272	1030.0	Nebel	SW	4	4.3	4.0	14.3	11.2	3.3	1	.	12	1949	17.6	1.11.1968	-9.5	5.11.1949
Wasserkuppe	925	-	in Wolken	NNW	18	2.4	2.4	11.0	7.4	2.4	2	.	17	1936	17.1	2.11.1984	-10.3	3.11.1980
Meiningen	453	1029.3	leicht bew.	NNW	11	4.5	3.5	12.2	9.8	4.5	-0	.	15	1979	16.2	1.11.1994	-8.3	5.11.1988
Schmücke	948	-	leicht bew.	W	14	1.6	1.2	9.4	7.1	1.6	-0	.	24	1947	16.5	8.11.1983	-10.6	3.11.1980
Erlurt/Flugh.	322	1029.0	wolkig	W	11	4.0	3.8	14.4	11.2	4.0	1	.	14	1967	20.8	1.11.1968	-8.5	8.11.1980
Neuhaus a.R.	851	-	wolkig	NNW	14	3.3	3.1	9.7	7.9	3.3	3	.	18					