

Amtsblatt des Deutschen Wetterdienstes

D 7311 A
ISSN 0936-5818

Schutzgebühr monatlich DM 30,25
einschließlich Versandkosten,
Einzelpreis DM 1,25
zuzüglich Versandkosten

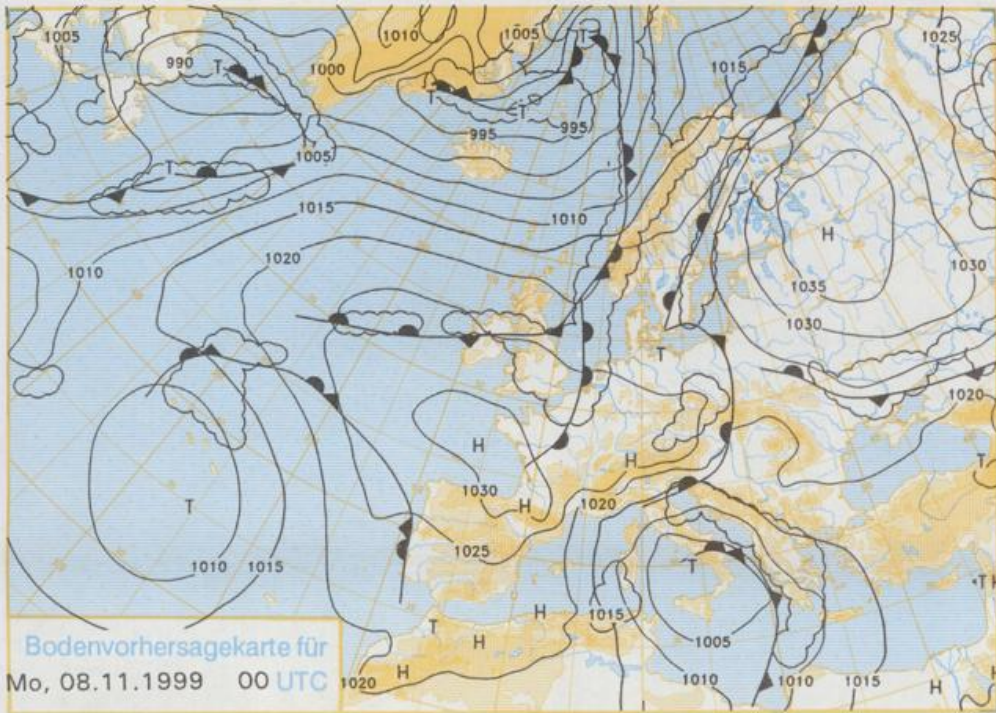
Druck und Verlag: Deutscher Wetterdienst
Frankfurter Straße 135, 63067 Offenbach
Postanschrift: 63004 (Postfach), Telefon: (069) 80 62 - 42 83
Telefax: 4152871, Telefax: (069) 80 62 - 41 23
LZB: BLZ 505 000 00 Kto.-Nr.: 505 01004

Erscheint täglich; nur Postbezug

Jahrgang 1999

Samstag, den 06. November

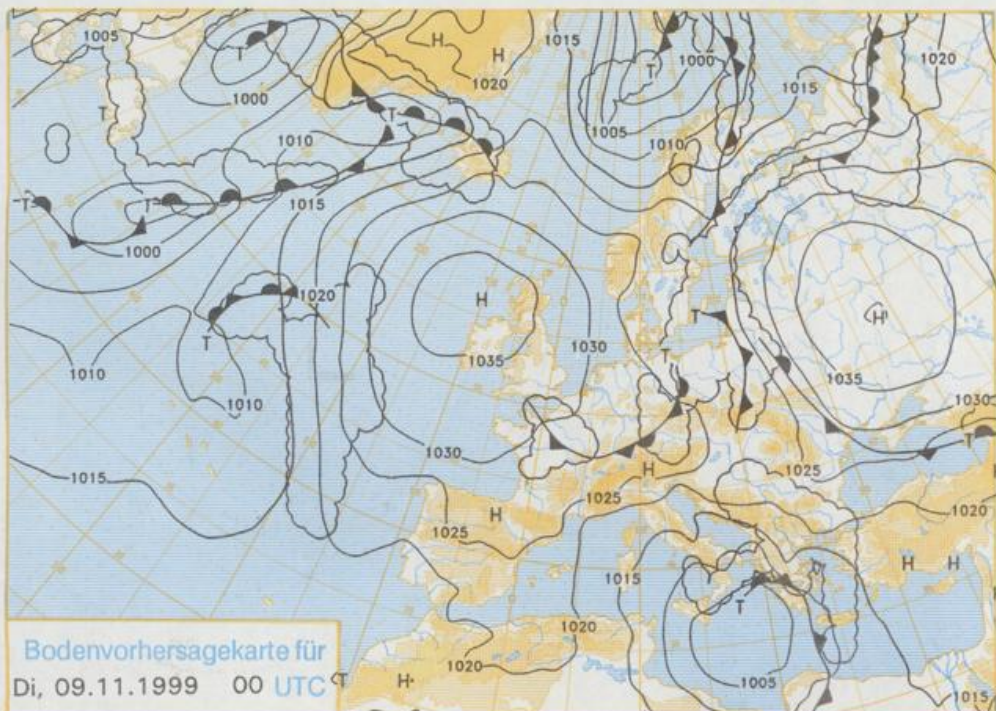
Nummer: 310



Deutschland-Vorhersage für Montag, 08.11.1999

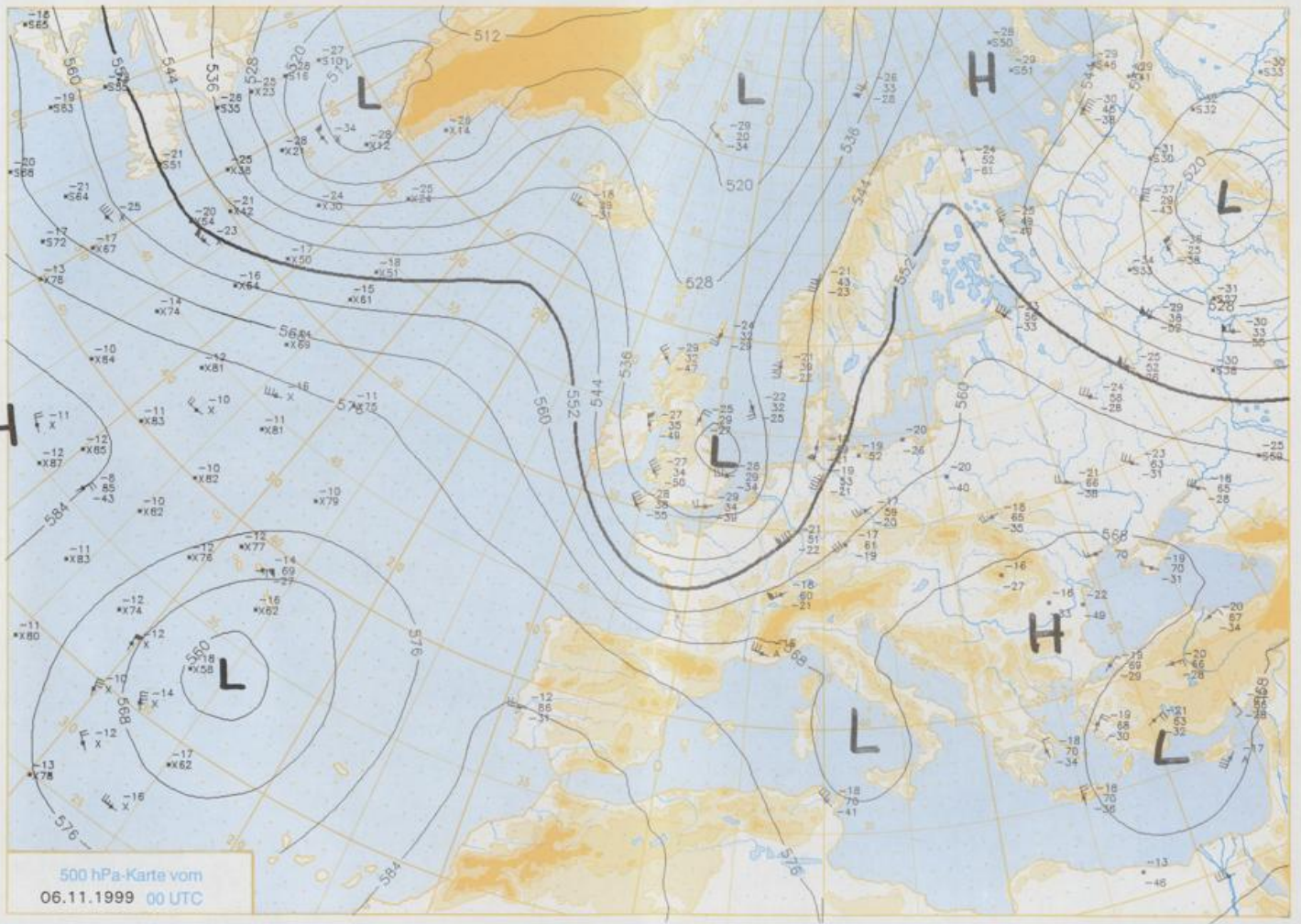
Während im Osten Deutschlands noch der in der Höhenwetterkarte ausgeprägte Trog wirksam ist, zieht von den Britischen Inseln ein schwaches Frontensystem in den Westen Deutschlands. Somit ist die Bewölkung nur im Süden des Vorhersagegebietes länger aufgelockert, und die Frühtemperaturen bewegen sich in der Nähe des Gefrierpunktes, in den anderen, wolkenbedeckten Bereichen um 5°C. Tagsüber ist es im Westen und Osten bedeckt mit Schauern oder leichtem Regen, im Süden und Norden wechselnd wolkelig und außer in Schleswig-Holstein niederschlagsfrei. Die Tageshöchsttemperaturen liegen zwischen 7 und 12°C.

Stereographische Projektion 1 : 60 000 000 60°N



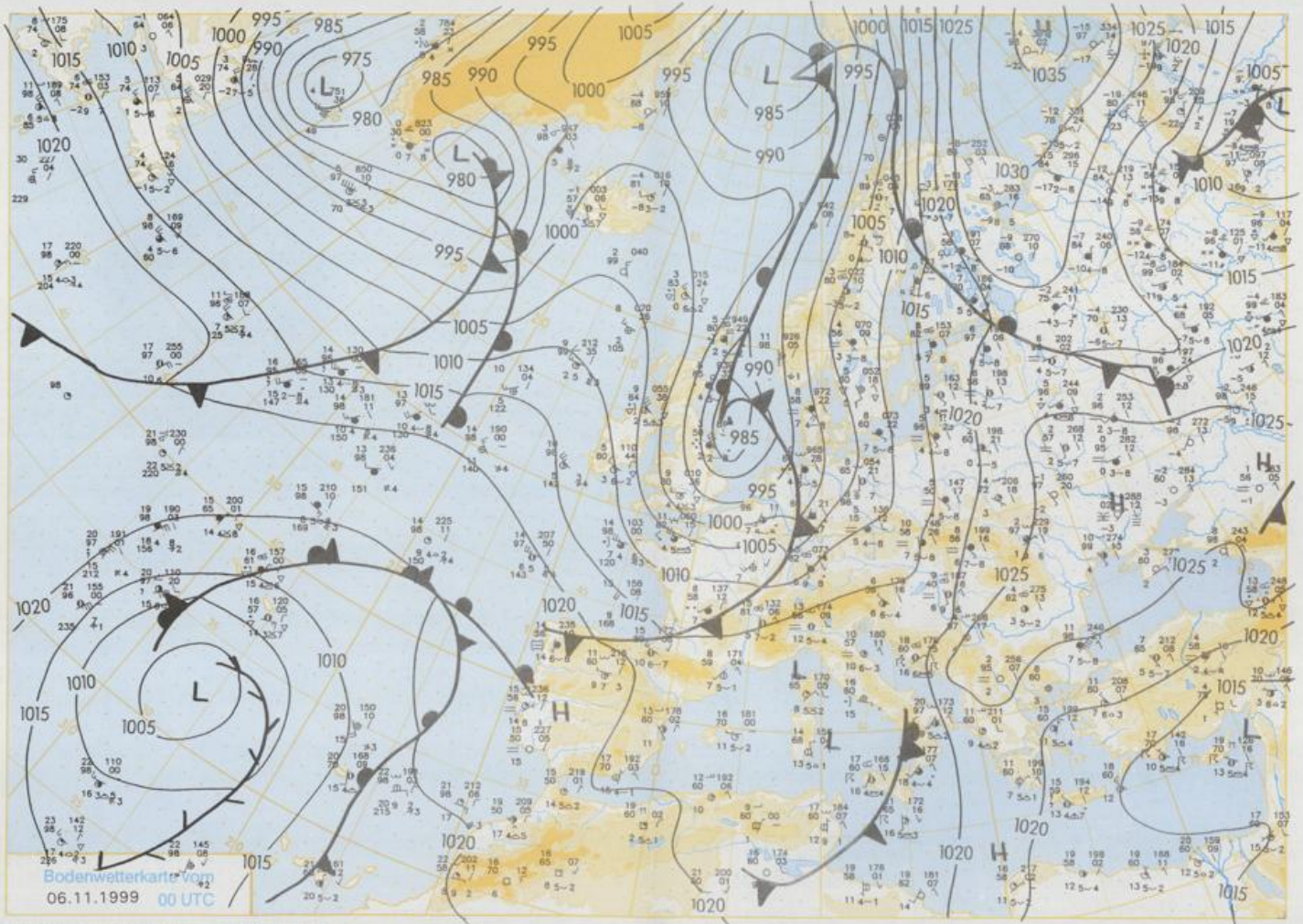
Weitere Aussichten für Dienstag, 09.11.1999

Überwiegend stark bewölkt, kaum Schauer. Temperaturen zwischen 3 und 8°C.



500 hPa-Karte vom
06.11.1999 00 UTC

Stereographische Projektion 1 : 30 000 000 60°N



Stereographische Projektion 1 : 30 000 000 60°N

Wettermeldungen von Samstag, dem 6. November 1999 06 UTC

Station	Bar.-höhe (m)	Luftdr. red.NN (hPa)	Wetter	Wind km/h	Temperatur (Grad C)					Nacht 5 cm	Sonne Vort. Std.	RR 24h mm	Schnee höhe cm	Extremwerte der Lufttemperatur in der Dekade vom 1.11. bis 10.11.				
					Luft 2 m	Taufpunkt	Max Vortag	Mittel	Min 2 m					Tmax Datum	Tmin Datum	Tmax Datum	Tmin Datum	
																		2 m
Helgoland	8 994.6		stark bew.	S	58	10.9	6.7	10.2	9.3	6.2	9	4.1	0.0	1952	15.5	2.11.1968	0.2	3.11.1990
List / Sylt	29 995.2		stark bew.	S	32	9.7	7.9	7.4	6.7	7.2	8	0.0	0.0	1937	14.8	2.11.1968	-3.0	2.11.1955
Leck	17 996.9		stark bew.	SSE	22	9.8	6.9	7.0	6.2	6.6	6	1.9	0.0	1974	14.8	2.11.1968	-6.5	5.11.1995
Husum	37 997.0		leicht bew.	S	22	9.1	5.9	7.5	6.1	6.5	5	2.8	0.0					
Schleswig	48 998.2		stark bew.	S	14	9.6	5.6	7.3	6.3	6.5	6	1.7	0.0	1947	17.8	2.11.1968	-5.3	9.11.1948
Kiel	31 999.1		wolkig	SSE	14	9.2	6.2	6.9	6.3	6.9	7	2.2	0.0	1940	19.5	2.11.1968	-4.9	10.11.1981
Westermarkdf.	9 999.6		wolkig	SSE	18	8.8	6.3	7.6	7.0	7.5	7	0.9	0.0	1948	18.5	1.11.1968	-3.4	10.11.1955
Arkona	42 1002.5		stark bew.	S	25	7.9	5.7	7.4	6.6	6.9	6	0.0	0.0	1951	17.8	1.11.1968	-2.4	7.11.1970
Nordemey	16 993.8		leicht bew.	S	32	9.0	5.9	10.2	8.0	8.7	8	5.9	0.0	1947	16.2	2.11.1968	-2.7	2.11.1955
Bremehaven	11 997.4		stark bew.	S	29	9.8	6.2	9.8	6.9	7.5	7	4.2	0.0	1949	18.4	2.11.1968	-4.3	2.11.1968
Cuxhaven	12 997.2		stark bew.	S	22	9.8	6.2	9.8	6.9	7.5	7	5.0	0.0	1946	18.3	2.11.1968	-3.5	8.11.1970
Hamburg/Flugh.	15 999.0		leicht bew.	SSW	18	10.2	5.2	8.7	7.1	7.8	6	2.5	0.0	1891	20.2	2.11.1968	-7.0	1.11.1956
Lübeck	15 999.9		wolkig	SSE	14	8.2	5.4	7.5	6.6	7.4	5	1.0	0.0	1890	19.1	1.11.1968	-7.3	10.11.1921
Boitenhegen	17 1000.5		wolkig	SSW	18	7.7	5.6	7.2	6.9	7.2	6	1.6	0.0	1951	19.1	1.11.1968	-5.2	3.11.1966
Schwerin	68 1000.9		wolkig	S	11	8.2	6.2	8.3	7.0	7.3	6	2.7	0.0	1946	19.1	1.11.1968	-5.7	5.11.1949
Warnemünde	10 1000.8		leicht bew.	SSE	14	8.4	5.5	8.2	7.3	6.5	5	1.2	0.0	1951	19.5	1.11.1968	-4.4	2.11.1966
Teterow	50 1001.9		stark bew.	SSE	22	7.6	7.4	7.3	6.8	6.3	5	0.0	0.0	1947	18.6	1.11.1968	-4.9	5.11.1949
Berth	7 1001.5		wolkig	SSE	7	6.6	4.8	7.1	6.6	6.8	5	0.0	0.0	1967	21.8	1.11.1968	-6.7	8.11.1970
Greifswald	6 1002.2		wolkig	SSE	11	7.6	5.8	7.8	7.0	5.9	4	0.0	0.0	1951	19.8	1.11.1968	-4.4	4.11.1997
Ueckermünde	7 1003.5		bedeckt	S	18	8.3	7.2	8.1	7.4	7.0	5	0.3	0.0	1951	19.0	1.11.1968	-6.4	1.11.1968
Emden	5 995.0		wolkig	S	32	9.5	5.9	10.6	7.6	8.5	8	5.9	0.0	1947	17.6	2.11.1968	-4.8	1.11.1956
Oldenburg	20 997.8		wolkig	SSW	22	10.3	5.2	10.1	7.3	7.5	8	4.6	0.1					
Bremen/Flugh.	5 998.8		wolkig	SSW	25	10.0	5.9	9.7	6.1	7.1	6	3.2	0.0	1890	19.4	1.11.1968	-8.8	10.11.1908
Soiata	78 1000.5		stark bew.	SSW	14	9.8	5.2	7.9	6.0	7.3	7	1.1	0.0	1947	19.6	1.11.1968	-7.5	3.11.1949
Boizenburg	46 1000.9		stark bew.	S	11	7.5	5.5	7.0	6.0	6.6	6	0.9	0.0	1951	20.1	1.11.1968	-6.6	1.11.1956
Lüchow	18 1001.3		bedeckt	SSE	7	10.2	7.0	8.7	6.8	7.0	5	1.2	0.0	1955	21.1	1.11.1968	-7.7	1.11.1956
Seehausen/Altm.	23 1001.6		bedeckt	S	14	9.9	6.8	8.7	7.0	7.0	6	2.3	0.0					
Marnitz	85 1001.8		stark bew.	S	14	9.1	6.2	7.8	6.6	7.0	6	0.8	0.0	1951	19.8	1.11.1968	-6.6	1.11.1956
Neuruppin	39 1002.8		stark bew.	S	22	9.6	8.0	9.0	7.7	8.1	7	0.1	0.0	1958	18.7	1.11.1968	-5.8	8.11.1970
Neubrandenburg	80 1002.3		wolkig	S	22	8.3	7.0	7.6	7.1	6.9	6	0.0	0.0					
Angermünde	55 1003.4		bedeckt	S	18	8.4	6.3	8.0	6.8	6.2	5	0.1	0.0	1951	21.1	1.11.1968	-7.6	1.11.1956
Lingen	26 998.2		wolkig	SSW	22	9.4	5.7	11.1	8.4	9.1	8	3.8	0.5	1951	18.5	1.11.1968	-7.1	4.11.1980
Münst.-Osn./Flugh.	53 1000.2		stark bew.	SSW	22	9.8	5.1	10.5	7.7	8.4	7	1.3	0.4					
Osabrück	47 999.6		wolkig	SW	25	9.7	5.3	10.1	8.4	9.0	8	1.1	0.9	1952	20.2	1.11.1968	-6.6	4.11.1980
Diepholz	93 999.0		wolkig	SSW	22	9.3	6.5	9.1	6.8	7.0	6	0.9	0.1	1952	19.7	1.11.1968	-7.0	4.11.1980
Bad Salzungen	139 1000.4		wolkig	SSW	18	9.8	4.3	7.7	7.3	7.6	6	0.3	0.1	1935	20.7	1.11.1968	-6.0	4.11.1941
Hannover/Flugh.	59 1000.5		stark bew.	S	18	10.9	4.9	8.3	7.0	8.2	7	0.8	0.0	1936	20.6	1.11.1968	-8.3	4.11.1980
Braunschweig	88 1001.9		wolkig	SW	18	10.8	5.9	9.0	8.2	7.3	6	2.0	0.0	1891	21.5	1.11.1968	-8.5	8.11.1908
Gardelegen	48 1001.4		stark bew.	S	14	10.5	6.0	9.6	7.0	7.5	6	2.5	0.0	1947	21.0	1.11.1968	-9.3	1.11.1956
Magdeburg	85 1002.8		bedeckt	SSE	11	8.9	6.8	8.9	6.2	7.2	7	0.9	0.0	1947	20.6	1.11.1968	-8.3	1.11.1956
Potsdam	100 1003.8		bedeckt	S	22	9.3	6.1	9.5	6.7	6.8	5	1.7	0.0	1893	21.5	5.11.1899	-8.3	10.11.1908
Berlin-Temp.	49 1004.1		stark bew.	SSE	11	9.1	6.3	9.0	7.0	6.9	5	1.5	0.0	1876	20.5	1.11.1968	-8.8	10.11.1908
Lindenberg	104 1004.6		bedeckt	SSE	14	9.0	6.7	8.3	6.3	6.5	5	0.0	0.0	1947	19.8	1.11.1968	-8.0	1.11.1956
Manschnow	16 1004.2		stark bew.	S	18	8.9	6.6	8.8	7.1	8.4	5	0.4	0.0					
Düsseldorf/Flugh.	41 1001.9		leicht bew.	SSW	22	8.6	5.0	11.5	9.8	8.2	7	3.6	0.7	1969	18.6	5.11.1994	-6.7	5.11.1995
Bocholt	24 999.3		wolkig	SSW	29	9.3	5.4	11.2	9.1	9.0	8	3.2	0.2	1947	19.7	7.11.1955	-7.8	8.11.1980
Essen	161 1002.6		leicht bew.	SSW	29	8.1	4.8	11.1	9.3	8.0	6	0.4	0.9	1935	20.2	4.11.1994	-5.8	4.11.1980
Lüdenscheid	392 1002.4		stark bew.	SW	22	7.4	4.2	8.1	8.3	7.3	6	0.7	2					
Kahler Asten	859 -		stark bew.	SW	29	3.6	2.3	3.8	3.8	3.6	3	0.9	0.0	1955	17.6	7.11.1965	-9.8	3.11.1980
Bad Lipspringe	158 1001.6		stark bew.	SW	18	9.8	4.5	9.0	7.7	8.8	8	0.6	0.0	1951	20.1	2.11.1968	-7.2	8.11.1980
Kessel	233 1003.2		stark bew.	S	11	8.7	6.7	8.2	6.2	8.2	7	0.4	0.0	1951	20.7	1.11.1968	-5.0	5.11.1980
Göttingen	171 1003.2		bedeckt	SSW	14	9.7	5.6	8.5	6.6	7.8	6	0.1	0.2	1947	20.6	1.11.1968	-11.0	2.11.1949
Leinfelde	356 1003.5		bedeckt	SSW	14	8.6	4.5	6.7	5.8	6.3	5	0.1	0.1	1957	19.7	1.11.1968	-6.4	2.11.1980
Braunlage	610 1002.7		bedeckt	SW	2	6.4	2.2	4.4	4.4	4.4	2	0.3	3					
Brocken	1153 -		in Wolken	SW	76	2.0	1.8	2.2	1.7	2.0	2	0.7	0.1	1951	17.0	2.11.1968	-13.0	3.11.1980
Artern	166 1003.9		bedeckt	WSW	22	11.0	7.4	6.9	5.0	6.6	5	0.0	0.0	1954	21.8	1.11.1968	-7.6	1.11.1956
Leipzig/Flugh.	149 1004.3		stark bew.	S	14	10.2	6.1	8.8	6.6	7.7	7	2.2	0.0	1951	21.3	1.11.1968	-8.0	1.11.1956
Wittenberg	106 1004.2		bedeckt	ESE	7	8.0	6.2	9.5	6.4	6.5	5	0.7	0.0	1951	21.2	1.11.1968	-8.4	1.11.1956
Oschatz	152 1004.7		bedeckt	S	11	11.6	6.1	10.6	6.1	6.5	5	4.0	0.0					
Dresden/Flugh.	232 1005.7		stark bew.	SSE	29	9.1	5.6	9.3	8.6	7.8	7	0.1	0.0	1917	19.1	2.11.1945	-7.7	1.11.1956
Dobberlug-Kir.	100 1004.8		bedeckt	S	18	10.2	6.0	10.2	6.6	7.2	5	0.4	0.0	1951	17.8	1.11.1968	-9.8	1.11.1956
Cottbus	70 1004.8		bedeckt	S	18	11.2	6.1	10.2	8.0	8.1	6	0.0	0.0	1951	19.8	3.11.1968	-9.0	1.11.1956
Görlitz	240 1006.6		wolkig	S	29	9.3	5.9	9.7	7.4	8.8	8	2.6	0.0	1951	18.4	3.11.1968	-7.8	1.11.1956
Aachen	205 1002.4		leicht bew.	SW	22	8.1	5.3	12.8	10.4	8.1	6	3.3	0.7	1891	22.1	4.11.1994	-6.9	9.11.1908
Nürnberg-Barw.	486 1004.1		stark bew.	WSW	18	5.8	3.5	7.6	7.3	5.7	5	1	0.0					
Köln-Bonn/Flugh.	100 1003.5																	