

Deutschland-Vorhersage
für Dienstag, den 09.11.99

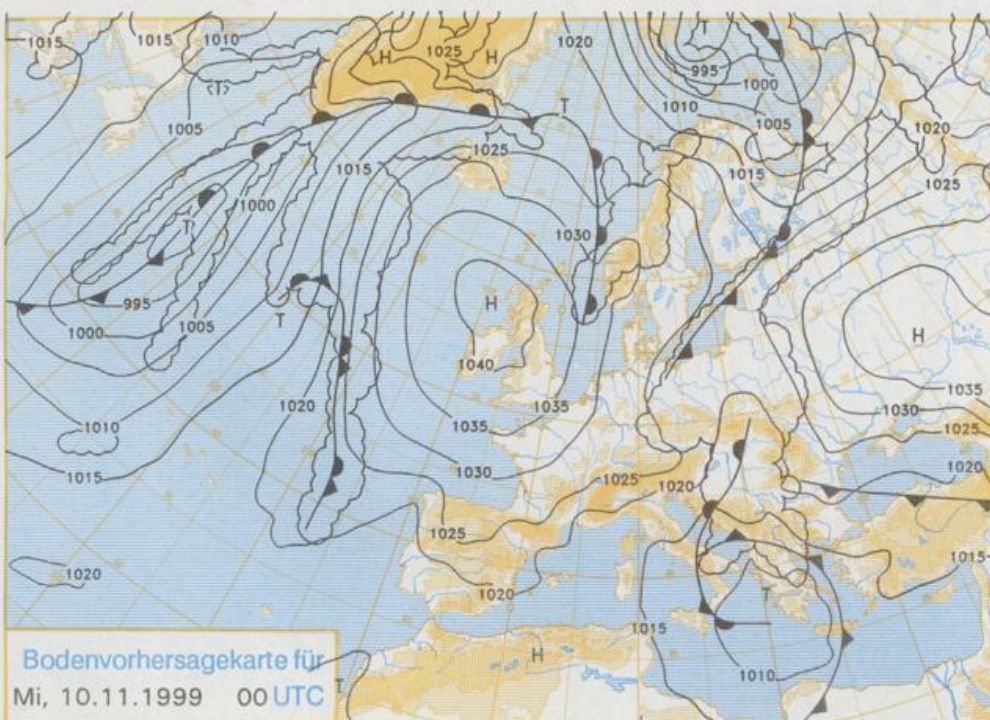
Am Ostrand eines Hochs über den Britischen Inseln gelangt mit einer nördlichen Strömung wolkenreiche Nordseeluft nach Deutschland.

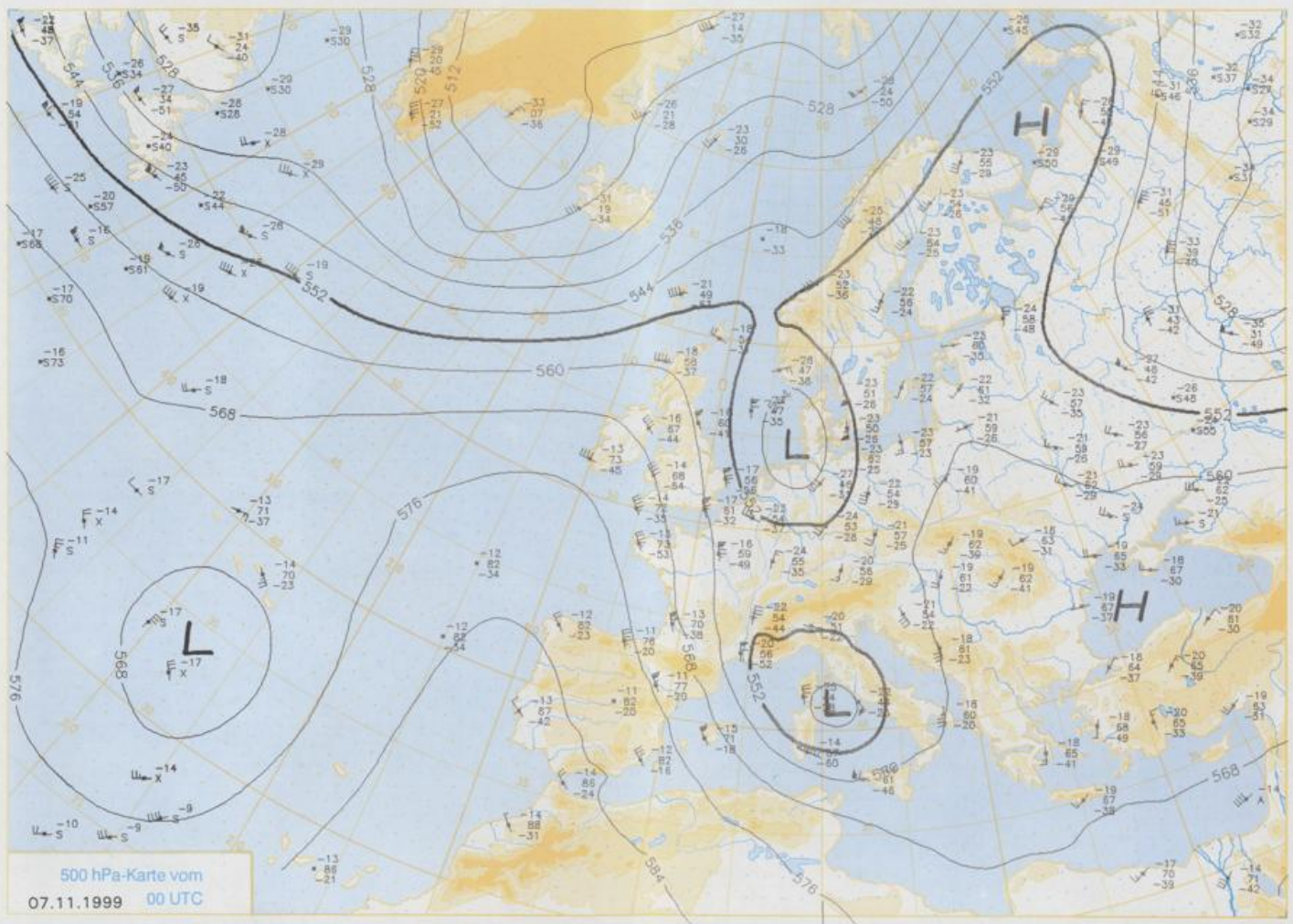
Die Frühtemperaturen liegen zwischen 1 und 6 Grad, vereinzelt gibt es Nebelfelder. Tagsüber zeigt sich der Himmel meist wolkenverhangen und gelegentlich regnet es, besonders im Osten. Auflockerungen sind von kurzer Dauer. Die Höchsttemperaturen erreichen 6 und 10 Grad, der Wind weht meist schwach, nur an der Nordseeküste lebhaft aus Nordwest bis Nord.

Weitere Aussichten für
Mittwoch, den 10.11.1999

Nach Auflösung einzelner Frühnebfelder wolkig mit Aufheiterungen, kaum noch Niederschlag, nur am Alpenrand noch etwas Regen, in höheren Lagen Schnee. Höchstwerte 4 bis 10 Grad.

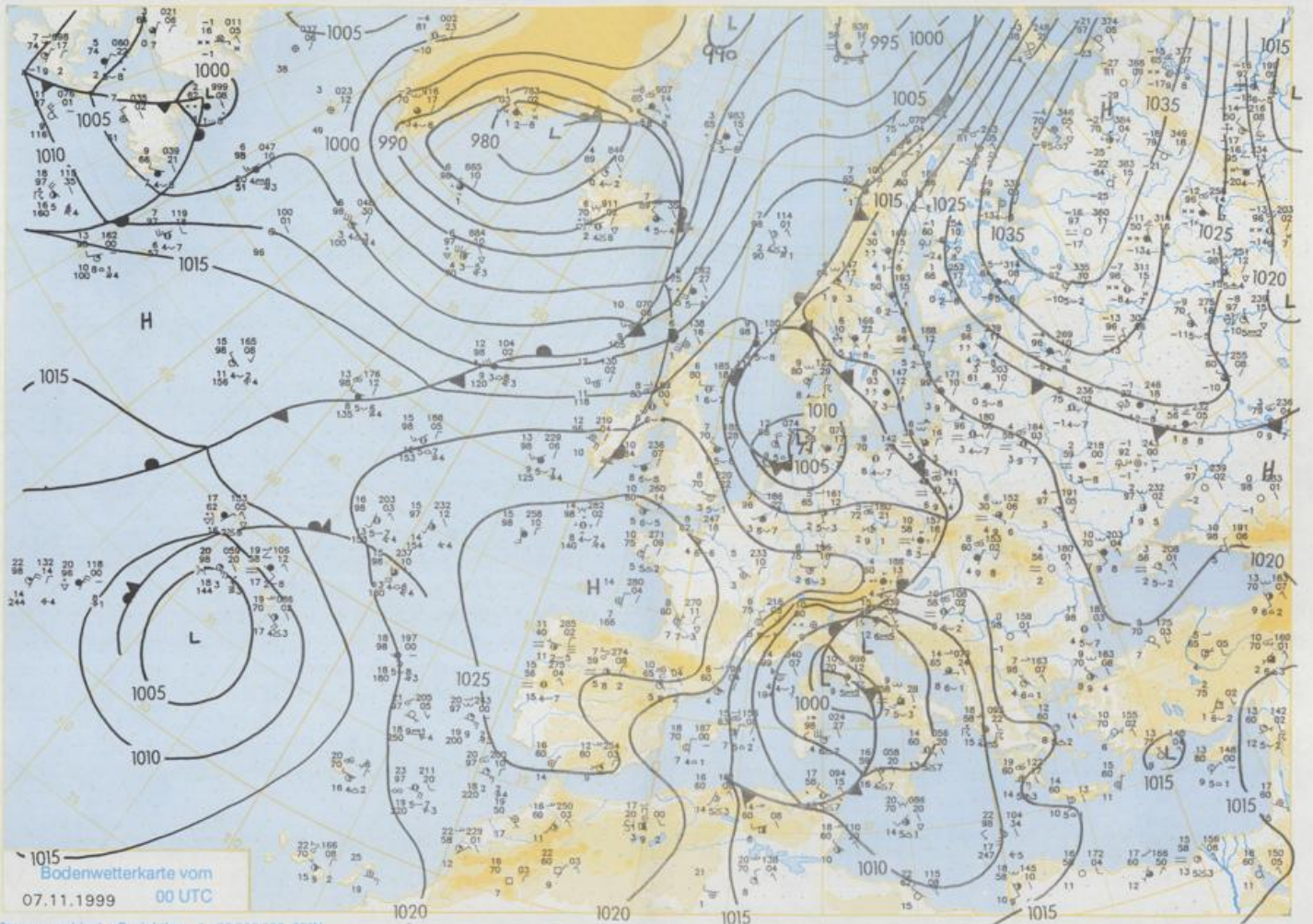
Stereographische Projektion 1 : 60 000 000 60°N





500 hPa-Karte vom
07.11.1999 00 UTC

Stereographische Projektion 1 : 30 000 000 60°N



Stereographische Projektion 1 : 30 000 000 60°N

Wettermeldungen von Sonntag, dem 7. November 1999 06 UTC

Station	Bar.-höhe (m)	Luftdr. red.NN (hPa)	Wetter	Deutschland											Extremwerte der Lufttemperatur				
				Wind km/h	Luft 2 m	Temperaturen (Grad C)			Nacht 2 m	5 cm	Sonne Vort. Std.	RR 24h mm	Schnee höhe cm	in der Dekade vom 1.11. bis 10.11.					
						Tau-punkt	Max Vortag	Mittel 2 m						Tmax Datum	Tmin Datum	Datum			
Helgoland	8	1010.2	stark bew.	NNW	47	9.9	7.8	11.0	10.1	9.3	9	0.3	8	1952	15.5	2.11.1968	0.2	3.11.1980	
List / Sylt	29	1011.4	Regen	NNE	22	7.8	7.7	9.8	8.6	7.3	7	.	5	1937	14.8	2.11.1968	-3.0	2.11.1955	
Leck	17	1010.7	stark bew.	NE	18	7.9	7.6	10.2	8.4	6.9	7	.	4	1974	14.8	2.11.1984	-6.5	5.11.1995	
Husum	37	1009.4	Regen	ESE	22	8.1	7.6	10.3	8.1	6.8	6	0.8	11						
Schleswig	48	1010.8	Regen	ESE	14	8.0	7.3	10.9	8.6	7.2	6	1.4	2	1947	17.8	2.11.1968	-5.3	9.11.1948	
Kiel	31	1011.7	stark bew.	SE	14	7.9	7.2	11.6	9.1	7.1	7	1.4	0.3	1940	19.5	2.11.1968	-4.9	10.11.1981	
Westermarckd.	9	1012.7	stark bew.	SSE	22	8.1	6.6	12.6	10.1	7.7	7	5.1	0.3	1948	18.5	1.11.1968	-3.4	1.11.1955	
Arkona	42	1016.5	leicht bew.	S	22	7.0	3.7	11.2	9.2	7.0	5	2.8	.	1951	17.8	1.11.1968	-2.4	7.11.1970	
Norderney	16	1012.1	wolkig	NNW	40	10.4	7.6	9.2	9.3	8.8	8	0.3	3	1947	16.2	2.11.1968	-2.7	2.11.1955	
Brammshaven	11	1010.5	Regen	WSW	32	9.4	8.3	10.6	8.2	7.4	7	1.8	4	1949	18.4	2.11.1968	-4.3	2.11.1968	
Cuxhaven	12	1008.2	Regen	WSW	22	10.3	8.9	10.6	8.4	7.8	7	1.7	4	1946	18.3	2.11.1968	-3.5	8.11.1970	
Hamburg/Flugh.	15	1011.3	Regen	S	25	8.7	6.9	12.5	9.8	7.7	7	2.7	0.2	1891	20.2	2.11.1968	-7.0	1.11.1958	
Lübeck	15	1012.4	bedeckt	S	18	8.2	6.1	13.0	9.6	7.7	7	3.8	0.0	1890	19.9	1.11.1968	-7.3	10.11.1921	
Boltenhagen	17	1013.3	bedeckt	S	25	7.8	5.8	12.8	9.8	7.8	7	4.2	0.0	1951	19.1	1.11.1968	-5.2	3.11.1966	
Schwerin	68	1013.9	bedeckt	SSE	11	6.8	5.1	12.8	9.2	6.7	6	3.5	0.2	1946	19.1	1.11.1968	-5.7	5.11.1949	
Warnemünde	10	1014.2	stark bew.	SSE	14	7.2	3.2	13.7	9.9	6.8	5	3.9	.	1951	19.5	1.11.1968	-4.4	2.11.1966	
Teterow	50	1015.7	stark bew.	S	22	3.9	3.9	13.3	8.0	3.5	1	2.4	.	1947	18.6	1.11.1968	-4.9	5.11.1949	
Berth	7	1015.2	stark bew.	SSE	7	4.2	2.1	12.8	7.9	3.9	1	3.5	.	1967	21.8	1.11.1968	-6.7	8.11.1970	
Greifswald	6	1016.0	leicht bew.	S	14	4.8	2.8	13.4	9.9	4.7	1	3.1	0.0	1951	19.6	1.11.1968	-4.4	4.11.1997	
Ueckermünde	7	1017.3	bedeckt	S	11	7.1	5.7	14.4	10.3	7.1	6	1.8	0.0	1951	19.0	1.11.1968	-6.4	1.11.1966	
Emden	5	1012.8	Schauer	WNW	22	9.8	8.3	9.5	9.0	7.5	7	0.4	4	1947	17.6	2.11.1968	-4.8	1.11.1956	
Oldenburger	20	1012.7	stark bew.	WSW	18	9.1	7.5	10.3	8.4	7.7	8	1.3	4						
Bramen/Flugh.	5	1012.8	stark bew.	SW	18	9.2	8.9	11.5	8.3	6.9	6	2.3	3	1890	19.4	1.11.1968	-8.8	10.11.1908	
Softau	78	1014.1	Regen	SSW	14	7.6	6.5	12.2	8.6	6.7	6	2.2	1	1947	19.6	1.11.1968	-7.5	3.11.1949	
Boizenburg	46	1013.7	stark bew.	SSW	22	7.7	5.9	13.0	9.5	7.4	7	3.0	0.0	1951	20.1	1.11.1968	-6.6	1.11.1956	
Lüchow	18	1014.9	bedeckt	SSW	14	8.4	5.5	13.0	9.1	7.1	5	2.8	0.0	1955	21.1	1.11.1968	-7.7	1.11.1956	
Seehausen/Altm.	23	1015.6	stark bew.	S	11	5.8	2.9	14.0	9.4	3.9	3	3.3	.						
Marnitz	85	1015.5	stark bew.	S	11	6.5	2.9	13.5	9.0	6.2	3	2.9	.	1951	19.8	1.11.1968	-6.6	1.11.1956	
Neuruppin	39	1017.1	stark bew.	S	14	5.2	4.7	14.1	9.4	4.8	3	2.1	0.0	1958	18.7	1.11.1968	-5.8	8.11.1970	
Neubrandenburg	80	1016.5	stark bew.	S	18	6.2	4.2	12.9	10.0	5.2	4	3.1	.						
Angermünde	55	1017.1	wolkig	S	7	5.4	4.8	13.7	9.7	5.4	3	3.0	0.1	1951	21.1	1.11.1968	-7.6	1.11.1956	
Lingen	26	1015.1	wolkig	WSW	11	8.4	7.8	9.5	8.1	6.9	6	0.1	6	1951	18.5	1.11.1968	-7.1	4.11.1980	
Münst.-Osn./Flugh.	53	1016.2	stark bew.	WSW	18	8.6	7.8	10.0	8.4	7.2	6	1.0	4						
Osnabrück	97	1015.5	Regen	WSW	14	8.8	8.0	10.8	7.9	6.7	6	1.2	4	1952	20.2	1.11.1968	-6.6	4.11.1980	
Diepholz	43	1014.4	stark bew.	W	22	9.5	9.5	11.0	8.3	6.9	6	1.3	2	1952	19.6	1.11.1968	-7.0	4.11.1980	
Bad Seelze	139	1015.9	Regen	SSW	11	7.3	6.2	11.0	8.1	6.5	6	2.9	1	1935	20.7	1.11.1968	-6.0	4.11.1941	
Hannover/Flugh.	59	1015.1	Regen	SSW	22	7.8	6.1	12.4	9.4	7.5	6	1.7	0.9	1936	20.6	1.11.1968	-8.3	4.11.1980	
Braunschweig	88	1016.3	leicht bew.	SW	22	6.6	4.4	12.3	9.2	6.5	5	2.7	0.2	1891	21.5	1.11.1968	-8.5	8.11.1908	
Cardedege	48	1015.7	stark bew.	SSE	11	6.7	2.3	13.9	9.3	5.2	4	3.5	.	1947	21.0	1.11.1968	-9.3	1.11.1956	
Magdeburg	85	1017.1	bedeckt	SSE	11	5.1	2.9	12.7	7.9	2.1	-2	1.7	.	1947	20.6	1.11.1968	-8.3	1.11.1956	
Potsdam	100	1018.1	leicht bew.	SSW	14	3.0	2.2	13.2	9.3	2.9	1	1.1	0.0	1893	21.5	5.11.1899	-8.3	10.11.1908	
Berlin-Temp.	49	1018.0	leicht bew.	S	7	4.1	2.7	13.3	10.0	4.1	2	0.8	0.0	1876	20.5	1.11.1968	-8.8	10.11.1908	
Lindenberg	104	1018.5	leicht bew.	S	11	4.8	3.6	12.4	9.2	4.8	3	0.3	0.3	1947	19.8	1.11.1968	-8.0	1.11.1956	
Manschnow	16	1017.4	wolkig	S	7	6.0	4.4	13.0	9.9	6.0	4	0.1	0.3						
Düsseldorf/Flugh.	41	1019.0	Regen	W	22	8.3	6.4	10.5	8.6	7.5	7	1.6	0.2	1969	18.6	5.11.1994	-6.7	5.11.1995	
Bocholt	24	1017.1	stark bew.	W	14	9.4	8.1	9.3	8.1	7.1	6	0.7	2	1947	19.7	7.11.1955	-7.8	8.11.1980	
Essen	161	1019.5	SprÜhregen	WSW	22	7.3	6.5	9.8	7.8	6.6	6	1.6	0.4	1935	20.2	4.11.1994	-5.8	4.11.1980	
LÜdenscheid	392	1018.5	Regen	WSW	14	5.1	4.4	7.6	6.0	4.5	4	0.5	1						
Kahler Asten	859	-	Regen	WSW	25	1.7	1.7	3.9	2.5	1.0	1	0.3	1	1955	17.6	7.11.1965	-9.8	3.11.1980	
Bad Lipspringe	158	1017.3	Regen	WSW	14	7.2	5.7	10.9	8.4	6.4	6	3.0	3	1951	20.1	2.11.1968	-7.2	8.11.1980	
Kassel	233	1018.1	stark bew.	S	14	4.3	3.6	11.0	7.6	4.3	3	1.5	0.3	1951	20.7	1.11.1968	-5.0	5.11.1988	
Göttingen	171	1018.2	stark bew.	S	11	6.2	3.8	10.8	7.7	4.5	2	1.6	0.2	1947	20.6	1.11.1968	-11.0	2.11.1949	
Leinefelde	356	1017.7	wolkig	WSW	18	4.9	2.2	9.4	7.0	4.5	2	0.7	0.0	1957	19.7	1.11.1968	-6.4	2.11.1980	
Braunlage	610	1017.2	Regen	WSW	14	3.0	1.8	6.8	4.9	2.9	2	0.2	0.0	1936	18.8	9.11.1983	-8.6	3.11.1980	
Brocken	1153	-	in Wolken	WSW	54	-0.1	-0.3	2.0	0.3	-1.1	-1	0.2	0.2	Re	1951	17.0	2.11.1968	-13.0	3.11.1980
Artern	166	1018.4	stark bew.	SW	18	5.9	2.8	12.0	7.8	4.6	3	0.7	0.0	1954	21.8	1.11.1968	-7.6	1.11.1956	
Leipzig/Flugh.	149	1018.9	leicht bew.	S	11	4.2	2.1	11.3	8.1	3.3	1	0.1	0.0	1951	21.3	1.11.1968	-8.0	1.11.1956	
Wittenberg	106	1018.1	leicht bew.	WSW	11	3.9	2.4	12.6	8.3	3.7	2	0.1	0.0	1951	21.2	1.11.1968	-8.4	1.11.1956	
Oschatz	152	1019.3	leicht bew.	WSW	14	4.6	2.8	12.1	8.9	4.3	2	.	1						
Dresden/Flugh.	232	1019.7	leicht bew.	S	11	4.0	1.7	10.5	8.6	4.0	2	.	3	1917	19.1	2.11.1945	-7.7	1.11.1956	
Doberlug-Kir.	100	1019.0	leicht bew.	SW	14	3.9	2.6	12.9	9.2	3.7	2	0.1	0.9	1951	17.8	1.11.1968	-9.8	1.11.1956	
Cottbus	70	1018.9	leicht bew.	SW	7	5.5	3.6	13.0	10.0	5.5	2	.	0.7	1951	19.8	3.11.1968	-9.0	1.11.1956	
Görlitz	240	1018.9	leicht bew.	SSW	4	4.9	2.7	11.1	8.7	4.9	2	.	0.2	1951	18.4	3.11.1968	-7.8	1.11.1956	
Aachen	205	1020.7	Regen	WSW	18	7.1	4.5	9.7	7.6	6.9	5	2.1	0.0	1891	22.1	4.11.1994	-6.9	9.11.1908	
Nürnberg-Barw.	486	1021.0	bedeckt	W	14	4.6	2.4	7.0	4.6	2.8	1	0.8	2						
Köln-Bonn/Flugh.	100	1019.8	Regen	W	18	7.8	5.0												