

Amtsblatt des Deutschen Wetterdienstes

D 7311 A
ISSN 0936-5818

Schutzgebühr monatlich DM 30,25
einschließlich Versandkosten,
Einzelpreis DM 1,25
zuzüglich Versandkosten

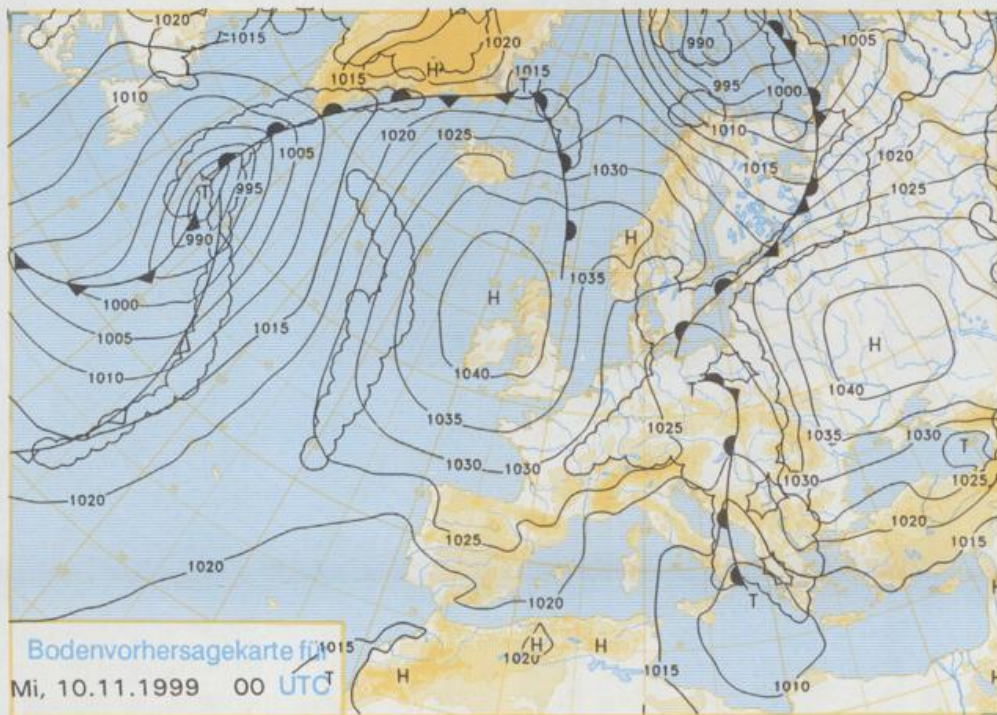
Druck und Verlag: Deutscher Wetterdienst
Frankfurter Straße 135, 63067 Offenbach
Postanschrift: 63004 (Postfach), Telefon: (069) 80 62 - 42 83
Telefax: 4152871, Telefax: (069) 80 62 - 41 23
LZB: BLZ 505 000 00 Kto.-Nr.: 505 01004

Erscheint täglich; nur Postbezug

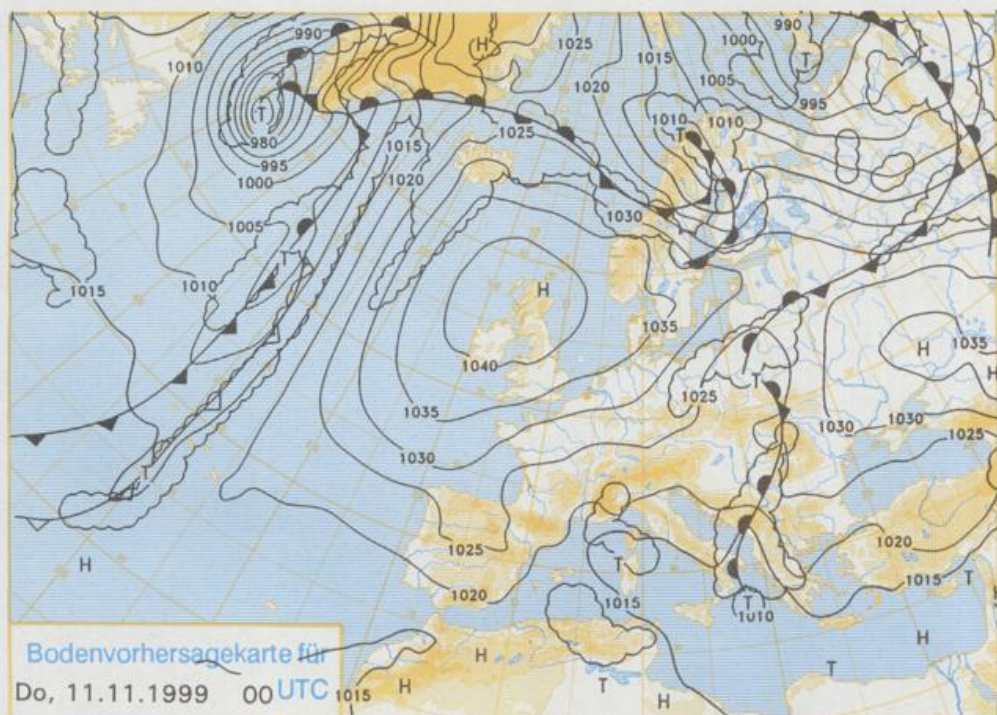
Jahrgang 1999

Montag, den 08. November

Nummer: 312



Stereographische Projektion 1 : 60 000 000 60°N



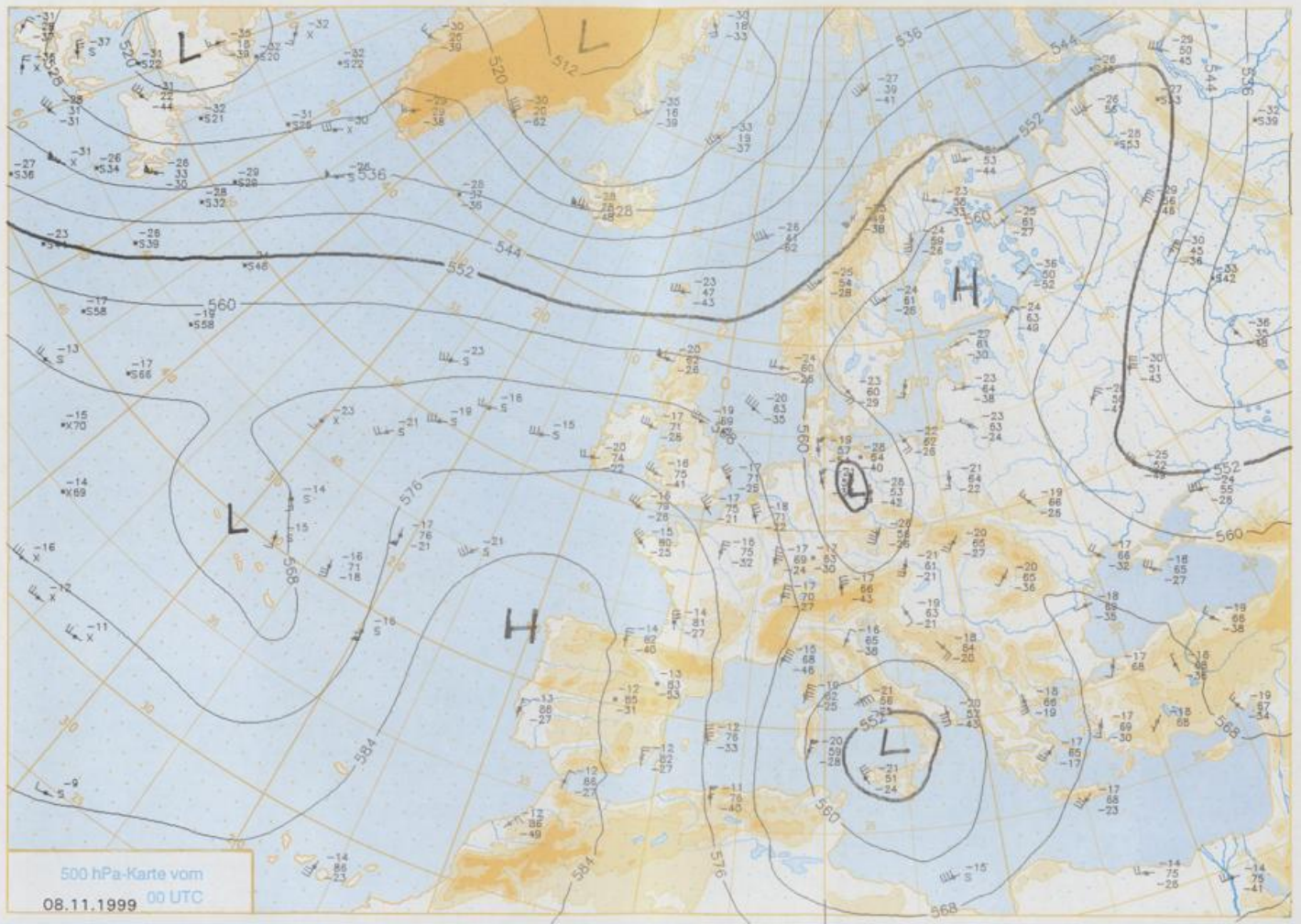
Deutschland-Vorhersage für Mittwoch, 10.11.1999

Zwischen zwei stabilen Hochdruckgebieten über den Britischen Inseln und über Osteuropa verbleibt Mitteleuropa im Bereich einer flachen Tiefdruckrinne. Ihr ist ein markantes Höhentief überlagert, das für wolken- und niederschlagsreiches Wetter sorgt.

Es ist den ganzen Tag über meist stark bewölkt, nur im Südosten sowie im äußersten Norden zeigen sich am Nachmittag Lücken in der Wolkendecke. Regen fällt anfangs vor allem im Osten Deutschlands, im Laufe des Tages weitet er sich auch in den Norden und Westen aus. In den Mittelgebirgsregionen Sachsens, Thüringens und Bayerns sowie am Alpenrand sinkt die Schneefallgrenze zeitweise bis auf 600 Meter ab. Die Frühtemperaturen liegen meist zwischen 2 und 5 °C, im Alpenvorland und in den Mittelgebirgen um 0 °C. Am Tage steigen die Werte auf 5 bis 9 °C, in Höhenlagen nur auf 2 °C an. Der Wind kommt aus Nordosten, im Süden ist er schwach, im Norden mäßig bis frisch.

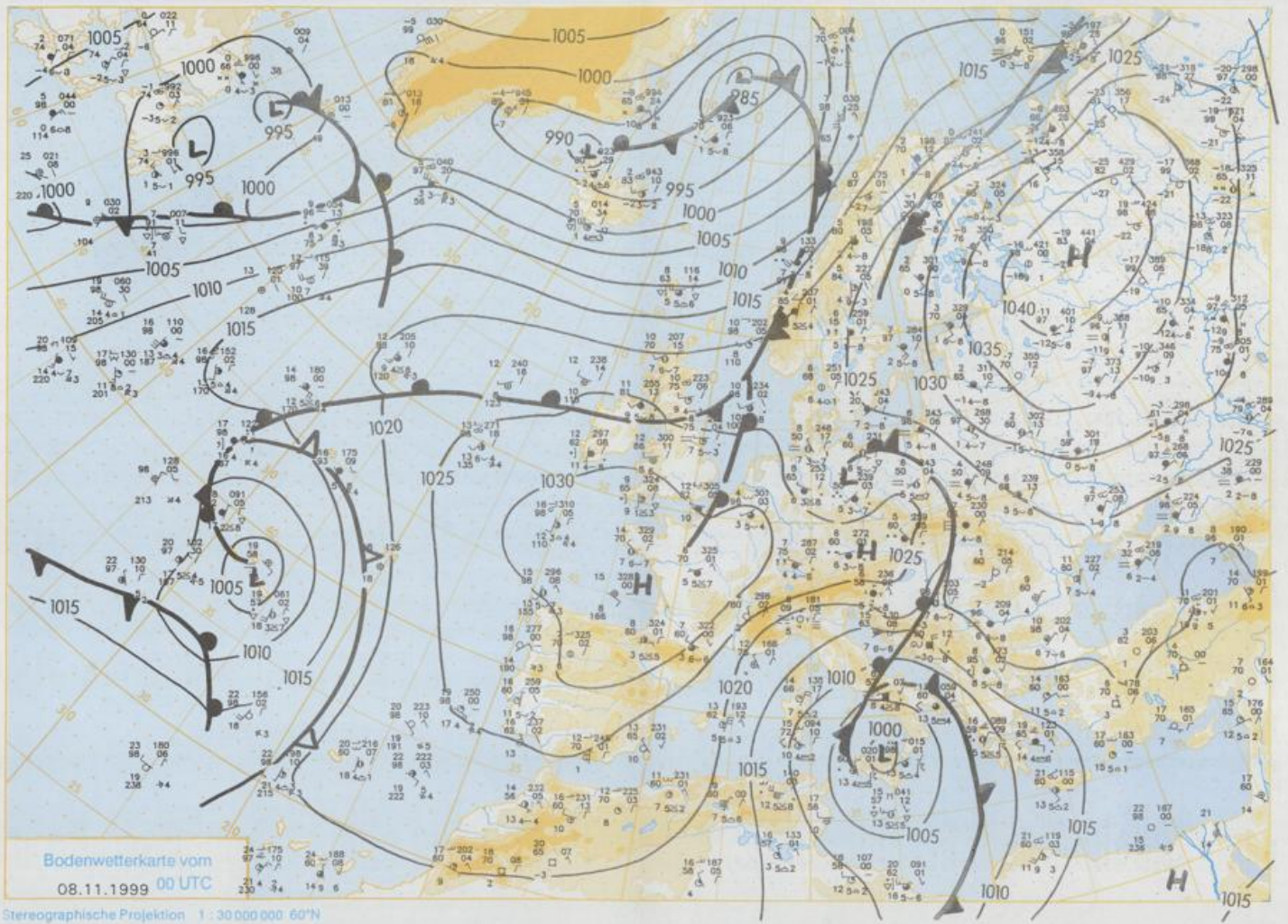
Weitere Aussichten für Donnerstag, 11.11.1999

Anfangs wolkig, vor allem in der Mitte und im Süden noch etwas Regen, in Höhenlagen Schnee, später im Norden Wolkenauflockerung. Tageshöchsttemperaturen meist zwischen 5 und 8 °C.



500 hPa-Karte vom
08.11.1999 00 UTC

Stereographische Projektion 1:30 000 000 60°N



Wettermeldungen von Montag, dem 8. November 1999 06 UTC

Station	Bar.- höhe (m)	Luftdr. red.NN (hPa)	Wetter	Wind	Temperatur (Grad C)					Nacht 5 cm	Sonne Vort. Std.	RR 24h mm	Schnee höhe cm	Extremwerte der Lufttemperatur in der Dekade vom 1.11. bis 10.11.				
					Tages		Mittel		Min					Max	Tmax	Datum	Tmin	Datum
					Max	Min	Max	Min										
Helgoland	8	1026.3	stark bew.	ENE	7	8.8	7.0	11.0	10.3	8.3	0	1.2	0.0	1952	15.5	2.11.1968	-0.2	3.11.1980
List / Sylt	29	1026.4	stark bew.	still	4	7.9	7.8	9.2	7.5	6.6	4	0.1	0.2	1937	14.8	2.11.1968	-3.0	2.11.1955
Leck	17	1026.8	stark bew.	E	4	7.1	6.9	9.4	7.3	6.0	5	0	0.0	1974	14.8	2.11.1984	-6.5	5.11.1995
Husum	37	1025.9	stark bew.	N	4	6.8	6.8	10.7	9.1	8.4	7	0	0.7					
Schleswig	48	1026.9	stark bew.	NNW	7	5.8	5.5	8.9	8.0	5.3	2	0	0.7	1947	17.8	2.11.1968	-5.3	9.11.1948
Kiel	31	1025.7	stark bew.	NW	11	7.5	7.5	9.2	8.5	7.2	7	0	0.8	1940	19.5	2.11.1968	-4.9	10.11.1981
Westermarckd.	9	1025.4	stark bew.	NNE	7	8.4	7.2	9.0	8.7	8.4	8	0	1	1948	18.5	1.11.1968	-3.4	1.11.1955
Arkona	42	1025.1	stark bew.	N	7	8.1	6.0	8.6	7.8	7.5	7	0.7	0.0	1951	17.8	1.11.1968	-2.4	7.11.1970
Norderney	16	1026.0	leicht bew.	NW	11	9.3	8.3	11.1	10.1	9.0	7	0.8	2	1947	16.2	2.11.1968	-2.7	2.11.1955
Bremerhaven	11	1026.6	wolkig	still	6.1	5.9	10.0	9.4	6.1	5.1	1	0.1	5	1949	18.4	2.11.1968	-4.3	2.11.1968
Cuxhaven	12	1026.1	leicht bew.	NNW	4	6.8	6.2	10.4	9.1	6.8	1	0	0.2	1948	18.3	2.11.1968	-3.5	8.11.1970
Härburg/Flugh.	93	1026.9	stark bew.	NW	11	7.8	7.8	10.7	9.1	7.7	7	0	0.6	1991	20.2	2.11.1968	-7.0	1.11.1955
Lübeck	15	1024.9	stark bew.	NNW	7	8.0	7.4	10.5	8.8	7.9	7	0	0.6	1890	19.8	1.11.1968	-7.3	10.11.1921
Boltenhagen	17	1025.1	bedeckt	N	14	8.8	7.7	9.1	8.6	8.5	7	0	1	1951	19.1	1.11.1968	-5.2	3.11.1966
Schwerin	68	1024.3	bedeckt	N	7	7.6	7.6	9.0	8.2	7.5	7	0	3	1946	19.1	1.11.1968	-5.7	5.11.1949
Warnemünde	10	1024.4	stark bew.	E	7	6.9	5.2	9.8	8.2	6.6	6	0.3	0.6	1951	19.5	1.11.1968	-4.4	2.11.1966
Teterow	50	1024.5	bedeckt	NNE	11	6.1	6.1	9.3	8.8	6.1	5	0.3	0.3	1947	18.6	1.11.1968	-4.9	5.11.1949
Barth	67	1024.5	Regen	NE	4	6.3	6.7	9.8	7.7	3.8	2	0.5	0.0	1967	21.8	1.11.1968	-6.7	8.11.1970
Großwald	6	1024.5	Regen	ENE	4	5.4	5.2	8.8	7.2	3.7	0	0.5	0.2	1951	19.6	1.11.1968	-4.4	4.11.1997
Ueckermünde	7	1025.0	bedeckt	ESE	4	5.5	5.0	9.2	7.3	4.3	2	0.1	0.0	1951	19.0	1.11.1968	-6.4	1.11.1966
Emden	5	1026.3	wolkig	W	7	7.7	7.5	11.5	9.2	6.6	4	1.3	1	1947	17.6	2.11.1968	-4.8	1.11.1956
Oldenburg	20	1026.9	stark bew.	W	4	7.1	7.1	11.1	9.1	5.0	4	0.1	0.8					
Bremen/Flugh.	5	1026.9	stark bew.	still	6.2	5.9	11.4	9.2	4.6	1	0.1	0.3		1890	19.4	1.11.1968	-8.8	10.11.1908
Soltau	78	1026.1	stark bew.	WNW	7	7.1	6.2	10.5	8.2	7.1	7	0.1	3	1947	19.6	1.11.1968	-7.5	3.11.1949
Bolzenburg	48	1025.4	Regen	NW	11	8.0	7.5	10.3	8.4	8.0	8	0	8	1951	20.1	1.11.1968	-6.6	1.11.1956
Lüchow	18	1024.6	Regen	NNW	11	7.8	6.7	9.8	7.7	3.8	7	0	8	1955	21.1	1.11.1968	-7.7	1.11.1956
Serehusen/Altm.	23	1023.7	bedeckt	N	11	7.9	7.2	10.0	8.4	7.9	8	0.2	5					
Maritz	85	1024.1	bedeckt	N	7	7.6	6.8	9.2	8.0	7.6	7	0.1	4	1951	19.8	1.11.1968	-6.6	1.11.1956
Neuruppin	39	1023.9	bedeckt	NE	7	7.7	7.5	10.2	7.9	7.6	7	0.4	2	1958	18.7	1.11.1968	-5.8	8.11.1970
Neubrandenburg	80	1024.2	bedeckt	ENE	7	6.0	5.4	8.7	7.0	5.9	6	0.2	0.0					
Angermünde	55	1023.9	stark bew.	still	6.3	5.7	8.2	6.6	5.6	3	0	0.0		1951	21.1	1.11.1968	-7.6	1.11.1956
Lingen	26	1027.0	Regen	SW	7	7.7	7.7	13.0	8.8	7.1	5	3.5	1	1951	18.5	1.11.1968	-7.1	4.11.1980
Münst.-Osn./Flugh.	53	1027.5	wolkig	WSW	7	7.5	7.5	12.2	8.4	6.0	4	1.5	3					
Garabrdick	97	1026.9	stark bew.	W	7	8.2	7.8	11.6	8.9	7.2	6	0.6	8	1952	20.2	1.11.1968	-6.6	4.11.1980
Dierholt	43	1026.5	stark bew.	WNW	11	8.2	8.1	12.1	9.4	7.4	7	1.6	1	1952	19.6	1.11.1968	-7.0	4.11.1980
Bad Salzungen	139	1026.3	stark bew.	WNW	7	8.3	7.4	10.5	8.4	7.7	7	0	8	1935	20.7	1.11.1968	-6.0	4.11.1941
Hannover/Flugh.	59	1026.0	bedeckt	NW	11	7.2	6.0	11.2	8.7	7.2	6	0.7	3	1936	20.6	1.11.1968	-8.3	4.11.1980
Braunschweig	88	1025.9	stark bew.	WNW	18	7.6	6.6	10.9	8.3	7.6	7	2.4	2	1891	21.5	1.11.1968	-8.5	8.11.1908
Gardleegen	48	1023.7	bedeckt	NW	7	8.2	6.9	9.9	8.2	7.8	7	0	8	1947	21.0	1.11.1968	-9.3	1.11.1955
Magdeburg	85	1024.1	Schneereggen	WNW	14	7.4	6.7	9.8	7.7	3.4	7	1.6	6	1936	17.8	9.11.1968	-6.7	8.11.1980
Potsdam	100	1023.7	Regen	S	11	7.0	6.7	9.8	8.6	6.2	5	0.4	0.8	1893	21.5	5.11.1899	-8.3	10.11.1908
Berlin-Temp.	49	1023.9	stark bew.	ESE	7	6.9	6.5	9.4	7.0	6.2	4	0.5	0.5	1876	20.5	1.11.1968	-8.8	10.11.1908
Lindenberg	104	1024.0	stark bew.	S	4	6.5	6.3	7.8	6.6	6.0	5	2.3	0.2	1947	19.8	1.11.1968	-8.0	1.11.1956
Manschnow	16	1023.7	stark bew.	E	4	6.3	5.5	8.4	6.9	6.0	4	3.2	0.0					
Düsseldorf/Flugh.	41	1029.1	stark bew.	S	4	5.8	3.7	9.9	8.9	5.6	5	0	4	1969	18.6	5.11.1994	-6.7	5.11.1995
Bocholt	24	1027.7	stark bew.	SSW	7	6.1	4.4	13.2	10.2	6.0	5	1.5	0.7	1947	19.7	7.11.1955	-7.8	8.11.1980
Essen	161	1029.9	wolkig	SSW	7	5.2	4.0	9.4	8.5	5.1	4	0	19	1935	20.2	4.11.1994	-5.8	4.11.1980
Lödingscheid	392	1028.7	stark bew.	W	4	3.5	2.4	6.7	4.2	3	0	0	19					
Kahler Asten	859	-	Schneereggen	WNW	18	2.6	2.6	3.8	3.2	2.5	3	0	12	1955	17.6	7.11.1995	-9.8	3.11.1980
Bad Lipspringe	158	1027.1	Regen	W	14	7.8	7.1	9.8	8.0	6.8	6	0.1	6	1951	20.1	2.11.1968	-7.2	8.11.1980
Kassel	233	1026.3	Regen	W	11	7.6	6.6	8.5	6.7	6.2	5	0.2	5	1951	20.7	1.11.1968	-5.0	5.11.1988
Göttingen	171	1026.5	stark bew.	W	4	6.0	5.0	9.3	7.4	6.0	4	1.3	4	1947	20.6	1.11.1968	-11.0	2.11.1949
Leinefelde	356	1026.1	bedeckt	W	11	6.4	5.3	8.4	6.2	6.1	5	0.6	2	1957	19.7	1.11.1968	-6.4	2.11.1980
Braunlage	87	1025.2	bedeckt	NW	11	4.5	3.1	8.1	6.1	4.1	4	0	8	1951	17.8	9.11.1968	-6.7	8.11.1980
Brocken	1153	-	in Wolken	NNW	43	1.0	0.3	7.7	0.9	0.7	0	0	7	1951	17.0	2.11.1968	-13.0	3.11.1980
Artern	166	1025.4	stark bew.	WSW	7	6.8	6.1	8.7	7.3	6.7	5	0.1	0.9	1954	21.8	1.11.1968	-7.6	1.11.1956
Leipzig/Flugh.	149	1024.6	Regen	WSW	14	7.2	5.9	8.7	6.6	6.7	6	0.1	2	1951	21.3	1.11.1968	-8.0	1.11.1956
Wittenberg	106	1023.4	Regen	W	7	7.2	7.0	9.4	7.0	6.6	6	0.5	3	1951	21.2	1.11.1968	-8.4	1.11.1956
Oschatz	152	1024.6	Regen	WSW	18	7.0	6.6	8.4	6.5	6.2	5	1.3	3					
Dresden/Flugh.	222	1024.9	Regen	WSW	11	6.4	5.6	7.8	6.5	5.3	6	2.8	0.8	1917	19.1	2.11.1945	-7.7	1.11.1956
Dobersberg-Kir.	100	1024.2	stark bew.	SW	11	7.4	6.8	8.8	6.6	6.7	6	1.7	0.1	1951	17.8	1.11.1968	-8.8	1.11.1956
Cottbus	70	1024.2	Regen	S	4	6.9	5.8	9.0	7.6	6.9	6	2.7	0.0	1951	19.8	3.11.1968	-9.0	1.11.1956
Görlitz	240	1024.2	Regen	SSW	14	6.1	4.7	8.1	6.3	5.9	5	2.1	0.3	1951	18.4	3.11.1968	-7.8	1.11.1956
Aachen	205	1029.0	wolkig	SW	11	6.1	4.2	8.1	7.3	5.0	3	0	3	1891	22.1	4.11.1994	-6.9	9.11.1908
Nürnberg-Barw.	486	1029.4	stark bew.	SW	7	3.7	2.0	5.9	5.4	2.9	2	0	1					
Köln-Bonn/Flugh.	100	1029.3	stark bew.	ENE	4	5.5	4.4	9.0	8.6	5.4	5	0	7	1957</				