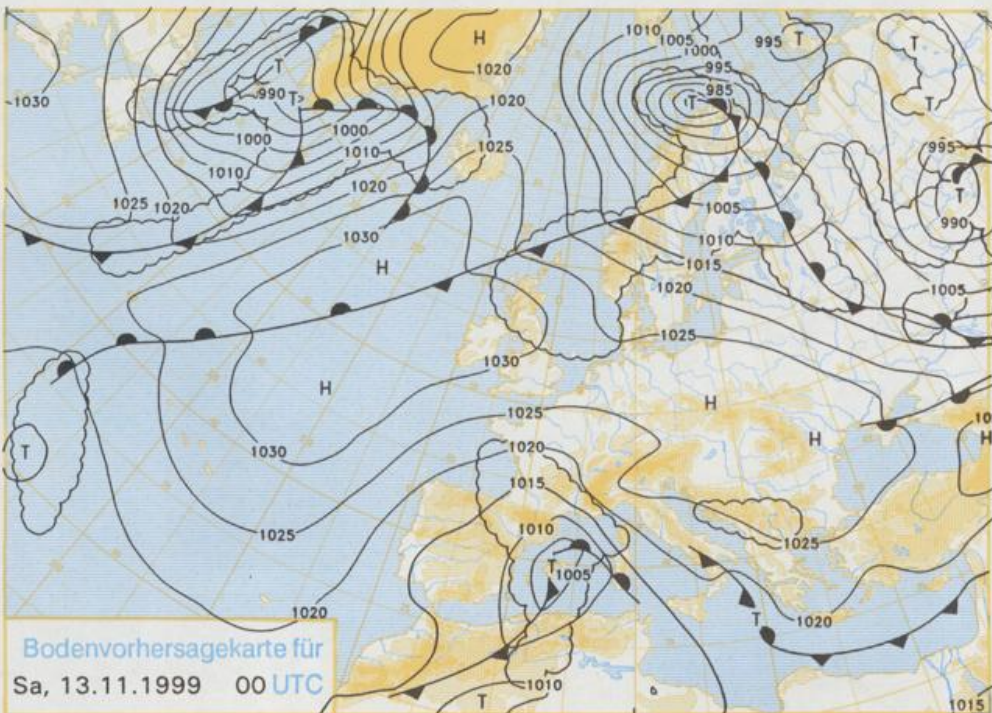


Stereographische Projektion 1 : 60 000 000 60°N



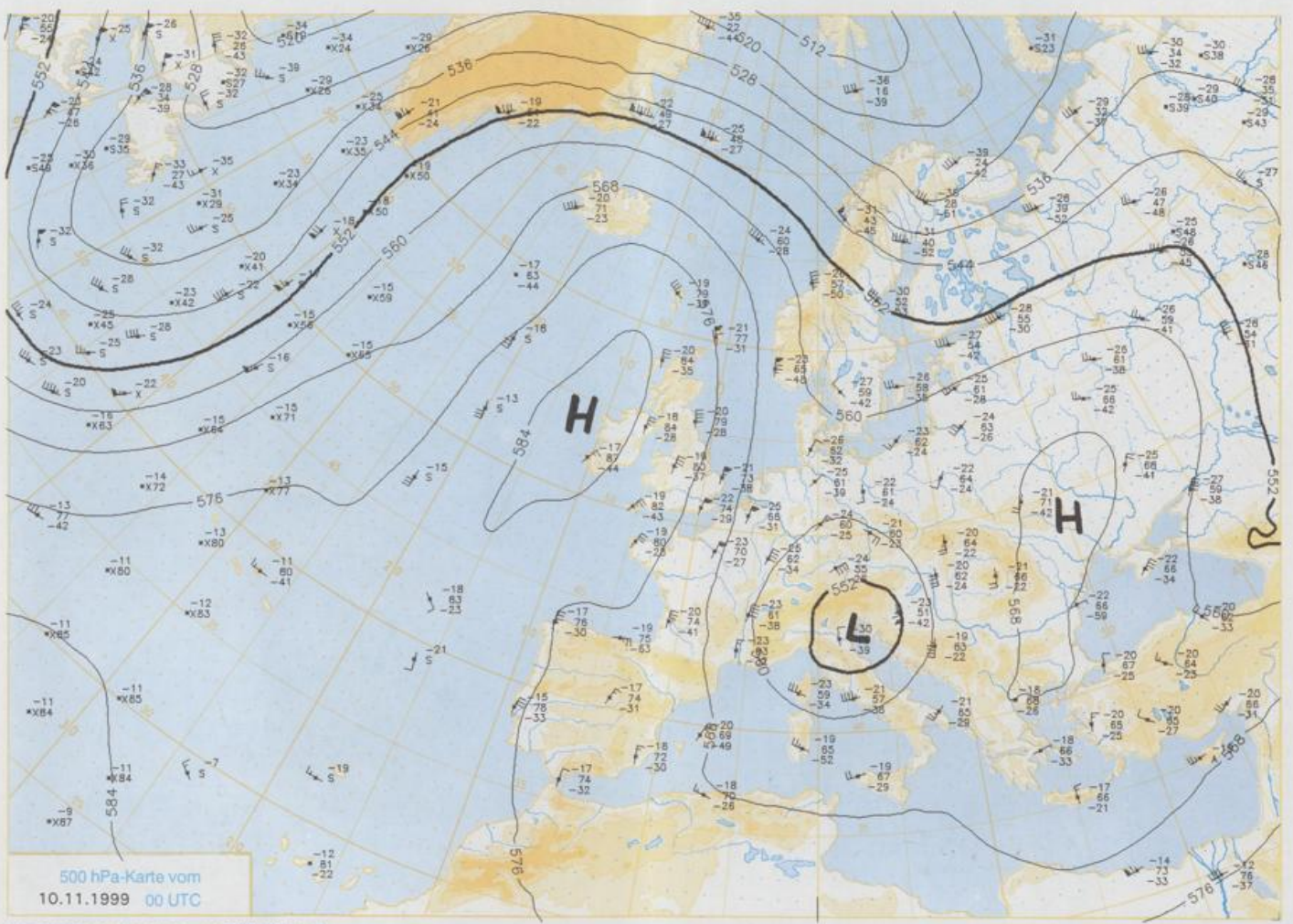
Deutschland-Vorhersage für Freitag, 12.11.99

Ein Hoch erstreckt sich von den Britischen Inseln über Mitteleuropa hinweg zum Schwarzen Meer. Frontensysteme werden über Island und Skandinavien nach Osteuropa gesteuert.

In den Frühstunden ist es bei Temperaturen zwischen null und -5°C teils neblig, teils klar. In Alpennähe gibt es über einer Schneedecke mäßigen Frost bis -9°C. Tagsüber lösen sich Nebel und Hochnebel gebietsweise auf, und die Sonne kommt hervor. Auch im Norden scheint mitunter die Sonne. Es bleibt überall trocken. Die Temperatur steigt auf 5 bis 9°C. Vor allem in der Mitte und im Süden ist es jedoch verbreitet den ganzen Tag neblig oder trüb, dort werden nur Werte um 2°C erreicht. Der Wind weht meist schwach aus unterschiedlichen Richtungen, im Süden frischt er im Tagesverlauf etwas auf.

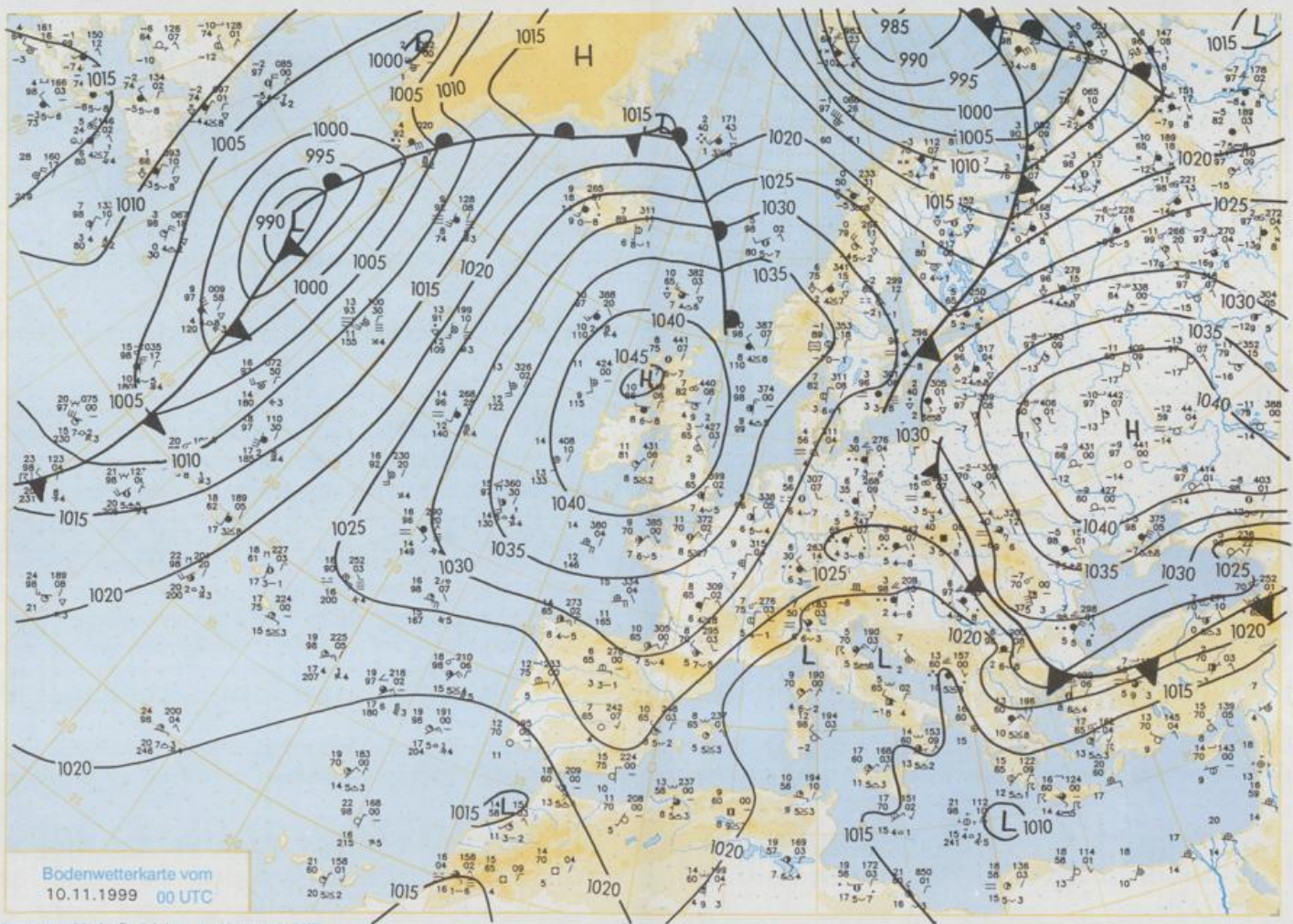
Weitere Aussichten für Samstag, 13.11.99

Nach Frühtemperaturen zwischen -2°C und örtlich über der Schneedecke -8°C tagsüber teils heiter, teils neblig-trübe. Überall niederschlagsfrei. Tageshöchsttemperaturen zwischen 5 und 9°C, in Nebelgebieten nur um 2°C. Meist schwachwindig.



500 hPa-Karte vom
10.11.1999 00 UTC

Stereographische Projektion 1 : 30 000 000 60°N



Stereographische Projektion 1 : 30 000 000 80°N

Wettermeldungen von Mittwoch, dem 10. November 1999 06 UTC

Station	Bar.-höhe (m)	Luftdr. red. NN (hPa)	Wetter	Wind km/h	Deutschland							Sonne Vort. Std.	RR 24h mm	Schnee höhe cm	Extremwerte der Lufttemperatur in der Dekade vom 1.11. bis 10.11.				
					Temperatur (Grad C)		Nacht 5 cm	Tages Max	Mittel	Min	Tages Min				Tages Max	Tages Min	Tages Max	Tages Min	
					Luft 2 m	Tau punkt													
Helgoland	8	1031.6	leicht bew.	N	36	9.2	5.8	12.0	10.7	9.1	8	1.8	1	1952	15.5	2.11.1968	0.2	3.11.1980	
Liek / Sylt	29	1033.0	wolkenlos	NNE	29	5.3	4.9	11.0	9.0	5.2	3	2.4	0.9	1937	14.8	2.11.1968	-3.0	2.11.1955	
List	17	1032.4	leicht bew.	N	22	3.5	3.5	11.0	6.8	2.3	1	1.4	2	1974	14.8	2.11.1984	-6.5	5.11.1995	
Husum	37	1030.6	leicht bew.	N	14	1.8	1.8	10.6	6.3	1.3	-1	2.0	1						
Schleswig	48	1031.7	leicht bew.	N	11	3.5	3.5	9.9	5.7	2.5	0	1.0	0.1	1947	17.8	2.11.1968	-5.3	9.11.1948	
Kiel	31	1030.3	stark bew.	N	18	7.5	7.5	7.3	4.2	4.0	1	0.9	0.1	1940	19.5	2.11.1968	-4.9	10.11.1981	
Westermarckd.	9	1029.8	Regen	NNE	22	8.4	7.3	8.9	7.9	8.0	7		0.1	1948	18.5	1.11.1968	-3.4	1.11.1955	
Arkona	42	1029.3	leicht bew.	NE	36	7.6	4.7	9.2	7.8	6.7	6			1951	17.8	1.11.1968	-2.4	7.11.1970	
Norderney	16	1031.7	leicht bew.	NNE	36	9.4	4.8	11.1	10.4	9.3	8	2.0	3	1947	16.2	2.11.1968	-2.7	2.11.1955	
Bremerhaven	11	1030.8	wolkenlos	N	11	5.8	4.3	10.6	7.6	5.7	4	0.7	0.0	1949	18.4	2.11.1968	-4.3	2.11.1966	
Cuxhaven	12	1031.1	leicht bew.	N	25	6.7	4.7	10.7	8.8	6.7	5	2.5	0.1	1946	18.3	2.11.1968	-3.5	8.11.1970	
Hamburg/Flugh.	15	1029.4	stark bew.	NNW	11	5.8	5.3	8.7	5.0	3.8	2	0.8	1	1891	20.2	2.11.1968	-7.0	1.11.1956	
Lübeck	15	1029.2	bedeckt	N	7	6.8	6.8	7.2	6.0	0.9	-1	0.1	0.2	1890	19.8	1.11.1968	-7.3	10.11.1921	
Boitenhagen	17	1029.3	wolkig	NNE	22	7.9	6.5	6.6	7.2	6.6	6		0.0	1951	19.1	1.11.1968	-5.2	3.11.1966	
Schwerin	68	1028.6	wolkig	N	11	5.7	5.7	7.5	6.6	5.6	2		0.0	1948	19.1	1.11.1968	-5.7	5.11.1949	
Warnemünde	10	1028.7	bedeckt	NE	22	6.2	7.2	9.1	8.0	6.7	6		0.0	1951	19.5	1.11.1968	-4.4	2.11.1966	
Teterow	50	1028.4	wolkig	N	11	6.6	6.6	9.7	6.9	5.5	5	0.4		1947	18.6	1.11.1968	-4.9	5.11.1949	
Barth	7	1028.8	wolkig	NE	11	7.8	6.4	9.7	7.6	6.4	6	0.1	0.0	1967	21.8	1.11.1968	-6.7	8.11.1970	
Greifswald	6	1028.1	Sprühregen	NE	25	8.3	6.3	9.0	7.8	7.0	6		0.0	1951	19.8	1.11.1968	-4.4	4.11.1997	
Uckermünde	7	1028.1	Regen	E	11	7.4	6.9	8.2	8.0	7.4	8		6	1951	19.0	1.11.1968	-6.4	1.11.1966	
Emden	5	1031.3	leicht bew.	N	11	4.6	3.2	11.5	8.4	4.5	2	1.5	2	1947	17.6	2.11.1968	-4.8	1.11.1956	
Oldenburg	20	1031.1	leicht bew.	N	11	5.6	5.0	10.2	5.4	5.1	3	0.3	2						
Bremen/Flugh.	5	1030.4	bedeckt	NNE	14	4.6	4.6	9.7	4.6	4.4	3	0.1	0.2	1890	19.4	1.11.1968	-8.8	10.11.1908	
Soitau	78	1029.7	bedeckt	N	11	5.8	5.5	8.3	5.4	5.7	5	2.2	0.5	1947	19.6	1.11.1968	-7.5	3.11.1949	
Boizenburg	46	1029.4	bedeckt	NNW	7	5.7	5.7	7.2	5.9	5.1	4	0.9	0.2	1951	20.1	1.11.1968	-6.6	1.11.1956	
Lüchow	18	1028.6	bedeckt	N	11	6.5	6.5	6.1	5.6	5.4	5		0.0	1955	21.1	1.11.1968	-7.7	1.11.1956	
Seehausen/Altm.	23	1028.1	bedeckt	N	11	6.9	6.2	9.1	6.6	5.6	6		0.0						
Smardt	85	1028.5	stark bew.	N	7	6.5	6.5	9.7	6.6	5.2	5			1951	19.8	1.11.1968	-6.6	1.11.1956	
Neuruppin	39	1027.3	Sprühregen	NNE	18	7.2	6.8	9.2	8.2	6.8	6		3	1958	18.7	1.11.1968	-5.8	8.11.1970	
Neubrandenburg	80	1027.9	bedeckt	NNE	18	7.0	6.5	8.4	7.3	6.4	6		6						
Angermünde	55	1026.9	Regen	NE	14	6.7	6.7	8.2	7.0	6.5	6		6	1951	21.1	1.11.1968	-7.6	1.11.1956	
Lingen	26	1030.4	leicht bew.	N	11	6.3	5.5	10.3	8.0	6.3	5		2	1951	18.5	1.11.1968	-7.1	4.11.1980	
Münst.-Osn./Flugh.	53	1029.8	wolkig	N	14	6.3	5.9	9.1	7.4	6.1	4		2						
Osnabrück	97	1029.6	stark bew.	NNE	11	6.3	5.9	8.8	7.3	6.3	5		1	1952	20.2	1.11.1968	-6.6	4.11.1980	
Diepholz	43	1029.9	stark bew.	N	11	5.7	5.6	8.7	6.0	5.4	2		0.7	1952	19.6	1.11.1968	-7.0	4.11.1980	
Bad Salzuflen	139	1028.7	stark bew.	N	11	6.1	4.8	8.5	5.7	5.1	5	1.0	0.9	1935	20.7	1.11.1968	-6.0	4.11.1941	
Hannover/Flugh.	59	1028.7	bedeckt	N	11	5.8	5.8	6.4	5.2	5.5	6		0.3	1936	20.6	1.11.1968	-8.3	4.11.1980	
Braunschweig	88	1028.6	bedeckt	N	11	6.1	5.6	6.8	5.8	5.4	6		0.0	1891	21.5	1.11.1968	-8.5	8.11.1908	
Gardelegen	48	1027.4	Regen	N	11	7.0	6.0	8.0	6.3	5.4	5		0.0	1947	21.0	1.11.1968	-9.3	1.11.1956	
Magdeburg	85	1027.4	Regen	N	11	6.2	6.0	8.2	6.7	5.1	5		3	1947	20.6	1.11.1968	-8.3	1.11.1956	
Potsdam	100	1026.7	Regen	NNE	11	6.9	6.8	8.4	7.5	6.8	7		2	1893	21.5	5.11.1899	-8.3	10.11.1908	
Berlin-Temp.	49	1026.3	Regen	NE	14	7.0	6.6	8.3	7.5	6.8	7		2	1876	20.5	1.11.1968	-8.8	10.11.1908	
Lindenberg	104	1026.3	Regen	NE	7	6.1	5.7	6.7	6.4	6.0	6		2	1947	19.8	1.11.1968	-8.0	1.11.1956	
Manschnow	18	1026.3	Sprühregen	ENE	11	6.2	5.6	7.4	6.7	6.2	6		0.6						
Düsseldorf/Flugh.	41	1029.7	stark bew.	N	14	7.5	6.2	10.8	9.0	7.2	6	1.3	1	1969	18.6	5.11.1994	-6.7	5.11.1995	
Bocholt	24	1029.9	wolkig	N	11	6.8	5.3	10.3	7.7	5.7	4		2	1947	19.7	7.11.1955	-7.8	8.11.1980	
Essen	161	1030.6	stark bew.	N	14	6.9	6.1	9.6	8.4	6.8	6	0.3	2	1935	20.2	4.11.1994	-5.8	8.11.1980	
Lüdenscheid	392	1028.5	stark bew.	N	14	5.2	4.3	7.3	6.4	5.2	5		0.9	5					
Kahler Asten	859	-	Regen	N	25	1.9	1.8	2.8	2.4	1.4	1		0.5	0.3	1955	17.6	7.11.1965	-9.8	3.11.1980
Bad Lippspringe	158	1028.5	stark bew.	N	11	6.8	5.3	7.4	5.8	6.5	6		0.3	0.8	1951	20.1	2.11.1968	-7.2	8.11.1980
Kassel	233	1026.9	Regen	N	18	6.0	4.7	7.5	6.2	6.0	5		0.2	0.3	1951	20.7	1.11.1968	-5.0	5.11.1988
Göttingen	171	1027.5	Regen	N	18	6.0	5.4	8.1	6.6	6.0	6		0.7	1947	20.6	1.11.1968	-11.0	2.11.1949	
Leinefelde	356	1026.9	Regen	N	18	5.1	4.8	6.3	5.0	4.2	4		3	1957	19.7	1.11.1968	-6.4	2.11.1980	
Braunlage	610	1026.6	Regen	NNE	14	3.9	2.8	5.2	4.1	3.3	3		1	1936	18.8	9.11.1983	-8.6	3.11.1980	
Brocken	1153	-	Schneefall	NNE	50	0.0	-0.2	1.0	0.0	-0.4	-0		6	1	1951	17.0	2.11.1968	-13.0	3.11.1980
Artern	168	1026.4	Regen	NNE	18	6.3	5.4	7.6	7.1	6.1	5		2	1954	21.8	1.11.1968	-7.6	1.11.1956	
Leipzig/Flugh.	149	1025.8	Regen	N	11	6.2	5.7	7.9	7.0	5.9	6		25	1951	21.3	1.11.1968	-8.0	1.11.1956	
Wittenberg	106	1025.9	Regen	N	7	6.6	6.4	8.1	7.2	6.5	6		9	1951	21.2	1.11.1968	-8.4	1.11.1956	
Oschatz	152	1025.6	Regen	NNE	11	5.9	5.9	7.1	6.5	5.9	6		9						
Dresden/Flugh.	232	-	Regen	NNE	14	5.6	5.4	6.2	6.0	5.6	6		9	1917	19.1	2.11.1945	-7.7	1.11.1956	
Doberlug-Kir.	100	1025.8	Regen	NNE	11	6.2	5.8	7.1	6.7	6.2	6		7	1951	17.8	1.11.1968	-9.8	1.11.1956	
Cottbus	70	1025.7	Regen	NNE	7	6.5	5.8	7.1	6.9	6.5	6		7	1951	19.8	3.11.1968	-9.0	1.11.1956	
Görlitz	240	1024.3	Regen	NE	14	5.4	4.8	6.3	6.0	5.3	5		4	1951	18.4	3.11.1968	-7.8	1.11.1956	
Aachen	205	1030.2	Schauer	NNE	11	6.6	6.5	10.0	8.6	6.3	6	0.3	5	1891	22.1	4.11.1994	-6.9	9.11.1908	
Nürburg-Barw.	486	1028.2	Regen	NNE	22	4.8	4.2	7.3	6.0	4.5	5		0.5	3					
Köln-Bonn/Flugh.	100	1028.9	wolkig	NNW	18	6.9	6.7	10.6	8.0	6.4	4	2.3	0.4	1957	20.2	1.11.1968	-10.1	3.11.1980	
Bendorf	129	1027.7	Regen	NNW	4	7.0	5.7												