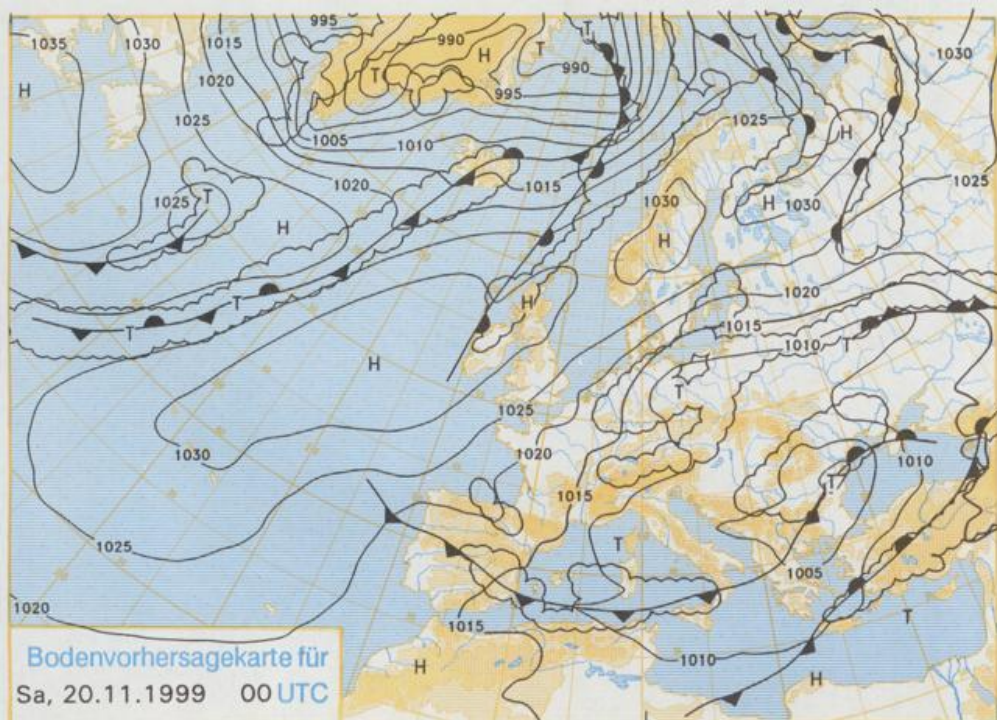


Deutschland-Vorhersage
für Freitag, 19.11.1999

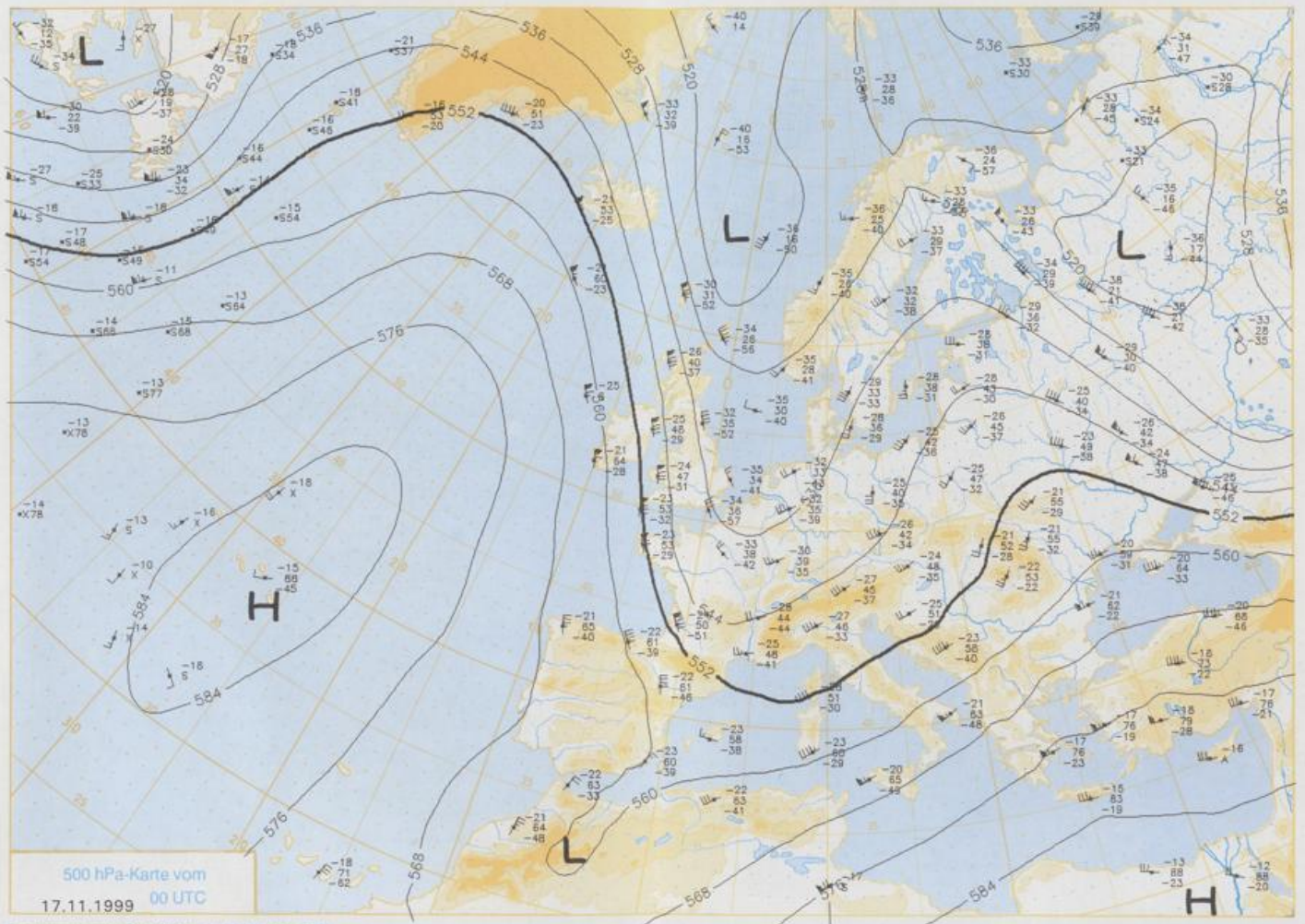
Das in der Bodenvorhersagekarte erkennbare Tiefdruckgebiet zieht langsam nach Osten ab, doch bleibt noch immer höhenkalte Luft über Deutschland wetterbestimmend. So ist es durchweg stark bewölkt bis bedeckt mit nur wenigen Lücken im Nordwesten des Vorhersagegebietes. Dort gibt es einzelne, an der Ostseeküste und im Rheinland häufigere Regenschauer. Die Temperaturen bewegen sich zwischen 0 und 5°C. Im Süden und Osten schneit es bei Temperaturen in den Niederungen nur wenig über, im mittleren und höheren Bergland unter dem Gefrierpunkt. Auch die Frühtemperaturen liegen nur geringfügig unter den Mittagswerten. Der Wind weht im Norden frisch bis stark aus nördlichen, in den anderen Bereichen schwach aus unterschiedlichen Richtungen.

Stereographische Projektion 1 : 60 000 000 60°N



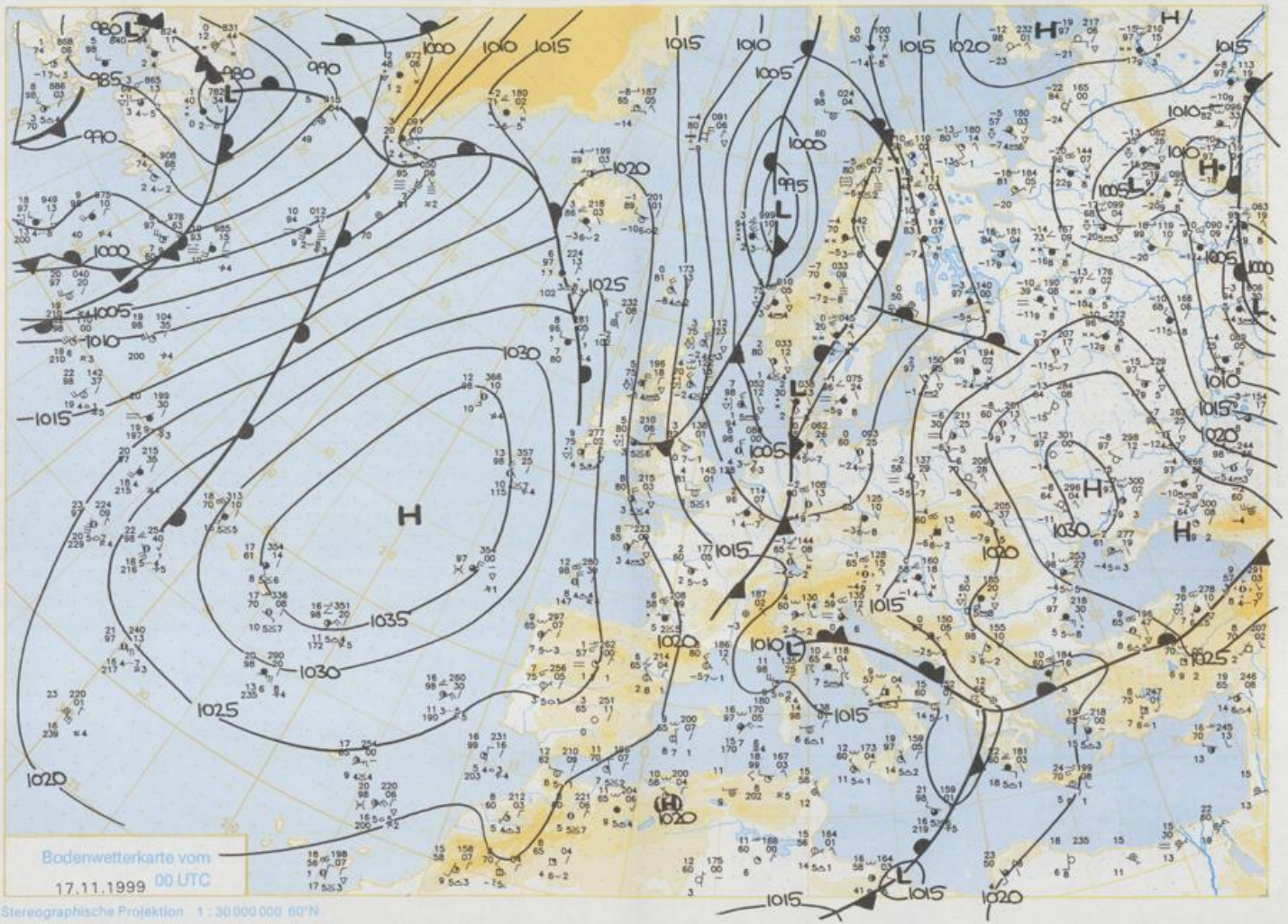
Weitere Aussichten für
Samstag, 20.11.1999

Wechselnde, meist starke Bewölkung, gelegentlich etwas Schnee. Temperaturen wenig geändert.



500 hPa-Karte vom
17.11.1999 00 UTC

Stereographische Projektion 1:30000000 60°N



Stereographische Projektion 1:30 000 000 60°N

Wettermeldungen von Mittwoch, dem 17. November 1999 06 UTC

Station	Bar.-höhe (m)	Luftdr. red.NN (hPa)	Wetter	Deutschland										Sonne Vord. St.	RR 24h mm	Schnee höhe cm	Extremwerte der Lufttemperatur in der Dekade vom 11.11. bis 20.11.			
				Wind km/h	Temperatur (Grad C)			Nacht 5 cm	Tmax	Datum	Tmin	Datum								
					Luft 2 m	Tau-punkt	Mittel													
Helgoland	8	1002.4	wolkig	NW	25	6.6	3.9	4.5	3.9	3.1	3	0.9	5	1952	13.6	12.11.1977	-2.6	18.11.1965		
List / Sylt	29	999.8	Regen	NW	50	5.0	4.1	5.5	4.1	3.1	2	0.7	6	1937	13.2	11.11.1977	-4.4	16.11.1965		
Leck	17	1001.0	stark bew.	SSW	14	4.1	3.9	2.1	0.8	0.1	-0	0.6	2	1974	13.2	11.11.1977	-7.4	20.11.1988		
Husum	37	1002.1	stark bew.	S	11	2.6	2.6	1.5	0.1	-1.2	-3									
48	1002.0	Sprühregen	SSW	14	0.9	0.5	1.1	-0.1	-0.5	-1	0.6	0.5	1947	14.6	11.11.1986	-7.7	16.11.1965			
Kiel	31	1002.5	stark bew.	SSW	14	0.3	0.0	2.0	0.1	-0.4	-1	1.8	0.0	1940	15.4	11.11.1986	-6.2	14.11.1983		
Westermarkdf.	9	1002.9	Regen	S	14	0.2	-1.3	2.0	0.8	-0.8	-2	1.9	0.0	1948	13.5	11.11.1986	-6.8	14.11.1965		
Arkona	42	1005.4	leicht bew.	SW	18	-2.7	-4.2	2.8	1.1	-2.7	-4	2.2		1951	13.0	11.11.1986	-7.5	17.11.1965		
Norderney	16	1004.2	Schauer	SW	18	5.4	3.7	2.1	1.5	1.6	2	0.7	2	1947	13.7	12.11.1977	-4.8	18.11.1965		
Brarmerhaven	11	1004.4	Regen	WSW	29	3.7	3.6	2.6	0.7	0.3	-1	1.3	0.8	1949	16.3	11.11.1986	-5.9	15.11.1968		
Cuxhaven	12	1003.7	Regen	SW	14	4.2	3.8	1.8	-0.2	-0.3	-2	0.5	5	1946	16.3	11.11.1986	-5.4	19.11.1965		
Hamburg/Flugh.	15	1004.2	bedeckt	SW	14	1.0	-0.1	3.0	-0.4	-2.1	-4	1.9		1891	16.3	11.11.1986	-11.0	17.11.1919		
Lübeck	15	1003.8	Schn.Gries.	SSW	11	-0.7	-2.0	2.7	-2.1	-3.6	-8	3.0	0.0	1890	16.0	11.11.1986	-14.3	17.11.1919		
Boltenhagen	17	1003.9	Schn.Gries.	S	18	-1.3	-2.4	2.4	-0.9	-3.1	-5	2.7	0.0	1951	15.8	17.11.1986	-7.7	17.11.1965		
Schwerin	68	1004.5	Schneefall	SSW	14	-2.4	-2.4	2.7	-0.9	-4.1	-5	3.2	0.0	1946	15.4	11.11.1986	-8.3	19.11.1965		
Warnemünde	10	1004.0	stark bew.	S	11	-2.4	-4.5	3.3	0.3	-3.1	-4	2.1		1951	14.8	11.11.1986	-9.3	18.11.1965		
Teterow	50	1005.8	leicht bew.	S	18	-5.0	-5.0	4.4	-1.3	-5.2	-8	6.1		1947	14.5	11.11.1986	-8.9	18.11.1965		
Barth	7	1004.5	leicht bew.	S	7	-3.2	-4.9	3.3	-0.6	-3.2	-5	4.5		1967	16.0	12.11.1986	-7.7	20.11.1971		
Greifswald	6	1005.4	leicht bew.	S	11	-2.7	-3.9	3.4	-0.6	-2.7	-6	5.2		1951	15.4	11.11.1986	-9.5	17.11.1965		
Ueckermünde	7	1006.7	leicht bew.	S	14	-2.1	-2.7	3.0	-0.8	-2.2	-4	5.7		1951	14.6	11.11.1977	-11.6	17.11.1965		
Emden	5	1004.8	Regen	SW	18	3.3	2.7	1.5	0.8	1.2	1	1.4	0.7	1947	14.7	19.11.1970	-11.1	16.11.1965		
Oldenburg	20	1005.7	bedeckt	WSW	18	1.9	1.9	2.7	0.4	0.1	-1	2.6	0.1							
Bramen/Flugh.	5	1005.1	stark bew.	WSW	18	1.9	1.6	2.2	-1.5	-2.1	-4	2.8		1890	16.6	16.11.1895	-11.7	17.11.1919		
Soi tau	78	1005.8	bedeckt	WSW	14	0.6	0.1	3.0	-2.2	-2.9	-5	3.9	0.0	1947	15.7	11.11.1986	-11.1	16.11.1965		
Boizenburg	46	1005.1	bedeckt	SSW	11	-0.7	-1.5	3.7	-1.9	-3.4	-6	5.1	0.0	1951	15.2	15.11.1974	-8.1	15.11.1965		
Lüchow	18	1005.9	Schneefall	SSW	11	-1.0	-1.8	2.9	-2.9	-5.4	-7	6.7	0.0	1955	15.5	15.11.1974	-10.0	15.11.1965		
Seehausen/Altm.	23	1006.2	Schn.Sterne	SSW	14	-1.3	-3.2	3.4	-3.4	-6.7	-9	6.9	0.0							
Marnitz	85	1006.0	Schn.Gries.	S	11	-3.0	-4.6	3.1	-2.5	-4.6	-10	6.5	0.0	1951	15.0	11.11.1986	-10.7	15.11.1965		
Neuruppin	39	1007.0	stark bew.	S	18	-3.6	-3.9	3.7	0.0	-4.0	-5	7.5		1958	15.1	11.11.1977	-6.6	20.11.1971		
Neubrandenburg	80	1006.2	leicht bew.	SSW	22	-3.5	-4.5	3.2	-0.2	-3.5	-4	6.1								
Angermünde	55	1007.0	leicht bew.	SSW	11	-2.7	-4.2	2.5	-0.8	-2.8	-5	6.8		1951	15.1	11.11.1977	-10.8	17.11.1965		
Lingen	26	1006.7	stark bew.	SW	11	2.2	1.8	3.1	0.2	0.6	0	2.5	0.0	1951	16.7	15.11.1986	-8.1	16.11.1965		
Münst.-Osn./Flugh.	53	1007.6	bedeckt	SW	11	1.8	1.7	2.3	-0.2	-0.3	-2	3.4	0.3							
Osnabrück	97	1007.0	bedeckt	WSW	14	1.6	1.5	3.1	0.4	0.2	-2	4.6	0.1	1952	17.0	15.11.1986	-6.8	14.11.1983		
Diepholz	43	1006.2	stark bew.	SW	18	1.7	1.1	2.5	-1.2	-1.8	-4	1.9	0.0	1952	17.1	15.11.1986	-10.4	17.11.1965		
Bad Salzuflen	139	1007.2	bedeckt	SW	11	0.8	0.0	2.9	-0.8	-1.2	-3	5.5	0.6	1935	18.1	15.11.1986	-7.4	17.11.1952		
Hannover/Flugh.	59	1006.3	Schneereggen	SW	14	1.3	-0.1	3.1	-0.6	-1.4	-5	5.7	0.0	1936	18.0	13.11.1938	-11.1	17.11.1952		
Braunschweig	88	1007.1	Schneefall	SW	18	-0.3	-1.4	3.7	-2.1	-3.5	-6	8.0	0.0	1891	16.9	16.11.1895	-16.3	17.11.1919		
Gardelegen	48	1006.7	Schneefall	S	11	-1.8	-2.9	2.4	-4.4	-7.2	-9	7.5	0.0	1891	16.3	11.11.1986	-10.0	14.11.1983		
Magdeburg	85	1007.7	Schneefall	S	11	-1.8	-2.9	1.3	-2.5	-4.4	-7	5.2	0.0	1947	17.1	20.11.1994	-11.0	17.11.1952		
Potsdam	100	1008.1	wolkig	SSW	14	-4.6	-5.2	3.7	-1.9	-4.9	-8	8.1		1893	16.5	16.11.1895	-12.0	18.11.1919		
Berlin-Temp.	49	1008.0	leicht bew.	SSW	18	-2.8	-4.4	3.7	-0.2	-3.0	-4	7.9		1876	16.3	11.11.1977	-13.5	18.11.1919		
Lindenberg	104	1008.9	wolkenlos	SW	14	-1.8	-3.7	2.6	-0.4	-1.8	-3	6.8	0.0	1947	15.7	12.11.1969	-10.4	18.11.1965		
Manschnow	16	1007.7	leicht bew.	SSW	14	-2.3	-4.2	3.5	-0.5	-2.3	-4	7.9	0.0							
Düsseldorf/Flugh.	41	1008.8	Sprühregen	WSW	18	3.0	1.7	3.0	0.4	0.5	0	5.0	0.5	1969	18.9	12.11.1995	-8.1	15.11.1983		
Bocholt	24	1007.5	bedeckt	SW	11	2.7	1.6	2.5	-0.6	0.2	0	4.1	2	1947	17.0	11.11.1995	-7.6	15.11.1983		
Essen	161	1009.3	bedeckt	SSW	18	1.9	1.3	3.0	0.0	-0.1	-0	5.2	2	1935	18.6	12.11.1995	-6.7	16.11.1965		
Lüdenscheid	392	1008.8	Schneefall	SW	14	-0.3	-0.8	2.6	-1.5	-1.8	-3	6.9	0.6							
Kahler Asten	859	-	Schneefall	WSW	25	-3.4	-3.5	-1.2	-4.9	-5.9	-7	7.7	0.1	Re 1955	13.1	18.11.1967	-11.7	16.11.1965		
Bad Lippspringe	158	1008.4	bedeckt	SSE	4	0.2	-0.3	2.8	-1.6	-1.5	-4	7.0	2	1951	17.5	15.11.1986	-8.1	16.11.1965		
Kassel	233	1009.1	Schneefall	S	14	-0.8	-1.4	2.7	-1.9	-2.6	-4	7.8	0.2	Fi 1951	16.4	15.11.1974	-8.6	15.11.1983		
Göttingen	171	1008.9	bedeckt	S	7	-1.9	-3.2	1.8	-2.5	-6	7.8	0.2	Fi 1947	16.5	15.11.1974	-9.6	17.11.1952			
Leinefelde	356	1008.9	Schneefall	WSW	14	-1.4	-3.0	0.3	-3.7	-5.5	-9	8.0	0.0	Fi 1937	15.0	11.11.1977	-11.3	20.11.1971		
Braunlage	610	1008.5	Schneefall	SW	11	-3.8	-4.6	0.5	-6.7	-11	8.2	0.1	1936	15.5	20.11.1959	-12.5	15.11.1965			
Brocken	1153	-	Schneefall	W	43	-5.1	-5.7	-2.8	-6.8	-8.6	-10	8.5	0.6	4 1951	12.9	20.11.1959	-13.6	15.11.1968		
Artern	166	1009.0	stark bew.	SW	18	-2.0	-2.7	-2.9	-4.0	-4.0	-5	0.1		1954	15.7	15.11.1974	-10.2	17.11.1965		
Leipzig/Flugh.	149	1009.1	stark bew.	SSW	18	-1.0	-4.2	2.6	-1.2	-2.6	-5	7.6	0.0	1951	16.7	12.11.1977	-9.6	17.11.1965		
Wittenberg	106	1008.6	stark bew.	S	7	-2.1	-3.8	2.8	-1.6	-3.0	-6	7.5		1951	15.6	12.11.1969	-8.9	20.11.1993		
Oschatz	152	1009.8	wolkig	SW	18	-0.4	-4.2	3.5	-0.3	-0.7	-2	7.6	0.0							
Dresden/Flugh.	232	1010.5	stark bew.	SSW	14	-1.2	-5.9	2.2	-0.4	-1.3	-4	7.8	0.0	1917	17.9	12.11.1969	-8.8	20.11.1971		
Doberlug-Kir.	100	1009.5	wolkenlos	SSW	14	-0.5	-4.2	4.0	-1.4	-1.6	-5	7.5	0.0	Re 1951	16.1	17.11.1986	-11.0	14.11.1983		
Cottbus	70	1009.4	stark bew.	SSW	11	0.6	-3.0	3.6	0.0	0.4	-2	7.6	0.0	1951	16.8	12.11.1969	-10.4	14.11.1983		
Görlitz	240	1009.5	bedeckt	SW	14	0.0	-3.4	3.5	-0.6	0.0	-1	7.4	0.0	1951	15.9	11.11.1977	-10.5	14.11.1983		
Aachen	205	1009.7	Sprühregen	SW	18	1.9	1.5	4.1	-0.1	0.1	0	5.5	2	Re 1891	18.5	16.11.1895	-8.4	20.11.1909		
Nürnberg-Barw.	486	1010.6	bedeckt	WSW	14	-0.8	-1.4	1.1	-2.4	-2.3	-2	6.4	0.2	Re 1950	16.3					