

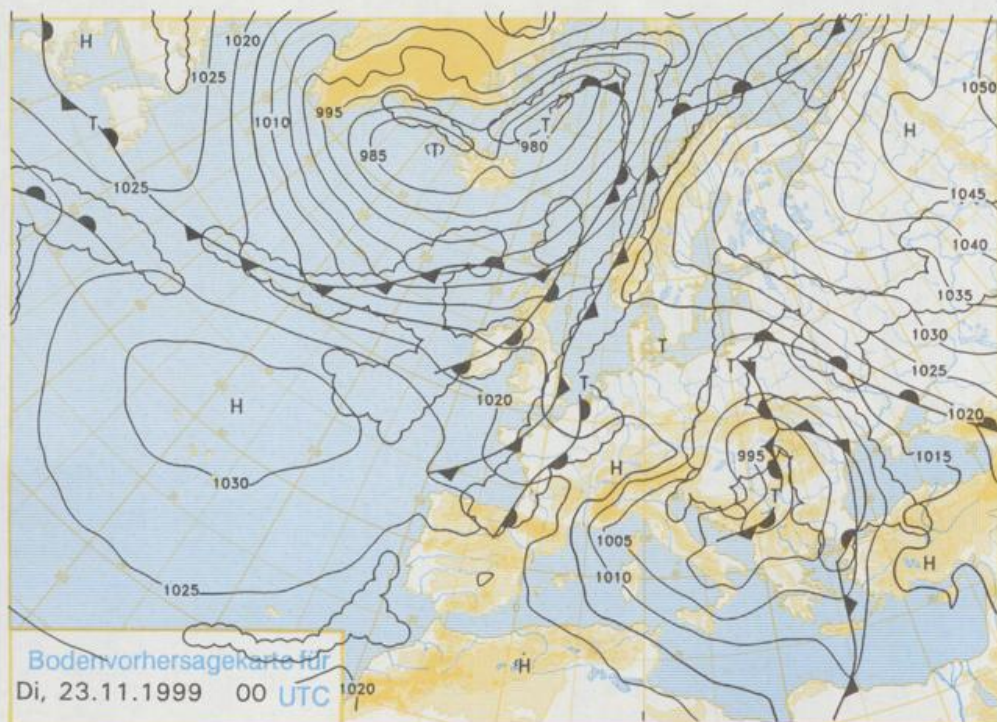
Deutschland-Vorhersage für Montag, 22.11.99

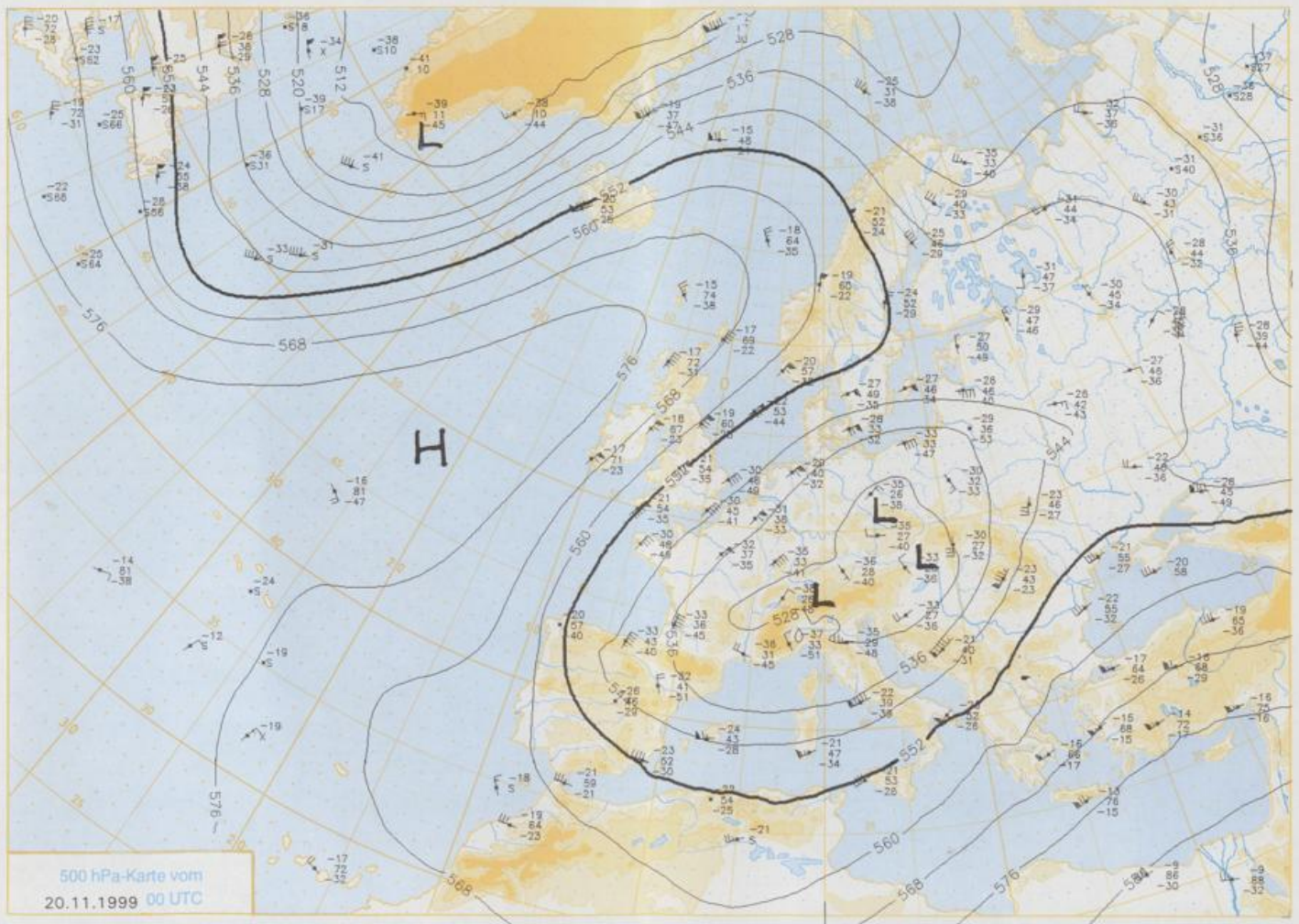
Ein umfangreicher Tiefkomplex, der weite Teile West-, Mittel- und Südosteuropas überdeckt, bestimmt mit kalter Luft den Witterungscharakter. Am Montag ist es überwiegend stark bewölkt. Örtlich schneit es etwas, im Küstenbereich sind auch Regenschauer möglich. Nach Frühtemperaturen zwischen 0°C und -5°C, am Alpenrand ist es über Schnee noch kälter, steigen die Temperaturen am Tage auf Werte zwischen -2°C am Alpenrand und +4°C an der Küste. Es ist meist schwachwindig.

Weitere Aussichten für Dienstag, 23.11.99

Stark bewölkt mit Niederschlägen, die von Schnee in Regen übergehen. Leichter Temperaturanstieg.

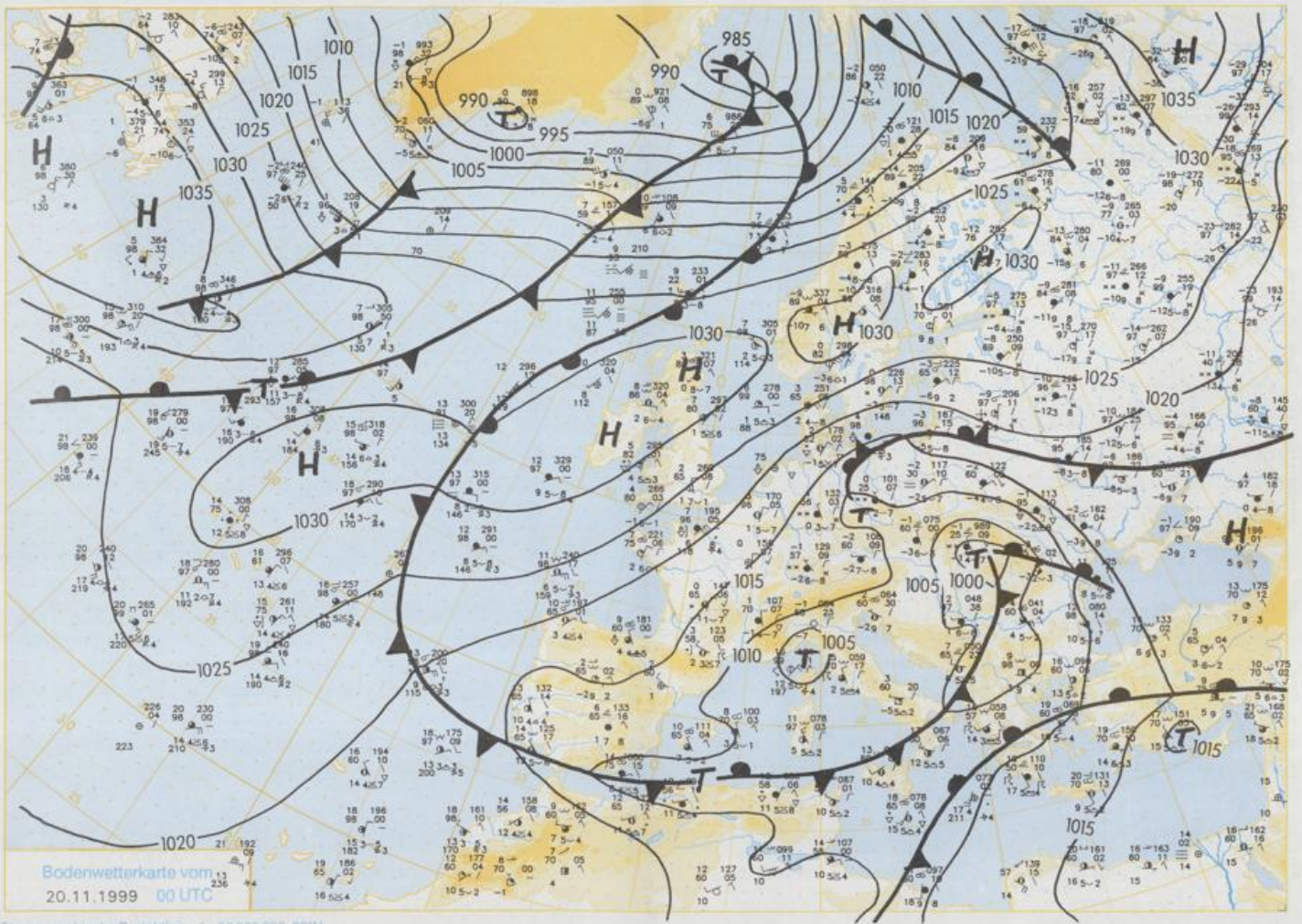
Stereographische Projektion 1 : 60 000 000 60°N





500 hPa-Karte vom
20.11.1999 00 UTC

Stereographische Projektion 1 : 30 000 000 60°N



Stereographische Projektion 1 : 30 000 000 60°N

Wettermeldungen von Samstag, dem 20. November 1999 06 UTC

Station	Bar.-höhe (m)	Luftdr. red.NN (hPa)	Wetter	Deutschland											Extremwerte der Lufttemperatur				
				Wind km/h	Temperaturen (Grad C)					Sonne Vort. Std.	RR 24h mm	Schnee höhe cm	in der Dekade vom 11.11.		bis 20.11.				
					Luft 2 m	Tau- punkt	Max	Mittel Min	Nacht 5 cm				Tmax Datum	Tmin Datum					
Helgoland	8	1018.6	wolkig	NNE	54	3.6	0.8	5.7	4.6	3.0	2	2.9	0.2	1952	13.6	12.11.1977	-2.6	18.11.1965	
List / Sylt	29	1021.0	stark bew.	NNE	32	2.0	-0.8	4.7	2.4	1.4	1	5.1	0.0	1937	13.2	11.11.1977	-4.4	16.11.1965	
Leck	17	1020.2	leicht bew.	NNE	18	1.5	1.3	3.8	1.5	0.3	-0	0.9	4	1974	13.2	11.11.1977	-7.4	20.11.1988	
Husum	37	1018.5	stark bew.	NE	25	2.4	-1.4	4.8	1.9	1.3	-0	2.8	0.6						
Schleswig	48	1019.0	wolkig	NE	22	2.2	-2.0	4.8	1.9	1.4	1	0.8	0.5	1947	14.6	11.11.1986	-7.7	16.11.1965	
Kiel	31	1017.6	wolkig	NE	40	2.7	-0.5	4.5	2.9	1.7	-0		0.9	1940	15.4	11.11.1986	-8.2	14.11.1983	
Westermarkdf.	9	1017.9	wolkig	NNE	43	2.6	-0.8	4.4	2.7	1.9	1		0.0	1948	13.5	11.11.1986	-8.8	14.11.1965	
Arkona	42	1017.2	Schneeregen	ENE	43	0.7	-0.4	3.7	2.7	0.6	0		21	Fl	1951	13.0	11.11.1986	-7.5	17.11.1965
Norderney	16	1018.0	wolkig	NE	50	4.3	0.2	6.1	4.6	2.7	2	2.6	0.5	1947	13.7	12.11.1977	-4.8	18.11.1965	
Bremerhaven	11	1017.2	stark bew.	NNE	18	2.6	-0.4	4.4	2.7	1.7	1	1.8	0.1	1949	16.3	11.11.1986	-5.9	15.11.1968	
Cuxhaven	12	1017.7	stark bew.	NNE	40	3.1	0.0	4.7	3.1	2.0	1	2.3	0.6	1948	16.3	11.11.1986	-5.4	19.11.1965	
Hamburg/Flugh.	15	1016.5	Schneeregen	NNE	11	0.5	-0.4	4.0	1.9	0.4	0	0.5	3	1	1891	16.3	11.11.1986	-11.0	17.11.1919
Lübeck	15	1016.2	Schneefall	NE	7	0.5	-0.2	2.9	1.0	0.3	-0		21	2	1890	16.0	11.11.1986	-14.3	17.11.1919
Boltenhagen	17	1016.5	Schneesch.	ENE	29	1.9	-0.8	4.7	3.7	1.8	1		7		1951	15.8	17.11.1986	-7.7	17.11.1965
Schwerin	68	1015.7	Schneefall	E	18	0.3	-1.0	3.0	1.2	0.1	-0		9		1946	15.4	11.11.1986	-8.3	19.11.1965
Warnemünde	10	1016.2	Schneefall	E	11	1.3	-1.4	4.1	2.7	1.1	1		15		1951	14.8	11.11.1986	-9.3	18.11.1965
Teterow	50	1016.1	Schneefall	ENE	18	-0.9	-2.0	2.3	0.6	-0.9	-1		3		1947	14.5	11.11.1986	-8.9	18.11.1965
Barth	7	1016.4	Schneefall	E	14	0.7	-1.6	3.5	1.5	0.6	-0		19		1967	16.0	12.11.1969	-7.7	20.11.1971
Greifswald	6	1016.2	Schneefall	ESE	11	0.5	-2.8	3.6	1.7	0.4	-1		7		1951	15.4	11.11.1986	-9.5	17.11.1965
Ueckerkmünde	7	1016.3	Schneefall	E	25	-0.8	-1.3	3.3	1.2	-1.5	-3		5	Fl	1951	14.6	11.11.1977	-11.6	17.11.1965
Emden	5	1017.9	wolkig	NE	25	2.6	-0.5	4.8	3.0	2.0	0	4.3	1	1947	14.7	19.11.1970	-11.1	16.11.1965	
Oldenburg	20	1017.1	stark bew.	NNE	22	1.8	0.0	3.8	2.1	1.2	1	1.3	2						
Bremen/Flugh.	5	1016.4	Schneeregen	NNE	14	1.4	0.8	3.4	2.0	1.4	1	1.0	0.5	1890	16.6	16.11.1895	-11.7	17.11.1919	
Soi tau	78	1015.8	Schneefall	NE	7	0.5	-0.3	1.6	0.8	0.4	0		5	1	1947	15.7	11.11.1986	-11.1	16.11.1965
Boizenburg	46	1016.3	Schneefall	ENE	11	0.1	-0.9	1.3	0.7	0.1	0		9	2	1951	15.2	15.11.1974	-8.1	15.11.1965
Lüchow	18	1015.0	bedeckt	NNE	22	0.0	-1.7	2.0	0.5	0.0	-0		2		1955	15.5	15.11.1974	-10.0	15.11.1965
Seehausen/Altm.	23	1014.4	wolkig	NE	22	-0.9	-3.4	1.5	0.4	-1.1	-3		1	Re					
Marnitz	85	1015.6	leicht bew.	NE	18	-1.7	-5.0	1.9	0.5	-1.7	-3		2	Re	1951	15.0	11.11.1986	-10.7	15.11.1965
Neuruppin	39	1014.5	Schneefall	ENE	22	-0.9	-1.4	1.7	0.7	-1.0	-2		2	Re	1958	15.1	11.11.1977	-6.6	20.11.1971
Neubrandenburg	80	1015.9	bedeckt	NE	14	-2.6	-3.5	2.7	0.4	-3.1	-4		3	1					
Angermünde	55	1014.5	Schneefall	NE	18	-1.8	-2.1	1.2	0.2	-1.9	-2		2	2	1951	15.1	11.11.1977	-10.8	17.11.1965
Lingen	26	1016.4	Regen	N	14	1.4	0.1	4.0	2.6	1.2	1	2.6	2	Re	1951	16.7	15.11.1986	-8.1	16.11.1965
Münst.-Osn./Flugh.	53	1015.7	stark bew.	NNE	18	1.3	0.1	3.0	1.9	0.9	0	0.8	1						
Osnabrück	97	1015.2	Schneefall	NNE	18	1.1	0.1	3.0	1.7	0.7	0	0.4	2		1952	17.0	15.11.1986	-6.8	14.11.1983
Diepholz	43	1015.5	Schneefall	NNE	11	1.6	-0.2	3.6	2.0	1.2	1	0.8	0.3		1952	17.1	15.11.1986	-14.0	17.11.1962
Bad Salzuflen	139	1014.2	Schneefall	NNE	14	0.3	-0.8	1.4	0.6	0.2	-0	0.6	8	1	1935	18.1	15.11.1986	-7.4	17.11.1952
Hannover/Flugh.	59	1014.6	Schneefall	NE	18	0.5	-0.8	1.9	0.9	0.5	-0	0.5	5	Fl	1936	18.0	13.11.1938	-11.1	17.11.1952
Braunschweig	88	1014.4	leicht bew.	NE	18	-0.5	-2.1	1.4	0.8	-0.5	-2		1	Fl	1891	16.9	16.11.1895	-16.3	17.11.1919
Gardelegen	48	1014.1	wolkig	NE	11	-0.8	-2.5	1.4	0.8	-0.8	-1		2	Re	1947	16.3	11.11.1986	-10.0	14.11.1983
Magdeburg	85	1013.5	bedeckt	NE	14	-0.7	-1.9	0.3	0.0	-0.7	-1		3	2	1947	17.1	20.11.1994	-11.0	17.11.1962
Potsdam	100	1013.6	Schneefall	NE	14	-1.3	-2.1	1.7	0.2	-1.3	-2	0.8	2	3	1893	16.5	16.11.1895	-12.0	18.11.1919
Berlin-Temp.	49	1013.4	Schneefall	NE	18	-1.4	-2.5	2.1	0.6	-1.4	-2	1.4	1	1	1876	16.3	11.11.1977	-13.5	18.11.1919
Lindenberg	104	1012.8	Schneefall	ENE	7	-0.5	-0.8	2.1	0.5	-0.9	-1	1.4	1	2	1947	15.7	12.11.1969	-10.4	18.11.1965
Manschnow	16	1013.1	Schneefall	ENE	22	-1.1	-1.9	2.3	0.4	-1.1	-1	1.4	2	2					
Düsseldorf/Flugh.	41	1015.1	Schneeregen	NNE	14	1.1	-0.3	3.0	2.4	1.1	1		3		1969	18.9	12.11.1995	-8.1	15.11.1983
Bocholt	24	1015.8	Schneefall	NNE	11	1.3	-0.2	4.1	2.8	1.1	1	1.2	1		1947	17.0	11.11.1995	-7.6	15.11.1983
Essen	161	1015.8	Schneefall	NNE	14	0.3	-0.9	1.9	1.6	0.3	0	0.2	2	Re	1935	18.6	12.11.1995	-6.7	16.11.1965
Lüdenscheid	392	1014.0	Schneefall	NNE	7	-1.2	-2.0	-0.4	-0.7	-1.5	-2	0.3	7	22					
Kahler Asten	859	-	Schneefall	NNE	25	-4.5	-5.4	-3.9	-4.3	-4.9	-5		5	32	1955	13.1	18.11.1967	-11.7	16.11.1965
Bad Lippspringe	158	1014.0	Schneefall	NNE	18	0.5	-1.4	1.2	0.4	0.0	-1	0.2	5	6	1951	17.5	15.11.1986	-8.1	16.11.1965
Kassel	233	1012.3	Schneefall	NW	14	-0.4	-0.9	0.9	0.1	-0.8	-1	0.3	1	7	1951	16.4	15.11.1974	-8.6	15.11.1983
Göttingen	171	1012.5	Schneefall	NW	14	0.0	-0.7	1.6	0.1	-0.6	-1	0.4	2	3	1947	16.5	15.11.1974	-9.6	17.11.1962
Leinefelde	356	1012.1	Schneefall	NW	14	-1.4	-2.0	-0.2	-1.2	-1.9	-3	0.1	2	10	1957	15.0	11.11.1977	-11.3	20.11.1971
Braunlage	610	1012.4	Schneefall	NE	25	-3.7	-4.7	-1.6	-2.5	-3.7	-4	0.7	4		1936	15.5	20.11.1959	-12.2	15.11.1965
Brocken	1153	-	Schneefall	NE	65	-7.1	-8.0	-6.0	-6.0	-7.1	-7	0.2	9	38	1951	12.9	20.11.1959	-13.6	15.11.1968
Artern	166	1012.0	Schneefall	N	7	-0.2	-1.0	0.3	-0.3	-0.7	-2		3	10	1954	15.7	15.11.1974	-10.2	17.11.1965
Leipzig/Flugh.	149	1012.4	Schneefall	NE	14	-0.7	-1.3	0.3	-0.3	-0.8	-1		1	3	1951	16.7	12.11.1977	-9.6	17.11.1965
Wittenberg	106	1012.4	Schneefall	NNE	11	-1.0	-1.1	0.9	0.2	-1.0	-2		2	2	1951	15.8	12.11.1969	-8.9	20.11.1993
Oschatz	152	1012.1	Schneefall	N	4	-0.8	-0.9	0.3	-0.3	-0.9	-1		1	4					
Dresden/Flugh.	232	1011.9	Schneefall	SW	4	-1.2	-1.2	-0.4	-0.8	-1.3	-1		2	3	1917	17.9	12.11.1969	-9.8	20.11.1971
Doblerug-Kir.	100	1012.2	Schneefall	NNE	7	-0.2	-0.2	1.3	-0.1	-0.5	-1		1	1	1951	16.1	17.11.1986	-11.0	14.11.1983
Cottbus	70	1012.3	Schneefall	ENE	7	-0.2	-0.6	1.6	0.6	0.0	-1		0.9	3	1951	16.8	12.11.1969	-10.4	14.11.1983
Görlitz	240	1011.6	Schneefall	ENE	4	-1.1	-2.0	1.1	-1.0	-1.3	-3	1.3	0.2	1	1951	15.9	11.11.1977	-10.5	14.11.1983
Aachen	205	1015.2	Schneefall	N	7	0.3	0.1	1.7	0.8	0.2	0	0.1	4	Fl	1891	18.5			