

## Amtsblatt des Deutschen Wetterdienstes

D 7311 A  
ISSN 0936-5818

Schutzgebühr monatlich DM 30,25  
einschließlich Versandkosten,  
Einzelpreis DM 1,25  
zuzüglich Versandkosten

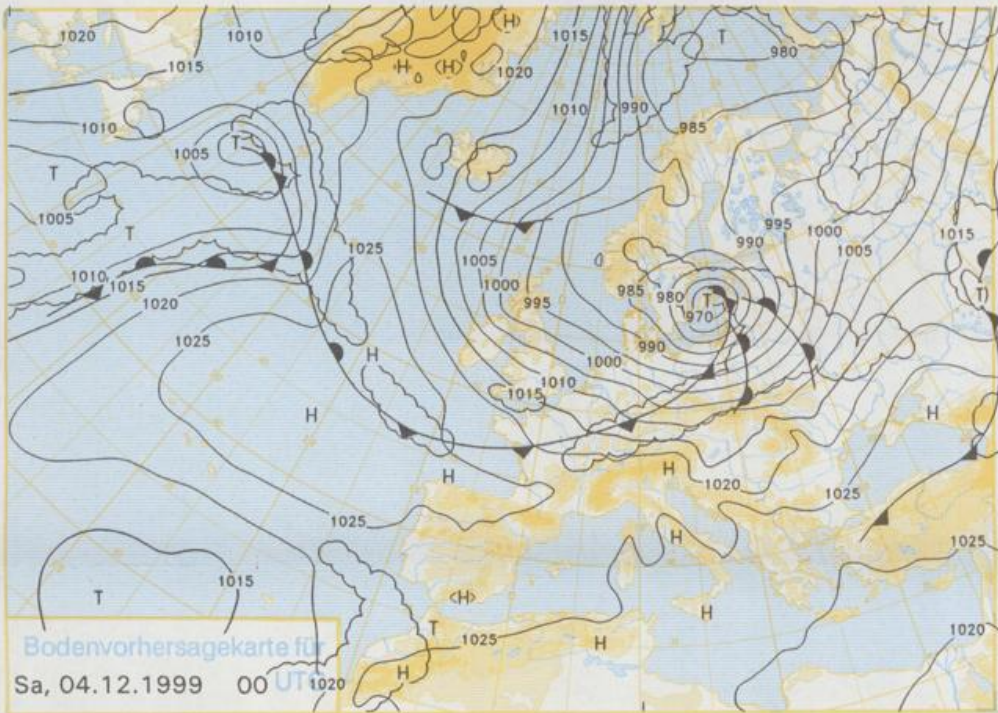
Druck und Verlag: Deutscher Wetterdienst  
Frankfurter Straße 135, 63067 Offenbach  
Postanschrift: 63004 (Postfach), Telefon: (069) 80 62 - 42 83  
Telefax: 4152871, Telefax: (069) 80 62 - 41 23  
LZB: BLZ 505 000 00 Kto.-Nr.: 505 01004

Erscheint täglich; nur Postbezug

Jahrgang 1999

Donnerstag, den 02. Dezember

Nummer: 336

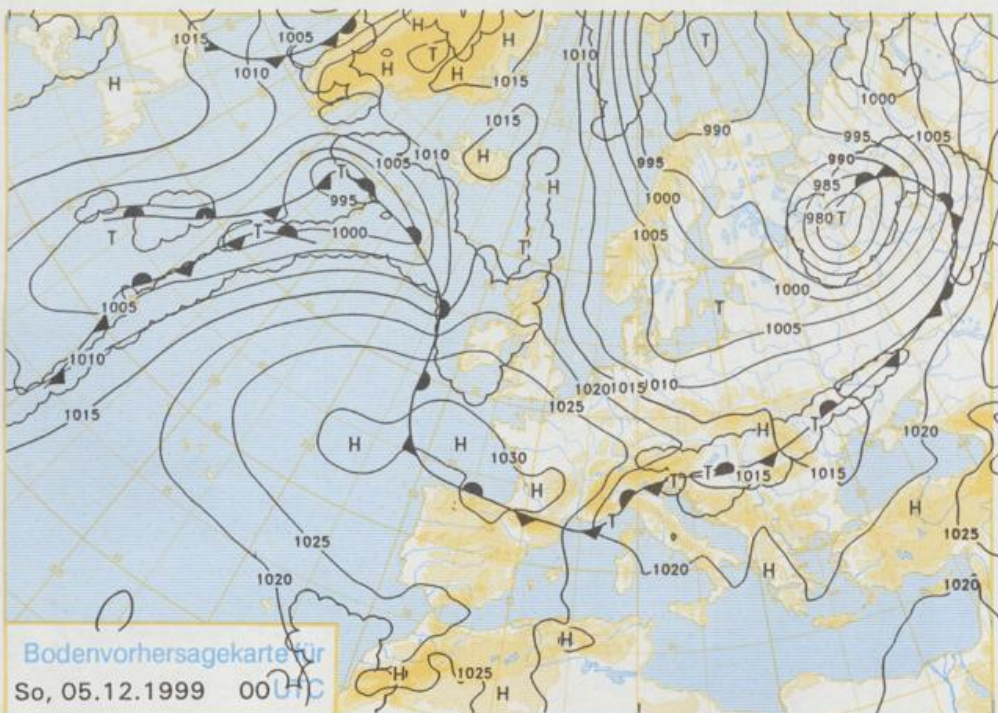


Deutschland-Vorhersage  
für Samstag, 04.12.99

Die Kaltfront eines Sturmtiefs über der Ostsee liegt über Deutschland. Sie überquert im Tagesverlauf die Alpen. Hinter ihr fließt hochreichende und kalte Meeresluft nach Deutschland ein.

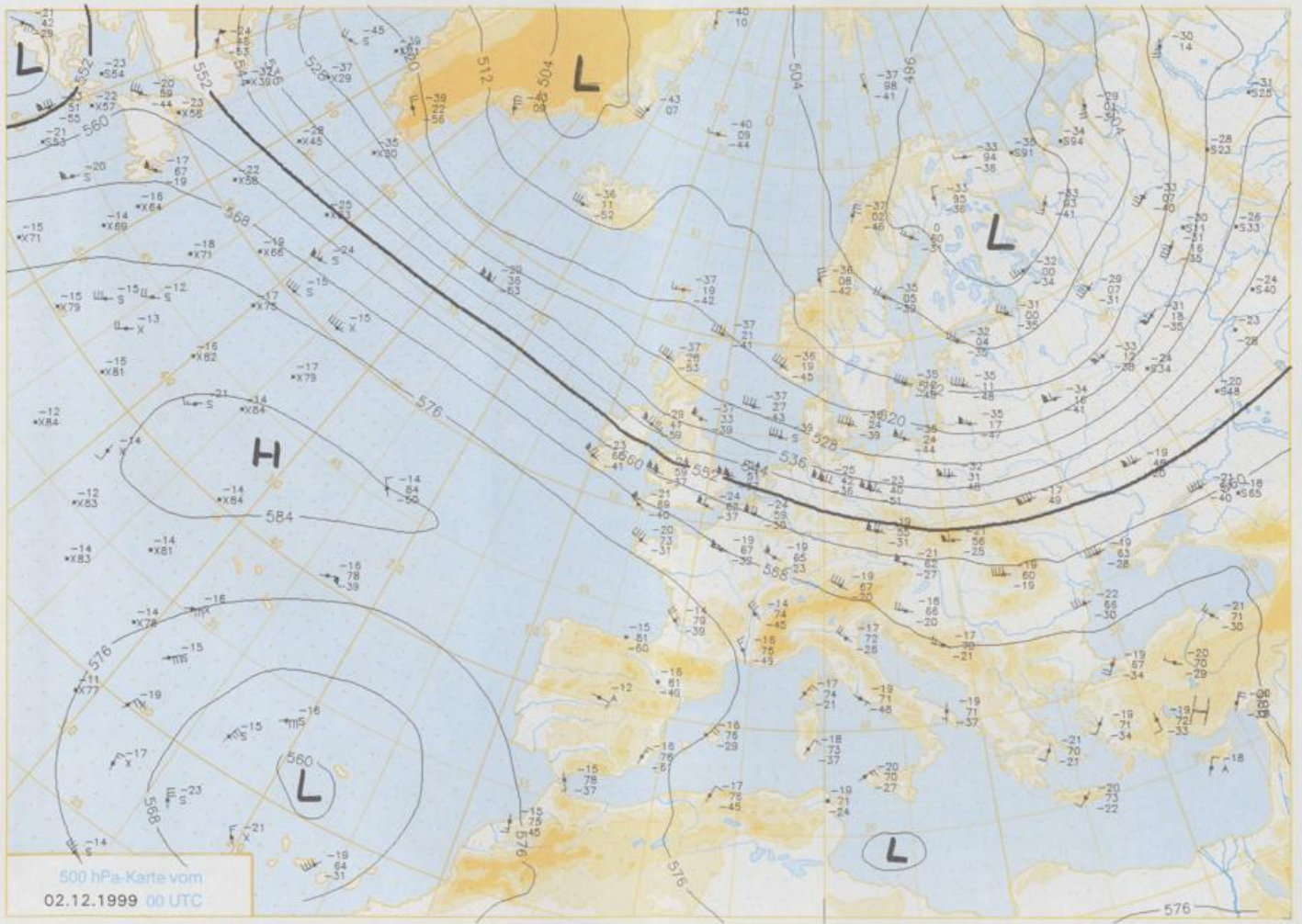
Nach nächtlichen Tiefstwerten zwischen 0 und 5°C ist es wechselnd, zeit- und gebietsweise auch stärker bewölkt bis bedeckt und es kommt zu Niederschlägen, die ab der zweiten Tageshälfte von Nordwesten her teils bis in die Niederungen sich mit Schneemischen oder gar als Schnee fallen. Bei starkem bis stürmischem Wind aus anfangs westlichen, später mehr nordwestlichen Richtungen liegen die Tageshöchsttemperaturen um 4°C, auf den Bergen meist etwas unter 0°C.

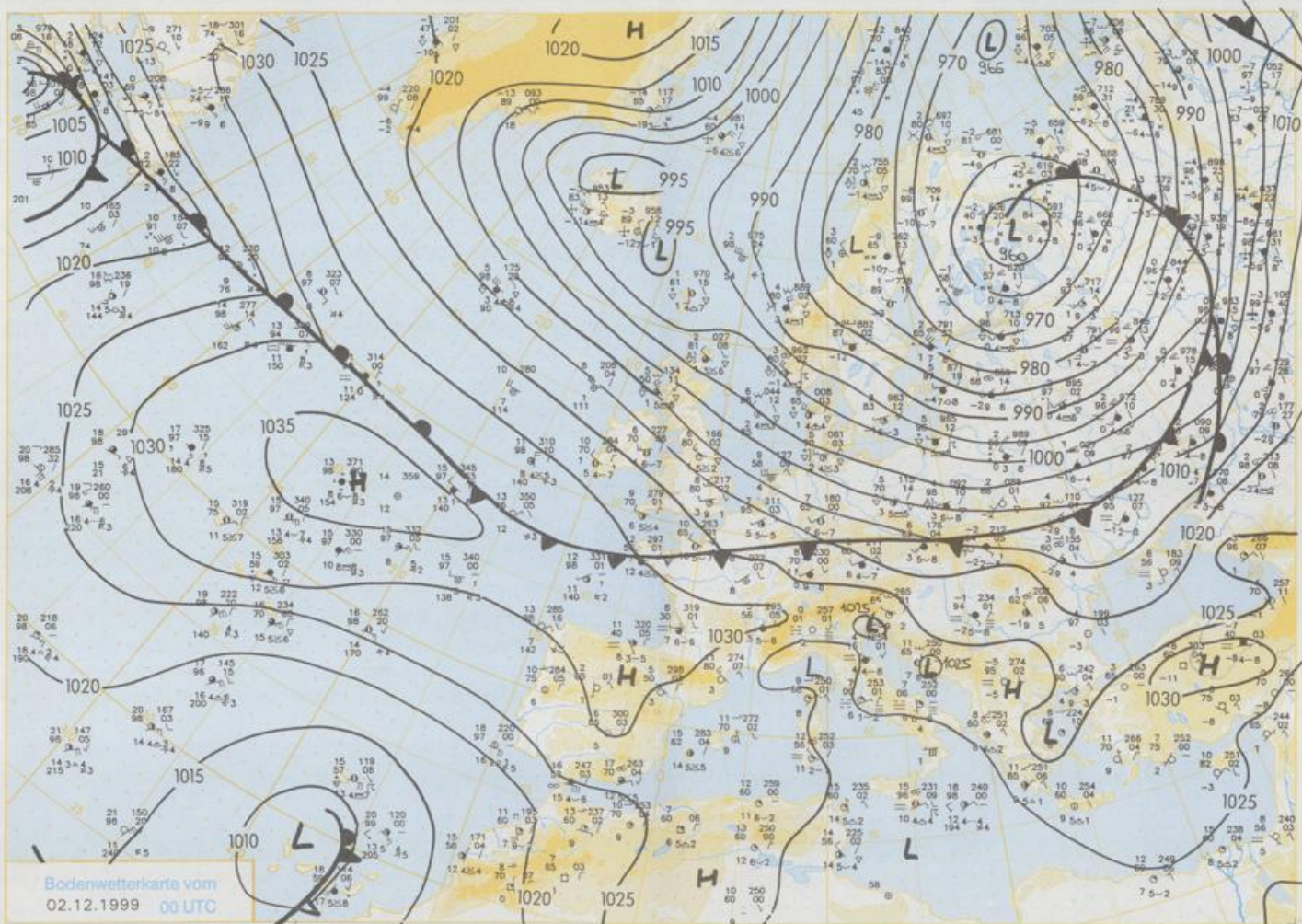
Stereographische Projektion 1 : 60 000 000 60°N



Weitere Aussichten für  
Sonntag, 05.12.99

Ein neues Niederschlagsgebiet erfasst bei teils starkem bis stürmischem Wind von Westen her Deutschland. Dabei steigen die Temperaturen wieder etwas an.





Stereographische Projektion 1 : 30000000 60°N

Wettermeldungen von Donnerstag, dem 2. Dezember 1999 06 UTC

Station	Bar.-höhe (m)	Luftdr. red.NN (hPa)	Wetter	Wind	Temperatur (Grad C)				Sonne Vort. Std.	RR 24h mm	Schnee höhe cm	Extremwerte der Lufttemperatur in der Dekade vom 1.12. bis 10.12.							
					Luft 2 m	Tau-punkt	Max Vortag	Mittel Min 2 m				Nacht 5 cm	Tmax Datum	Tmin Datum					
Heigoland	8	1005.1	leicht bew.	W	68	7.9	3.1	10.4	8.6	5.0	4	1.0	10	1952	12.0	4.12.1953	-4.4	7.12.1978	
List / Sylt	29	1003.7	wolkig	NW	43	5.3	3.4	8.1	6.5	3.9	3	0.3	10	1937	11.7	4.12.1953	-7.7	7.12.1980	
Leck	17	1004.5	Schauer	W	18	0.9	2.9	8.0	6.2	3.4	2	0.3	13	1954	11.5	5.12.1953	-15.8	7.12.1980	
St.P.-Ording	48	1005.5	Regen	WNW	32	4.1	2.9	9.2	6.8	3.9	3	1.0	7	1961	11.0	4.12.1953	-12.8	7.12.1980	
Schleswig	48	1005.5	Regen	W	14	1.8	0.9	8.9	5.9	1.8	1	0.1	16	1947	12.7	4.12.1953	-12.8	8.12.1980	
Kiel	31	1005.1	Regen	SW	11	2.1	2.0	9.2	6.1	2.3	2	0.2	9	1940	14.3	4.12.1953	-13.6	8.12.1980	
Westermarkd.	9	1003.5	stark bew.	WSW	40	5.2	2.9	8.7	6.8	5.2	4	0.2	0.9	1948	13.0	4.12.1953	-7.0	1.12.1985	
Arkona	42	1002.8	stark bew.	W	43	5.1	2.2	8.6	6.7	2.4	1		4	1951	12.1	4.12.1953	-8.7	9.12.1969	
Norderney	16	1008.6	stark bew.	NW	50	6.8	3.0	9.3	8.2	5.3	3	3.4	3	1947	11.4	4.12.1953	-7.3	8.12.1978	
Bremerhaven	11	1008.2	Schauer	W	40	5.3	3.1	9.8	7.7	4.2	3	1.8	11	1949	12.8	5.12.1979	-11.2	1.12.1973	
Cuxhaven	12	1006.4	stark bew.	W	32	7.1	2.0	9.6	8.3	3.9	3		15	1946	13.5	4.12.1953	-7.4	7.12.1980	
Hamburg/Flugh.	15	1007.1	Regen	W	22	2.6	1.5	9.6	7.2	1.7	1	1.7	27	1891	15.4	4.12.1953	-17.2	7.12.1980	
Lübeck	15	1006.0	Sprühregen	WSW	11	1.6	0.9	9.3	6.1	1.6	1	0.3	14	1890	15.2	4.12.1953	-13.0	1.12.1985	
Boltenhagen	17	1025.6	Regen	WSW	32	4.7	1.6	9.4	6.2	4.1	3	0.3	9	1951	13.9	5.12.1979	-11.0	1.12.1985	
Schwahn	68	1006.1	Schneereggen	WSW	22	0.7	0.5	9.3	5.8	0.7	0	0.8	14	1948	14.7	4.12.1953	-9.3	8.12.1985	
Warnemünde	10	1004.0	stark bew.	W	25	4.8	2.0	9.1	7.7	4.7	4	0.1	2	1947	14.1	4.12.1953	-16.2	1.12.1985	
Teterow	50	1005.6	stark bew.	WSW	29	3.4	3.3	9.4	8.2	3.4	2	0.2	4	1947	14.1	4.12.1953	-16.2	1.12.1985	
Barth	7	1002.9	stark bew.	WSW	18	5.3	2.5	9.1	7.2	2.5	2	1.0	4	1967	15.0	5.12.1979	-15.2	8.12.1980	
Greifswald	6	1003.8	bedeckt	WSW	25	4.4	2.2	9.1	6.8	4.0	2	0.4	4	1951	14.5	5.12.1961	-13.7	10.12.1969	
Ueckermünde	7	1004.5	stark bew.	WSW	32	4.6	3.2	9.4	6.4	4.1	3	0.5	5	1951	14.4	4.12.1953	-15.4	10.12.1969	
Emden	5	1009.3	Schauer	W	36	5.7	1.9	10.1	7.4	4.6	4	3.7	4	1947	12.4	5.12.1961	-9.6	1.12.1973	
Oldenburger	20	1010.6	Graupelsch.	W	40	5.3	3.3	10.0	8.0	4.6	4	2.4	4						
Bremen/Flugh.	5	1009.6	Schauer	WNW	43	4.6	3.0	11.1	7.9	4.6	3	3.3	3	1890	15.4	4.12.1953	-15.4	5.12.1980	
Soltau	78	1009.0	Gewitter	W	29	5.7	3.7	9.2	7.4	4.7	4	3.1	7	1947	15.5	4.12.1953	-17.4	7.12.1980	
Boizenburg	46	1007.8	Schauer	WNW	22	2.4	1.4	9.5	6.8	2.4	2	3.3	21	1951	15.5	4.12.1953	-13.1	7.12.1980	
Lüchow	18	1007.9	Schauer	W	43	4.6	1.5	10.0	7.2	4.2	3	3.5	2	1954	15.1	5.12.1979	-15.6	7.12.1980	
Seehausen/Altm.	23	1007.5	Schauer	W	36	5.9	3.2	9.8	7.1	4.6	3	3.2	2						
Marnitz	85	1006.8	Schauer	W	11	1.6	0.2	9.6	6.0	1.6	1	3.6	22	1951	15.0	4.12.1953	-17.2	1.12.1985	
Neuruppin	39	1006.9	Schauer	WSW	18	4.3	3.2	9.9	7.0	3.5	3	2.9	7	1958	15.4	5.12.1979	-14.1	7.12.1980	
Neubrandenburg	80	1005.8	Regen	W	29	3.3	2.1	9.2	6.2	3.3	3	0.8	2						
Angermünde	55	1006.7	Schauer	W	22	3.9	1.9	10.5	6.9	3.5	2	3.4	7	1951	14.4	5.12.1979	-14.8	10.12.1988	
Lingen	26	1012.5	leicht bew.	W	25	5.9	3.0	11.6	8.6	5.8	4	3.1	3	1951	16.4	4.12.1953	-12.3	2.12.1973	
Münst.-Osn./Flugh.	53	1013.3	Schauer	W	36	5.9	4.1	10.8	8.8	5.8	5	0.8	3						
Osnabrück	97	1012.8	Schauer	W	32	5.5	3.7	10.3	8.5	5.5	4	1.9	2	1952	15.5	4.12.1953	-13.0	2.12.1973	
Diepholz	43	1011.2	stark bew.	W	36	7.2	2.2	10.8	8.4	6.3	5	1.8	2	1952	15.9	4.12.1953	-13.3	8.12.1988	
Bad Salzungen	139	1012.4	Regen	WSW	22	6.3	2.6	9.6	8.1	5.3	3	1.0	5	1935	16.0	5.12.1985	-14.6	1.12.1973	
Hannover/Flugh.	59	1010.3	stark bew.	W	32	7.0	2.8	10.1	8.4	6.4	5	2.4	2	1936	15.3	5.12.1979	-16.1	1.12.1973	
Braunschweig	88	1010.9	stark bew.	W	29	6.5	2.3	10.5	8.4	6.3	5	2.4	3	1891	16.6	4.12.1953	-18.8	6.12.1902	
Gardlegen	48	1008.9	Schauer	W	40	6.8	2.5	10.1	8.5	5.7	4	1.7	3	1947	16.6	4.12.1953	-15.5	10.12.1969	
Magdeburg	85	1010.6	bedeckt	WSW	25	6.3	2.0	10.2	7.8	5.1	5	0.2	5	1947	16.7	4.12.1953	-12.8	10.12.1969	
Potsdam	100	1009.2	stark bew.	WSW	29	6.0	2.4	9.4	7.0	4.6	2	1.1	7	1933	15.4	4.12.1953	-16.7	10.12.1969	
Berlin-Temp.	49	1008.8	stark bew.	WSW	25	6.7	2.9	9.6	6.8	4.7	3	1.1	6	1878	15.7	5.12.1961	-18.8	9.12.1879	
Lindenberg	104	1009.8	bedeckt	WSW	36	5.9	2.7	10.3	6.8	4.8	3	0.5	4	1947	15.1	5.12.1961	-13.4	7.12.1980	
Manschnow	16	1007.4	stark bew.	WSW	29	4.7	2.9	9.6	6.8	4.5	4	0.9	5						
Düsseldorf/Flugh.	41	1017.5	leicht bew.	WSW	32	6.7	3.2	10.7	8.3	4.4	2	0.7	3	1969	16.2	5.12.1985	-13.1	2.12.1973	
Bocholt	24	1015.5	wolkig	WSW	22	6.7	3.5	11.3	9.0	5.3	4	2.5	3	1947	15.8	4.12.1953	-11.5	9.12.1950	
Essen	161	1017.5	stark bew.	WSW	29	6.0	3.0	9.7	7.6	5.0	4	0.7	4	1935	16.7	4.12.1953	-11.1	2.12.1973	
Lüdenscheid	392	1016.5	stark bew.	W	29	4.3	2.1	8.7	6.0	3.3	2		8						
Kahler Asten	859	-	S-R-Schauer	W	36	0.8	0.6	5.4	3.1	0.5	0		13	Re	1955	11.0	3.12.1989	-14.0	1.12.1973
Bad Lippspringe	158	1013.9	stark bew.	WSW	32	5.8	2.8	9.5	7.8	4.9	4	0.1	4	1951	16.0	4.12.1953	-18.7	1.12.1973	
Kassel	233	1014.8	stark bew.	SW	7	6.2	4.0	9.0	7.2	5.8	4		4	1951	15.2	4.12.1953	-13.8	1.12.1973	
Göttingen	171	1013.7	Regen	WSW	32	6.6	1.4	9.3	7.5	5.1	4		4	1947	16.0	4.12.1953	-16.2	10.12.1967	
Leinefelde	356	1013.5	stark bew.	WSW	32	5.2	0.9	8.5	6.8	4.1	3		4	1957	13.3	5.12.1961	-19.7	1.12.1973	
Braunlage	610	1012.1	stark bew.	WSW	25	2.6	0.5	6.0	4.3	2.4	2		12	1936	14.1	3.12.1989	-13.6	5.12.1943	
Brocken	1153	-	Schneesch.	W	72	-1.7	-1.9	2.6	0.0	-2.1	-2		8	10	1951	11.1	6.12.1962	-15.1	6.12.1995
Artern	166	1013.1	bedeckt	WSW	36	5.9	1.5	9.9	7.9	4.5	3	0.6	4	1954	15.2	5.12.1961	-14.2	1.12.1973	
Leipzig/Flugh.	149	1012.9	wolkig	WSW	32	6.2	1.2	10.1	7.7	5.1	3	0.1	2	1951	16.6	4.12.1953	-14.8	1.12.1993	
Wittenberg	106	1011.1	bedeckt	WSW	22	5.7	1.7	9.0	7.3	5.2	4	0.8	4	1951	15.7	5.12.1961	-13.0	7.12.1980	
Oschatz	152	1013.2	wolkig	WSW	36	6.2	1.6	9.3	7.4	5.4	3	0.2	1						
Dresden/Flugh.	232	1013.4	wolkig	WSW	32	5.9	0.3	9.7	7.1	5.2	3	0.4	4	1917	16.4	3.12.1985	-15.8	4.12.1933	
Doberslug-Kir.	100	1012.0	bedeckt	WSW	29	6.9	1.7	9.9	8.2	5.9	4	0.3	5	1951	16.2	5.12.1961	-16.1	7.12.1980	
Cottbus	70	1011.0	stark bew.	WSW	29	6.8	1.1	11.2	7.9	5.7	4	1.0	2	1951	16.5	5.12.1961	-15.1	7.12.1980	
Görlitz	240	1012.0	stark bew.	W	29	5.8	0.2	9.3	7.0	5.2	4	0.1	5	1951	15.3	5.12.1961	-15.2	10.12.1988	
Aachen	205	1019.8	wolkig	W	25	6.3	3.6	10.9	8.5	6.3	4		3	1891	17.6	4.12.1953	-12.9	6.12.1902	
Nürnberg-Barw.	486	1020.1	bedeckt	W	25	4.1	1.1	7.0	6.0	4.1	3		8						
Köln-Bonn/Flugh.	100	1018.3	stark bew.	W	22	6.9	3.5	10.8	8.1										