

Deutschland-Vorhersage
für Sonntag, 05.12.99

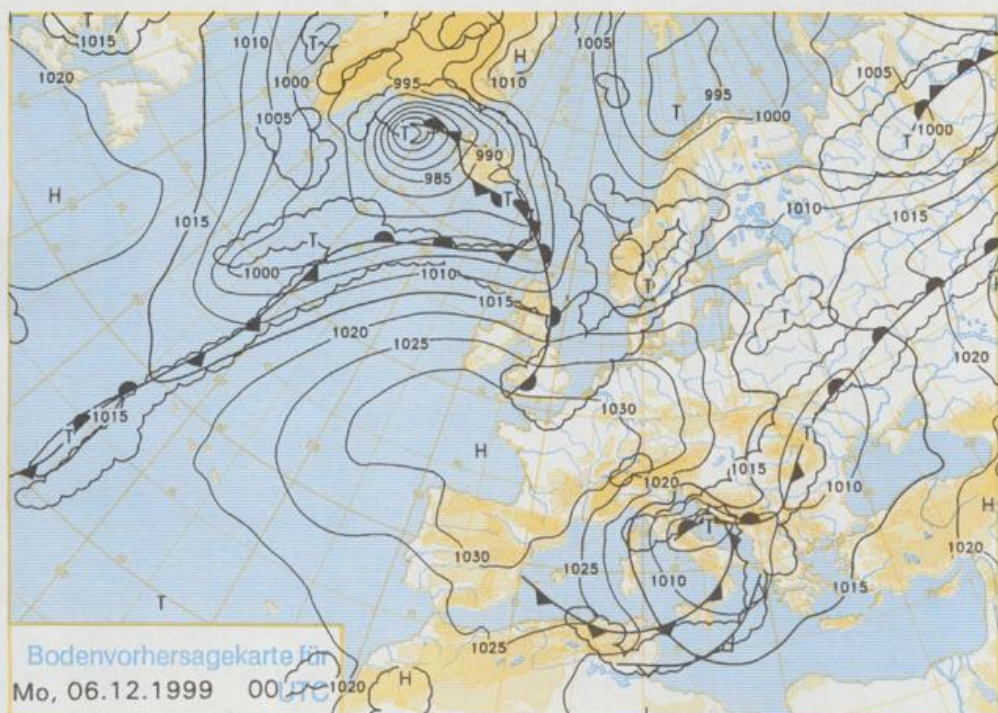
Deutschland liegt auf der Südseite eines mit hochreichender Kaltluft angefüllten Tiefs über dem Ostseeraum in einer lebhaften westlichen Strömung.

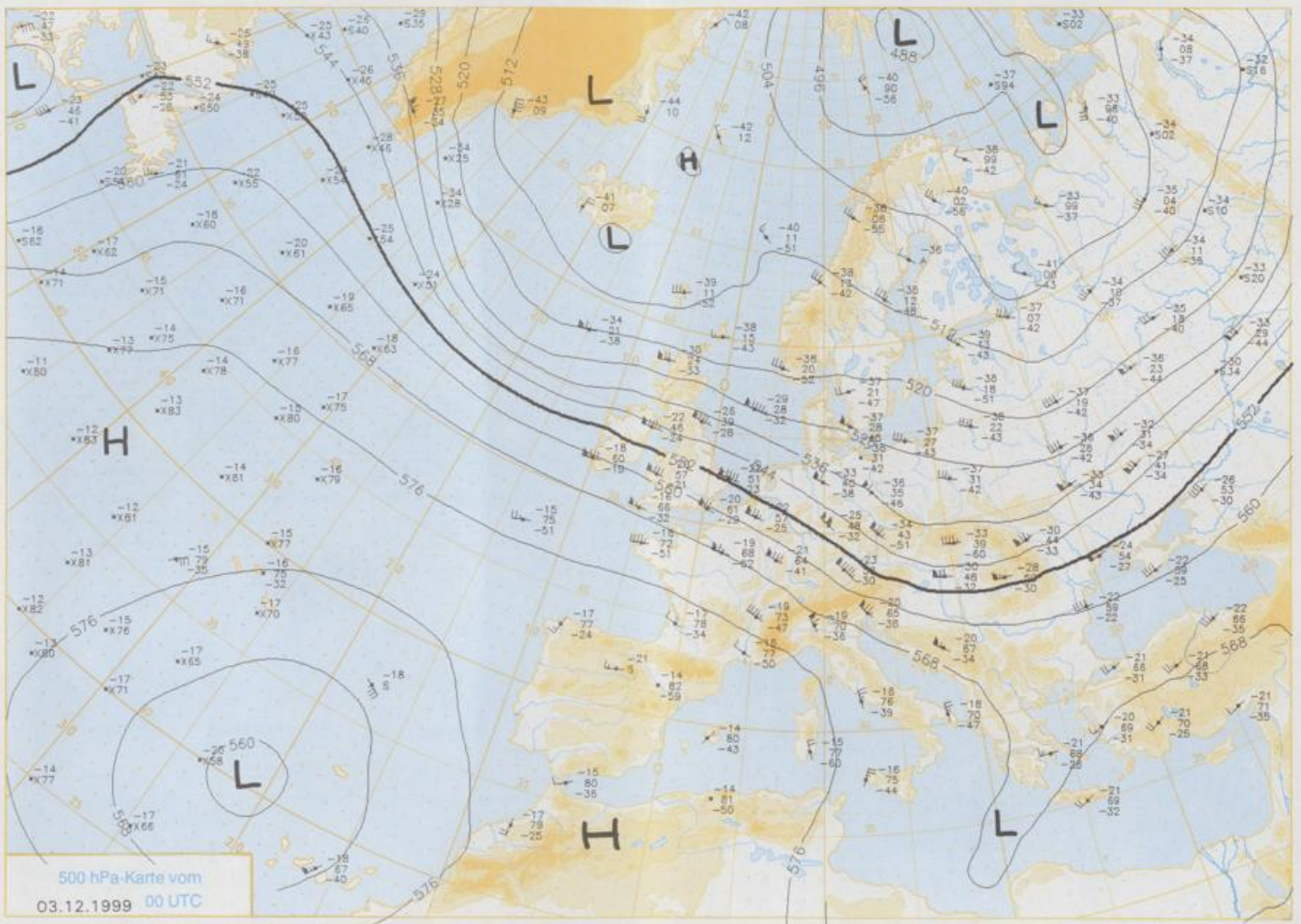
Der Himmel ist meist wolkelig und es kommt verbreitet zu Regen- und Graupelschauern. Im Tagesverlauf gehen die Niederschläge in Schnee über. Südlich der Donau schneit es auch länger andauernd. Nach Frühtemperaturen zwischen -4 und +4°C werden am Tag Temperaturen zwischen 2 und 6°C erreicht. Es weht meist mäßiger bis frischer westlicher Wind, der von starken bis stürmischen Böen durchsetzt ist. Im Tagesverlauf dreht er in der Nordhälfte auf nördliche Richtungen.

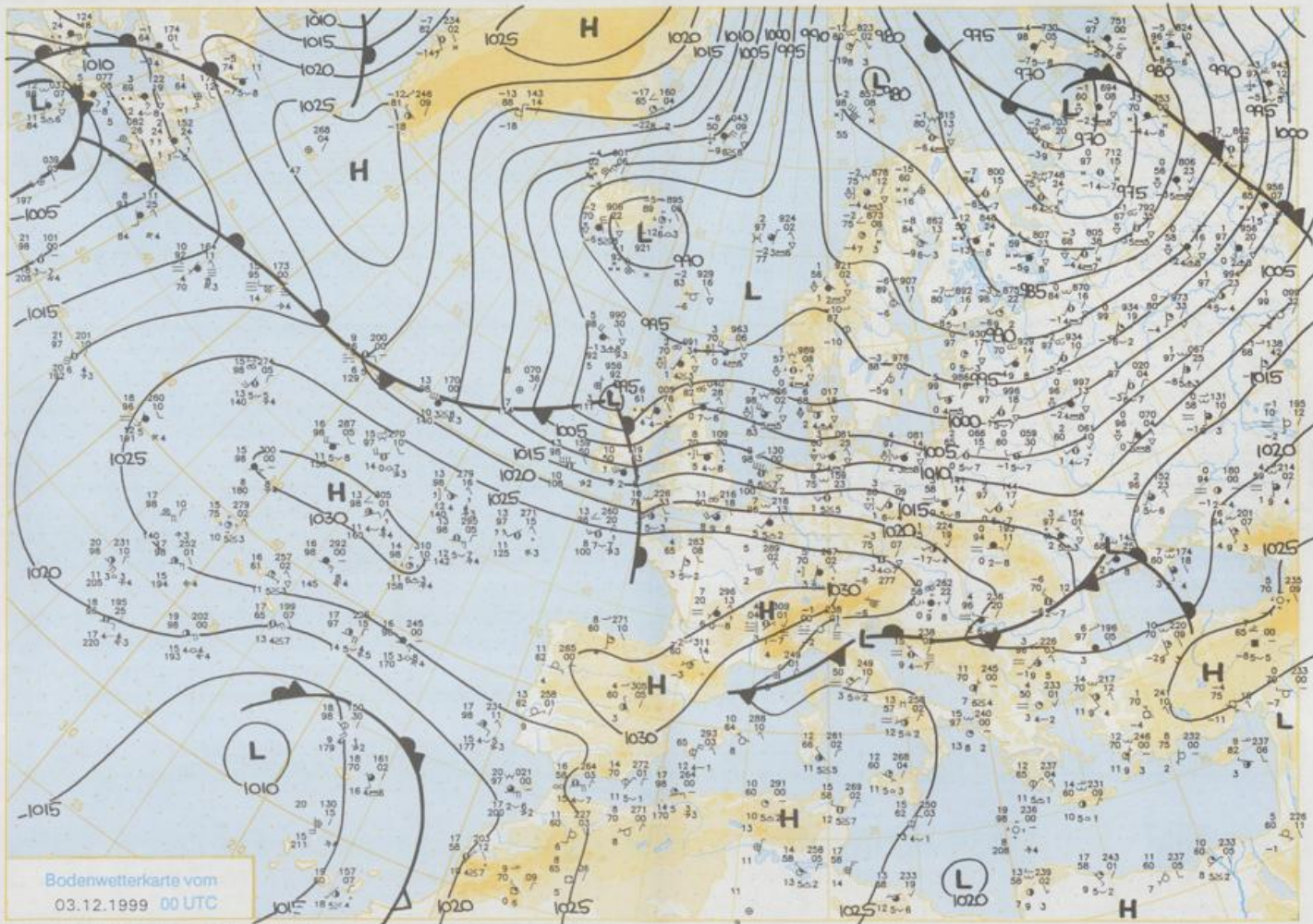
Stereographische Projektion 1 : 60 000 000 60°N

Weitere Aussichten für
Montag, 06.12.99

In der Nordhälfte meist stark bewölkt und gelegentlich etwas Niederschlag, rasch von Schnee in Regen übergehend. In der Südhälfte wechselnd bewölkt und nur am Alpenrand anfangs noch etwas Schnee. Wenig Temperaturänderung.







Bodenwetterkarte vom
03.12.1999 00 UTC

Stereographische Projektion 1:30 000 000 60°N

Wettermeldungen von Freitag, dem 3. Dezember 1999 06 UTC

Station	Bar-höhe (m)	Luftdr. red.NN (hPa)	Wetter	Wind km/h	Deutschland					Sonne Vort. Std.	RR 24h mm	Schnee höhe cm	Extremwerte der Lufttemperatur in der Dekade vom 1.12. bis 10.12.					
					Luft 2 m	Temperaturen (Grad C)			Nacht 5 cm				Tmax	Datum	Tmin	Datum		
						Tau-punkt	Max	Mittel									Min	
Helgoland	8	1004.9	stark bew.	W	43	7.6	5.4	8.6	8.0	5.6	5	0.5	6	1952	12.0	4.12.1953	-4.4	7.12.1978
Leck / Sylt	29	1002.7	stark bew.	W	32	7.3	4.6	6.9	6.3	4.0	3	0.6	6	1937	11.7	4.12.1953	-7.7	7.12.1980
Leck	17	1003.9	leicht bew.	WSW	25	5.8	4.1	5.3	4.9	3.2	2	12	12	1974	11.5	4.12.1986	-15.8	7.12.1980
St.P.-Ording	11	1004.1	Schauer	WSW	43	7.4	5.5	7.3	6.5	3.8	3	1.0	13	1951	11.0	4.12.1953	-12.6	7.12.1980
Schleswig	48	1004.9	Schauer	WSW	14	5.2	3.7	4.8	3.8	2.9	2	0.3	16	1947	12.7	4.12.1953	-12.8	7.12.1973
Kiel	31	1005.1	wolig	SW	22	5.2	4.2	5.1	2.7	2.1	2	0.3	20	1940	14.3	4.12.1953	-13.6	8.12.1980
Westermarckd.	9	1004.3	stark bew.	WSW	43	6.3	3.7	5.8	5.2	3.5	3	0.3	4	1948	13.0	4.12.1953	-7.0	1.12.1985
Arkona	42	1003.8	leicht bew.	W	50	5.7	3.7	5.6	5.0	2.5	2	1.6	3	1951	12.1	4.12.1953	-8.7	9.12.1969
Norderney	16	1006.4	Schauer	SW	36	7.2	5.3	7.7	6.5	5.7	4	1.3	3	1947	11.4	4.12.1953	-7.3	8.12.1978
Bremerhaven	11	1007.7	Schauer	WSW	32	7.4	6.4	6.6	5.6	5.0	4	0.2	6	1949	12.8	5.12.1979	-11.2	1.12.1973
Cuxhaven	12	1006.5	Schauer	WSW	25	7.1	4.9	7.5	6.4	5.5	4	3	3	1946	13.5	4.12.1953	-7.4	7.12.1980
Hamburg/Flugh.	15	1007.6	stark bew.	WSW	25	6.9	4.3	5.9	3.9	2.3	0	0.8	14	1891	15.4	4.12.1953	-17.2	7.12.1980
Lübeck	15	1006.4	stark bew.	WSW	18	5.9	3.7	5.4	3.4	2.4	0	0.2	13	1890	15.2	4.12.1953	-13.0	7.12.1985
Boltenhagen	17	1006.1	Regen	WSW	36	6.0	4.4	4.9	3.6	2.4	1	0.4	21	1951	13.9	5.12.1979	-11.0	1.12.1985
Schwerin	68	1007.1	wolig	WSW	32	5.9	4.2	4.7	2.8	1.9	1	9	9	1948	14.7	4.12.1953	-11.8	1.12.1985
Warnemünde	10	1005.7	Schauer	W	47	5.5	3.0	5.4	4.6	3.3	2	0.8	6	1951	14.4	5.12.1979	-9.3	8.12.1959
Teterow	50	1007.5	W	18	3.1	3.1	3.8	2.4	1.9	0	0.2	11	11	1947	14.1	4.12.1953	-16.2	1.12.1985
Barth	7	1005.0	wolig	W	29	5.5	2.7	5.3	4.5	3.1	2	0.5	5	1967	15.0	5.12.1979	-15.2	8.12.1980
Greifswald	6	1005.6	wolig	WSW	25	4.3	2.6	4.6	4.2	2.5	1	0.7	2	1951	14.5	5.12.1961	-13.7	10.12.1969
Ueckermünde	7	1007.2	Regen	SW	40	4.8	4.3	4.7	3.7	2.2	1	0.2	5	1951	14.4	4.12.1953	-15.4	10.12.1969
Emden	5	1007.5	Regen	SW	25	7.5	5.9	7.2	5.8	5.1	4	1.8	3	1947	12.4	5.12.1961	-9.6	1.12.1973
Oldenburg	20	1009.1	Regen	SW	25	7.3	6.0	6.1	5.1	4.6	4	1.0	8	1890	15.4	4.12.1953	-15.4	5.12.1980
Bremen/Flugh.	5	1009.3	stark bew.	WSW	32	6.7	6.7	6.6	4.6	4.4	3	0.8	15	1947	15.5	4.12.1953	-17.4	7.12.1980
Soltau	78	1009.8	Regen	WSW	25	6.0	4.9	5.9	4.1	3.7	2	0.4	10	1951	15.5	4.12.1953	-13.1	7.12.1980
Boizenburg	46	1008.7	stark bew.	WSW	25	6.1	4.4	5.3	3.6	2.3	1	0.6	9	1951	15.1	5.12.1979	-15.6	7.12.1980
Lüchow	18	1010.2	Sprühregen	WSW	18	3.6	3.0	5.1	3.0	0.3	0	2.1	8	1954	15.1	5.12.1979	-15.6	7.12.1980
Seehausen/Altm.	23	1010.1	Regen	WSW	22	5.2	4.2	5.9	4.0	1.2	0	1.2	11	1951	15.0	4.12.1953	-17.2	1.12.1985
Marnitz	85	1008.8	stark bew.	WSW	25	5.3	2.6	4.5	2.8	2.0	1	0.1	5	1958	15.4	5.12.1979	-14.1	7.12.1980
Neuruppin	39	1010.5	Regen	SW	22	4.7	3.2	6.0	3.7	1.1	0	1.2	7	1951	14.4	5.12.1979	-14.8	10.12.1998
Neubrandenburg	80	1008.0	Regen	WNW	25	5.1	3.1	3.9	2.2	1.7	1	0.1	5	1951	14.4	5.12.1979	-14.8	10.12.1998
Angermünde	55	1009.5	stark bew.	WSW	29	4.2	1.6	4.6	3.3	2.3	1	0.3	8	1951	14.4	5.12.1979	-14.8	10.12.1998
Lingen	26	1010.9	stark bew.	SW	22	7.2	5.4	7.2	6.0	5.0	4	1.2	2	1951	16.4	4.12.1953	-12.3	2.12.1973
Münst.-Osn./Flugh.	53	1012.7	bedeckt	SW	25	7.4	4.5	7.0	5.3	4.8	3	0.6	2	1952	15.5	4.12.1953	-13.0	2.12.1973
Osnabrück	97	1012.0	stark bew.	WSW	29	7.2	4.7	6.6	5.2	4.7	3	1.2	4	1952	15.9	4.12.1953	-13.3	8.12.1998
Diepholz	43	1010.8	stark bew.	WSW	32	7.0	5.0	7.5	5.9	4.9	3	2.0	0.8	1952	15.9	4.12.1953	-13.3	8.12.1998
Bad Salzflufen	139	1012.8	stark bew.	SW	22	6.9	3.9	6.3	4.8	4.6	3	1.6	3	1936	16.0	5.12.1985	-14.6	1.12.1973
Hannover/Flugh.	59	1011.4	bedeckt	WSW	22	6.4	4.7	7.1	5.5	4.9	3	1.8	3	1936	15.3	5.12.1979	-16.1	1.12.1973
Braunschweig	88	1012.4	Regen	WSW	22	6.3	4.8	7.3	5.5	4.2	3	2.3	2	1891	16.6	4.12.1953	-18.8	6.12.1902
Gardelegen	48	1011.6	Schauer	WSW	29	5.9	4.1	6.8	5.5	4.2	3	0.9	6	1947	16.6	4.12.1953	-15.5	10.12.1969
Magdeburg	85	1013.0	Regen	WSW	22	5.5	2.3	7.6	5.2	3.4	2	3.0	1	1947	16.7	4.12.1953	-12.8	10.12.1969
Potsdam	100	1012.4	Regen	SW	29	4.0	1.2	6.2	4.4	1.0	-0	1.1	7	1893	15.4	4.12.1953	-16.7	6.12.1902
Berlin-Temp.	49	1012.1	Regen	SW	18	4.1	1.6	6.7	3.7	1.2	0	1.0	9	1876	15.7	5.12.1961	-18.8	9.12.1879
Lindenberg	104	1012.7	stark bew.	WSW	32	4.5	1.1	6.1	3.9	0.9	-0	0.6	4	1947	15.1	5.12.1961	-13.4	7.12.1980
Manschnow	16	1010.8	stark bew.	WSW	36	4.3	1.4	6.2	4.2	1.5	0	0.3	0.8	1947	15.1	5.12.1961	-13.8	7.12.1980
Düsseldorf/Flugh.	41	1015.4	stark bew.	SW	32	7.8	4.3	8.1	5.6	4.0	2	1.9	0.0	1969	16.2	5.12.1985	-13.1	2.12.1973
Bocholt	24	1013.0	bedeckt	SW	32	7.3	4.1	8.1	5.9	4.6	4	4.4	0.1	1947	15.6	4.12.1953	-11.5	9.12.1950
Essen	161	1016.8	stark bew.	SW	29	7.1	3.9	7.5	5.6	4.4	3	1.2	0.0	1935	16.7	4.12.1953	-11.1	2.12.1973
Lüdenscheid	392	1015.6	stark bew.	SW	29	5.3	2.9	5.1	3.8	2.2	1	0.7	0.2	1955	11.0	3.12.1989	-14.0	1.12.1973
Kahler Asten	859	-	in Wolken	WSW	47	1.2	1.1	0.8	-0.3	-0.8	-1	0.1	2	1955	11.0	3.12.1989	-14.0	1.12.1973
Bad Lipsprunge	158	1014.3	bedeckt	WSW	22	6.8	3.8	6.5	5.6	4.5	3	0.3	0.5	1951	16.0	4.12.1953	-18.7	1.12.1973
Kassel	233	1016.5	stark bew.	S	14	4.7	3.6	7.0	4.8	1.6	-1	2.5	4	1951	15.2	4.12.1953	-13.8	1.12.1973
Göttingen	171	1015.7	stark bew.	SW	29	5.6	3.1	6.7	4.4	2.4	0	0.8	3	1947	16.0	4.12.1953	-16.2	10.12.1967
Leinefelde	356	1015.6	stark bew.	WSW	32	5.0	2.6	5.2	3.1	2.1	0	0.7	3	1957	13.3	5.12.1961	-19.7	1.12.1973
Braunlage	610	1014.4	stark bew.	WSW	22	1.3	0.8	2.6	1.3	0.2	-0	0.1	12	1936	14.1	3.12.1989	-13.6	5.12.1943
Brocken	1153	-	in Wolken	WSW	79	-1.5	-1.7	-1.6	-2.8	-3.7	-4	3	15	1951	11.1	6.12.1962	-15.1	6.12.1995
Artern	168	1015.9	bedeckt	WSW	29	5.4	2.4	6.5	4.6	2.1	0	3.5	4	1954	15.2	5.12.1961	-14.2	1.12.1973
Leipzig/Flugh.	149	1015.2	stark bew.	SW	32	5.9	1.6	6.5	4.5	2.5	1	2.2	1	1951	16.6	4.12.1953	-14.8	1.12.1993
Wittenberg	108	1014.1	bedeckt	WSW	44	1.5	0.5	4.8	2.2	1.1	0	0.6	4	1951	15.7	5.12.1961	-13.0	7.12.1980
Oschatz	152	1015.4	stark bew.	SW	32	4.4	1.2	6.7	4.7	2.7	1	1.5	0.8	1917	16.4	3.12.1985	-15.8	4.12.1933
Orsdrsen/Flugh.	232	1016.0	stark bew.	SW	32	5.2	0.0	6.4	4.1	2.6	0	1.2	2	1951	16.2	5.12.1961	-16.1	7.12.1980
Doberlug-Kir.	100	1014.3	stark bew.	SW	40	4.8	-0.3	7.0	4.5	2.6	1	0.9	8	1951	16.2	5.12.1961	-16.1	7.12.1980
Cottbus	70	1013.7	stark bew.	WSW	32	5.3	0.0	7.2	3.7	1.2	0	1.1	10	1951	16.5	5.12.1961	-15.1	7.12.1980
Görlitz	240	1015.8	bedeckt	SSW	32	3.0	-2.3	6.4	4.5	1.8	1	1.5	0.5	1951	15.3	5.12.1961	-15.2	10.12.1998
Aachen	205	1016.4	stark bew.	SW	29	7.0	4.2	7.4	5.6	4.1	1							