

Amtsblatt des Deutschen Wetterdienstes

D 7311 A
ISSN 0936-5818

Schutzgebühr monatlich DM 30,25
einschließlich Versandkosten,
Einzelpreis DM 1,25
zuzüglich Versandkosten

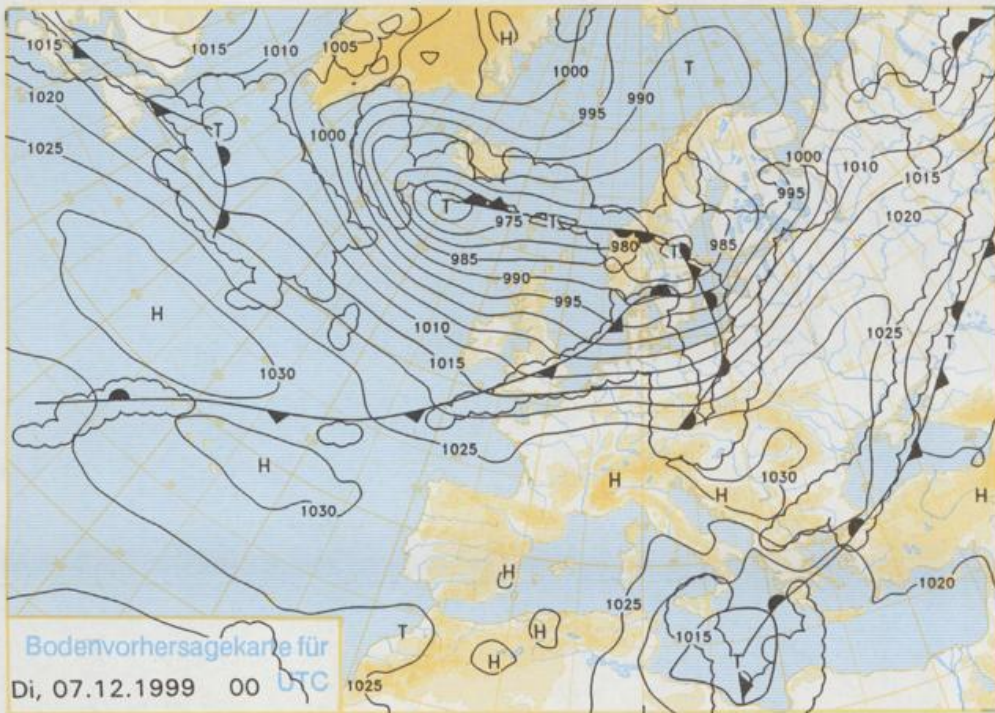
Druck und Verlag: Deutscher Wetterdienst
Frankfurter Straße 135, 63067 Offenbach
Postanschrift: 63004 (Postfach), Telefon: (069) 80 62 - 42 83
Telefax: 4152871, Telefax: (069) 80 62 - 41 23
LZB: BLZ 505 000 00 Kto.-Nr.: 505 01004

Erscheint täglich; nur Postbezug

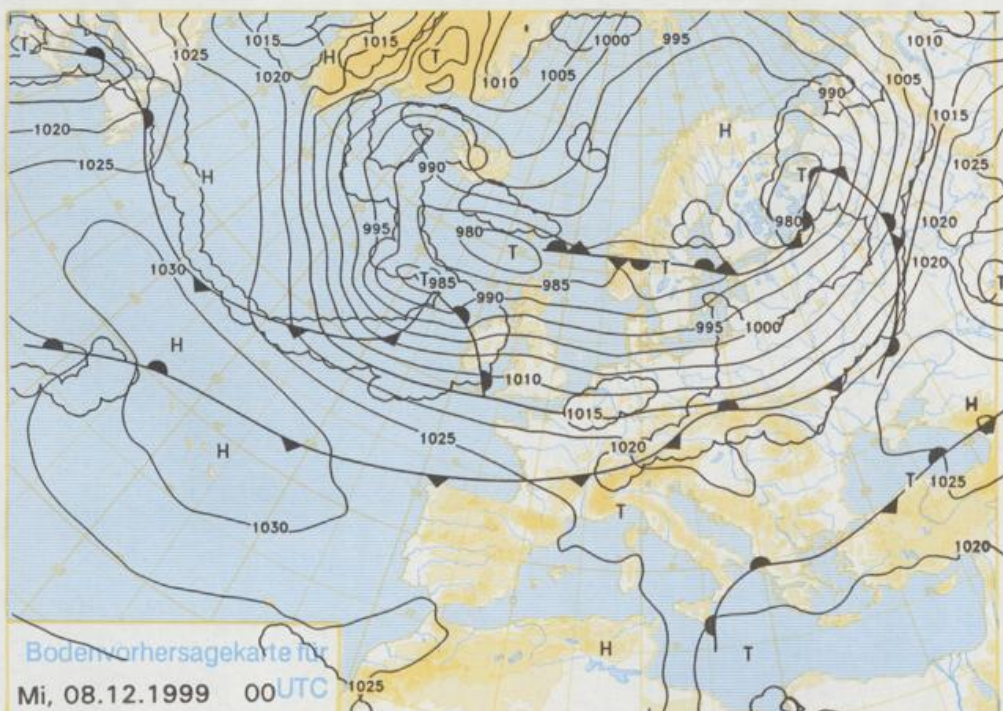
Jahrgang 1999

Sonntag, den 05. Dezember

Nummer: 339



Stereographische Projektion 1 : 60 000 000 60°N



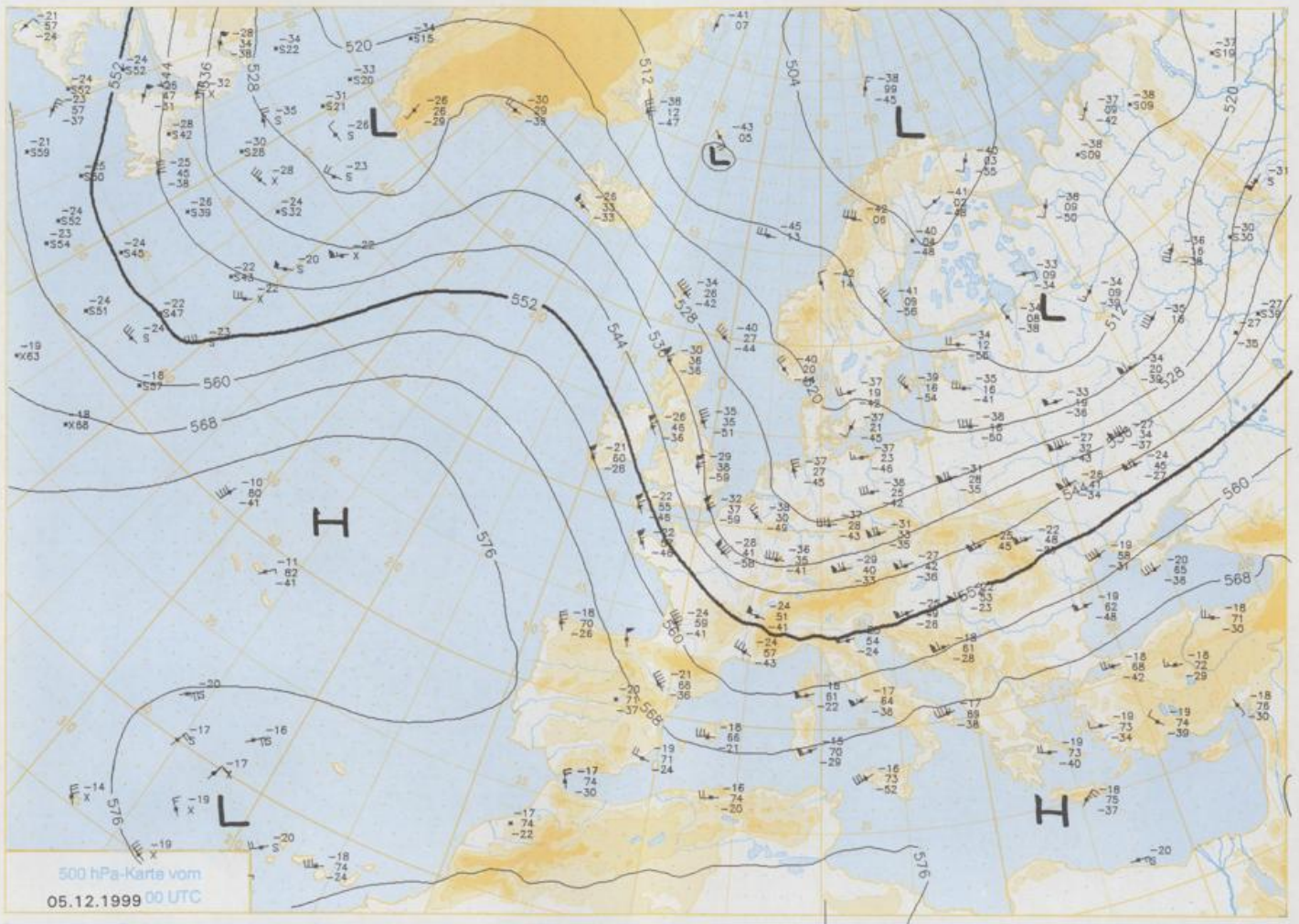
Deutschland-Vorhersage für Dienstag, 07.12.99

Anfangs liegt Deutschland noch im Bereich des warmen Sektors eines Tiefs über Finnland. Im Laufe des Nachmittags überquert dann die zugehörige Kaltfront den größten Teil des Vorhersagegebiets.

Der Himmel ist in der Nacht meist stark bewölkt, und es regnet oder nieselt verbreitet in der Nordhälfte. Dort werden Frühtemperaturen zwischen 3 und 8°C, in der Südhälfte zwischen -9 und 4°C erwartet. Am Tage bleibt es zunächst noch allgemein stark bewölkt und regnerisch, am Nachmittag lockert die Bewölkung von Norden her allmählich auf, und es kommt zu Schauern. Die Tagestemperaturen liegen zwischen 5 und 9°C. Es weht ein mäßiger bis starker Südwestwind, der von stürmischen Böen durchsetzt ist. An der Küste und auf Bergen werden auch z.T. schwere Sturmböen erwartet.

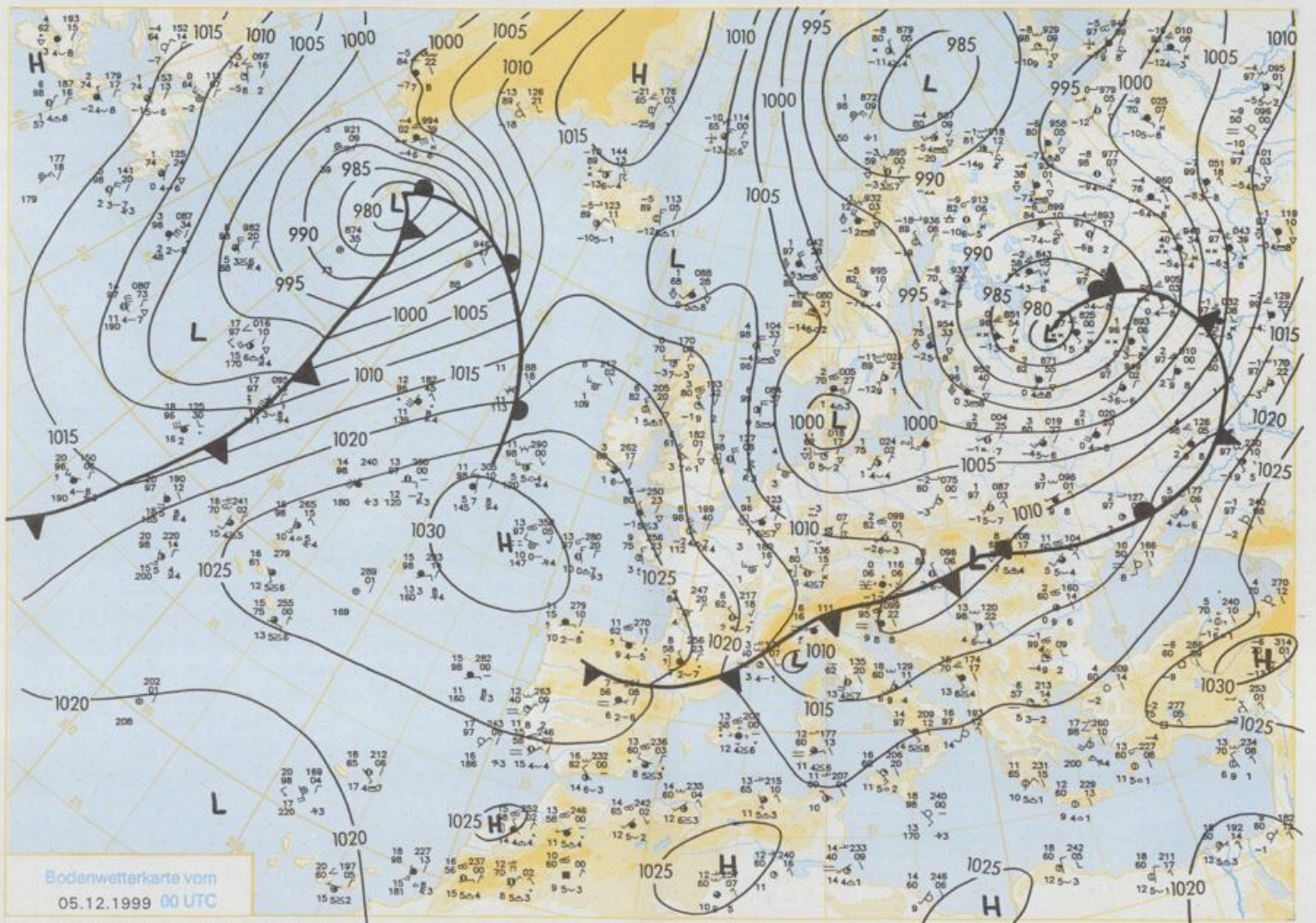
Weitere Aussichten für Mittwoch, 08.12.99

Überwiegend stark bewölkt und verbreitet Regen, sehr windig und mild.



500 hPa-Karte vom
05.12.1999 00 UTC

Stereographische Projektion 1:30 000 000 60°N



Bodenwetterkarte vom
05.12.1999 00 UTC

Stereographische Projektion 1:30 000 000 60°N

Wettermeldungen von Sonntag, dem 5. Dezember 1999 06 UTC

Station	Bar.-höhe (m)	Luftdr. red.NN (hPa)	Wetter	Wind km/h	Temperatur (Grad C)					Sonne Vort. Std.	RR 24h mm	Schnee höhe cm	Extremwerte der Lufttemperatur in der Dekade vom 1.12. bis 10.12.						
					Luft 2 m	Tau-punkt	Max		Mittel				Min	Nacht 5 cm	Tmax Datum	Tmin Datum	Tmax Datum	Tmin Datum	
							Vortag	2 m											2 m
Helgoland	8	1007.6	wolkig	NW	61	6.5	1.2	7.5	6.1	3.4	1	1.4	8	1952	12.0	4.12.1953	-4.4	7.12.1978	
List / Sylt	29	1006.5	Graupelsch.	NNW	25	2.9	0.8	6.5	3.5	2.5	1	0.4	4	1937	11.7	4.12.1953	-7.7	7.12.1980	
Leck	17	1006.7	S-R-Schauer	NW	22	1.4	-0.2	4.5	2.5	0.3	-2	0.1	12	1974	11.5	4.12.1986	-15.8	7.12.1980	
St.P.-Ording	11	1006.4	stark bew.	W	18	3.9	2.0	6.0	4.8	3.0	2		9	1951	11.0	4.12.1953	-12.6	7.12.1980	
Schleswig	48	1006.3	leicht bew.	WNW	11	0.2	-1.3	3.8	2.0	0.2	-1	0.1	6	1947	12.7	4.12.1953	-12.8	1.12.1973	
Kiel	31	1005.9	leicht bew.	W	14	0.9	-0.3	3.5	1.7	0.6	-0		10	1940	14.3	4.12.1953	-13.6	8.12.1980	
Westermarckf.	9	1002.8	stark bew.	WNW	58	3.7	0.4	5.3	3.3	2.5	2	0.2	0.5	1948	13.0	4.12.1953	-7.0	1.12.1985	
Arkona	42	1000.7	Schneefall	SW	32	1.0	0.7	4.6	1.8	0.5	0		7	1951	12.1	4.12.1953	-8.7	9.12.1969	
Norderney	16	1010.2	Graupelsch.	NW	54	5.9	2.2	6.5	4.4	3.4	2	1.0	7	1947	11.4	4.12.1953	-7.3	8.12.1978	
Bremerhaven	11	1008.9	nach Gewitt	W	18	3.8	2.4	4.7	3.6	2.2	1	1.4	10	1949	12.8	5.12.1979	-11.2	1.12.1973	
Cuxhaven	12	1007.9	stark bew.	WNW	22	4.9	0.9	6.2	3.6	1.2	-0		15	1948	13.5	4.12.1953	-7.4	7.12.1980	
Hamburg/Flugh.	15	1007.6	leicht bew.	W	14	1.8	0.5	3.8	3.1	0.8	0	0.5	2	1891	15.4	4.12.1953	-17.2	7.12.1980	
Lübeck	15	1005.6	leicht bew.	W	11	0.8	-0.7	3.3	2.5	0.8	-1		6	1890	15.2	4.12.1953	-13.0	1.12.1985	
Boltenhagen	17	1004.4	wolkenlos	W	43	2.5	-0.4	2.7	2.0	1.1	0		12	1951	13.9	5.12.1979	-11.0	1.12.1985	
Schwerin	68	1005.3	leicht bew.	WSW	22	1.1	0.4	3.3	2.1	1.1	-0	0.4	2	1946	14.7	4.12.1953	-11.8	1.12.1985	
Warmmünde	10	1002.1	Schauer	WNW	58	3.9	0.9	4.6	3.2	2.2	1	1.6	0.6	1951	14.4	5.12.1979	-9.3	8.12.1985	
Teterow	50	1003.6		W	36	2.2	1.4	3.2	2.0	1.0	-0	1.0	2	1947	14.1	4.12.1953	-16.2	1.12.1985	
Berth	7	1000.9	Regen	W	25	1.9	0.3	5.3	3.7	1.5	1	1.5	7	1967	15.0	5.12.1979	-15.2	8.12.1980	
Greifswald	6	1001.9	Regen	SW	22	2.1	0.8	3.8	2.8	2.0	0	3.4	0.1	1951	14.5	5.12.1961	-13.7	10.12.1969	
Ueckermünde	7	1004.0	Schauer	SW	22	2.1	1.0	4.4	2.4	0.3	-1	3.0	0.0	1951	14.4	4.12.1953	-15.4	10.12.1969	
Emden	5	1010.6	stark bew.	WNW	25	5.3	1.8	5.4	3.2	1.8	0	2.6	5	1947	12.4	5.12.1961	-9.6	1.12.1973	
Oldenburg	20	1010.4	nach Gewitt	W	14	2.4	0.8	4.4	2.6	1.0	-0	1.9	3						
Bremen/Flugh.	5	1010.0	wolkig	W	11	2.0	1.2	5.2	2.8	0.8	-1	4.0	0.7	1890	15.4	4.12.1953	-15.4	5.12.1980	
Soltau	78	1009.7	S-R-Schauer	W	18	1.3	0.7	5.0	2.8	0.6	0	2.1	1	1947	15.5	4.12.1953	-17.4	7.12.1980	
Boizenburg	46	1007.1	leicht bew.	WSW	22	1.0	0.5	3.7	2.6	0.4	0	2.6	2	1951	15.5	4.12.1953	-13.1	7.12.1980	
Lüchow	18	1007.8	leicht bew.	W	22	2.2	0.9	4.3	2.4	1.0	-1	2.3	0.3	1954	15.1	5.12.1979	-15.6	7.12.1980	
Seehausen/Altm.	23	1007.4	stark bew.	WSW	22	2.1	0.2	5.3	2.7	1.0	-0	2.3	0.2						
Marnitz	85	1005.7	leicht bew.	WSW	29	1.3	-0.3	3.9	2.0	1.1	-0	0.3	1	1951	15.0	4.12.1953	-17.2	1.12.1985	
Neuruppin	39	1006.9	stark bew.	W	22	2.1	0.3	5.2	2.6	1.1	-1	2.0	0.3	1958	15.4	5.12.1979	-14.1	7.12.1980	
Neubrandenburg	80	1004.1	stark bew.	WSW	36	1.7	0.1	3.8	2.0	0.6	-0	0.7	0.7						
Angermünde	55	1005.8	stark bew.	WSW	22	1.9	-0.7	4.6	2.9	0.1	-1	1.3	0.0	1951	14.4	5.12.1979	-14.8	10.12.1998	
Lingen	26	1013.0	leicht bew.	SW	11	1.5	0.8	6.3	3.1	1.0	-0	3.5	3	1951	16.4	4.12.1953	-12.3	2.12.1973	
Münst.-Osn./Flugh.	53	1014.2	leicht bew.	W	11	1.5	0.6	5.5	3.0	0.9	-1	4.2	0.5						
Osnabrück	97	1013.0	stark bew.	W	14	2.2	0.8	5.1	2.8	1.3	0	3.7	0.9	1952	15.5	4.12.1953	-13.0	2.12.1973	
Diepholz	43	1011.3	wolkig	W	18	2.3	0.4	6.1	2.4	1.3	-0	4.5	3	1952	15.9	4.12.1953	-13.3	8.12.1988	
Bad Salzuflen	139	1013.2	S-R-Schauer	W	14	1.8	0.0	4.7	2.7	1.2	-0	2.7	0.1	1935	16.0	5.12.1985	-14.6	1.12.1973	
Hannover/Flugh.	59	1010.7	wolkig	W	22	2.4	0.4	5.6	3.6	1.3	-1	3.1	1	1936	15.3	5.12.1979	-16.1	1.12.1973	
Braunschweig	88	1010.8	bedeckt	W	22	2.4	0.1	5.2	3.0	1.4	-1	3.1	0.7	1891	16.6	4.12.1953	-18.8	6.12.1902	
Gardelegen	48	1008.7	stark bew.	W	32	2.5	0.3	5.4	2.4	-0.1	-2	3.2	0.0	1947	16.6	4.12.1953	-15.5	10.12.1969	
Magdeburg	85	1009.9	wolkig	W	22	2.0	0.1	5.2	2.5	0.1	-2	1.2	0.2	1947	16.7	4.12.1953	-12.8	10.12.1969	
Potsdam	100	1008.1	bedeckt	W	25	1.3	0.5	5.5	1.6	-0.5	-3	2.7	0.1	1893	15.4	4.12.1953	-16.7	6.12.1902	
Berlin-Temp.	49	1007.8	stark bew.	W	25	2.3	0.5	5.8	3.0	0.3	-1	1.8	0.0	1876	15.7	5.12.1961	-18.8	9.12.1979	
Lindenberg	104	1007.9	Schn.Gries.	SW	18	1.1	-0.5	5.4	2.5	-0.4	-2	2.5	0.0	1947	15.1	5.12.1961	-13.4	7.12.1980	
Manschnow	16	1006.4	Schneefall	SW	18	1.2	-0.5	5.8	2.8	-0.3	-2	3.7	0.0						
Düsseldorf/Flugh.	41	1018.0	wolkig	WSW	11	1.4	0.0	6.0	3.2	1.4	-0	1.8	1	1969	16.2	5.12.1985	-13.1	2.12.1973	
Bocholt	24	1015.0	leicht bew.	WSW	14	1.0	-0.4	5.7	2.7	0.8	-0	4.3	1	1947	15.6	4.12.1953	-11.5	9.12.1950	
Essen	161	1016.8	leicht bew.	SW	14	1.4	0.5	4.8	2.5	0.3	0		3	1935	16.7	4.12.1953	-11.1	2.12.1973	
Lüdenscheid	392	1015.7	bedeckt	W	18	0.0	-0.6	3.0	1.0	-0.2	-1	1.5	2	3					
Kahler Asten	859	-	in Wolken	WNW	32	-2.6	-3.0	-1.4	-2.4	-3.1	-3		2	3	1955	11.0	3.12.1989	-14.0	1.12.1973
Bad Lippspringe	158	1014.0	bedeckt	W	18	1.7	0.1	5.0	3.0	0.7	-1	2.8	0.6	1951	16.0	4.12.1953	-18.7	1.12.1973	
Kassel	233	1013.5	stark bew.	S	4	1.7	-0.8	4.6	2.0	0.0	-3	1.7	0.7	FI	1951	15.2	4.12.1953	-13.8	1.12.1973
Göttingen	171	1013.4	stark bew.	W	22	2.4	-0.5	5.8	1.1	0.9	-2	2.4	0.1	1947	16.0	4.12.1953	-16.2	10.12.1967	
Leinefelde	356	1012.7	Schn.Gries.	W	29	0.8	-0.7	3.8	1.4	-0.3	-4	3.4	0.0	FI	1957	13.3	5.12.1961	-19.7	1.12.1973
Braunlage	610	1011.6		WNW	18	-1.4	-2.5	0.6	-0.8	-1.7	-4		3	1936	14.1	3.12.1989	-13.6	5.12.1943	
Brocken	1153	-	in Wolken	W	58	-5.0	-5.7	-4.3	-4.8	-5.3	-5		2	19	1951	11.1	6.12.1962	-15.1	6.12.1995
Artern	166	1012.0	Graupelsch.	WSW	22	2.1	-0.8	5.5	3.0	0.8	-1	2.9	0.0	1954	15.2	5.12.1961	-14.2	1.12.1973	
Leipzig/Flugh.	149	1011.4	wolkig	WSW	29	2.4	-1.0	5.2	3.0	-0.1	-2	3.3	0.0	1951	16.6	4.12.1953	-14.8	1.12.1993	
Wittenberg	106	1009.5	bedeckt	W	22	1.9	0.4	5.3	2.5	-0.1	-1	2.0	0.1	1951	15.7	5.12.1961	-13.0	7.12.1980	
Oschatz	152	1010.7	stark bew.	WSW	29	2.0	-0.2	5.3	3.1	0.9	-1	1.0	0.0						
Dresden/Flugh.	232	1010.6	stark bew.	WSW	29	1.5	-1.1	4.7	3.0	0.2	-1	1.0	0.1	1917	16.4	3.12.1985	-15.8	4.12.1933	
Doberlug-Kir.	100	1009.4	Regen	WSW	25	2.1	-0.6	5.4	2.7	-0.7	-3	1.8	0.0	1951	16.2	5.12.1961	-16.1	7.12.1980	
Cottbus	70	1008.9	Schneesch.	WSW	14	0.9	-0.4	5.9	3.4	0.0	-3	2.4	0.3	1	1951	16.5	5.12.1961	-15.1	7.12.1980
Görlitz	240	1009.4	stark bew.	W	22	0.8	-1.2	4.5	2.0	-1.0	-4	1.7	0.1	FI	1951	15.3	5.12.1961	-15.2	10.12.1998
Aachen	205	1017.8	bedeckt	W	14	1.8	1.1	5.8	3.4	1.4	0	1.2	0.2	1891	17.6	4.12.1953	-12.9	6.12.1902	
Nürnberg-Berw.	486	1017.4	wolkig	WNW	14	-0.3	-1.8	4.3	1.1										