

### Deutschland-Vorhersage für Freitag, 10.12.99

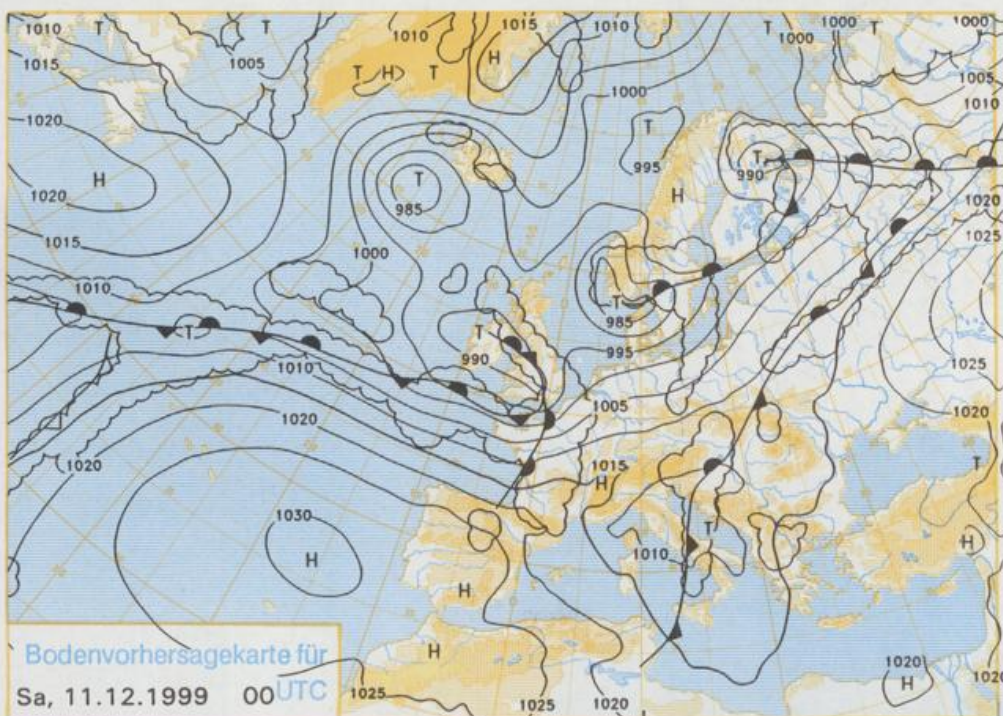
Am Rande eines von der Nordsee nach Südnorwegen ziehenden Tiefdruckgebietes liegt Deutschland im Zustrom von Meeresluft.

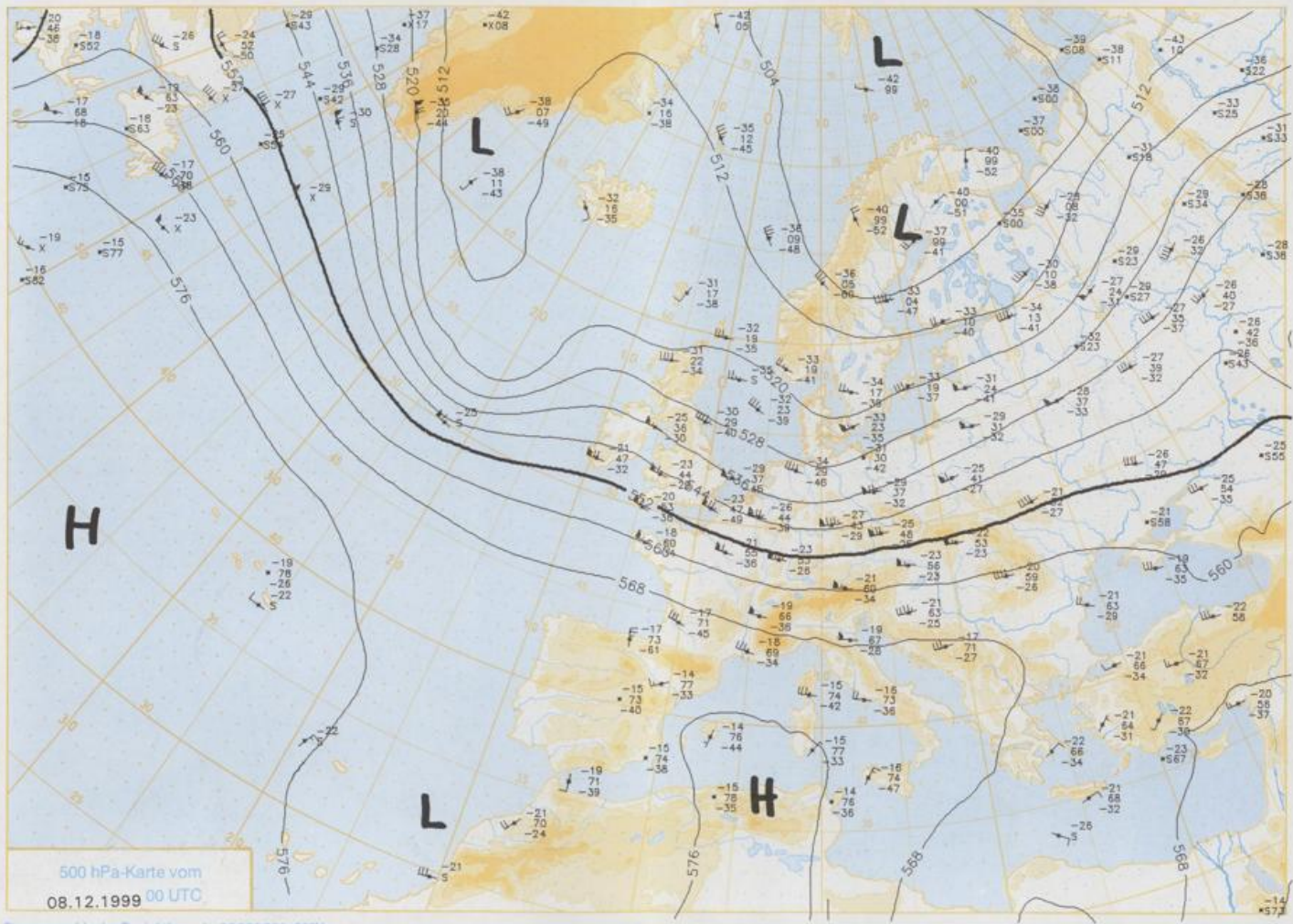
In der meist wolkgigen Nacht zum Freitag regnet es gelegentlich. Nur in Bayern kann örtlich noch leichter Frost auftreten. Am Freitag kommt es bei wechselnder, zeitweise starker Bewölkung vor allem im Westen und Norden zu einzelnen Schauern, die an der Nordseeküste örtlich auch gewittrig sein können. Die Höchsttemperaturen liegen zwischen 5 und 10°C. Der Wind weht im Süden schwach bis mäßig, in der Nordhälfte frisch, in Böhmen stark um Südwest.

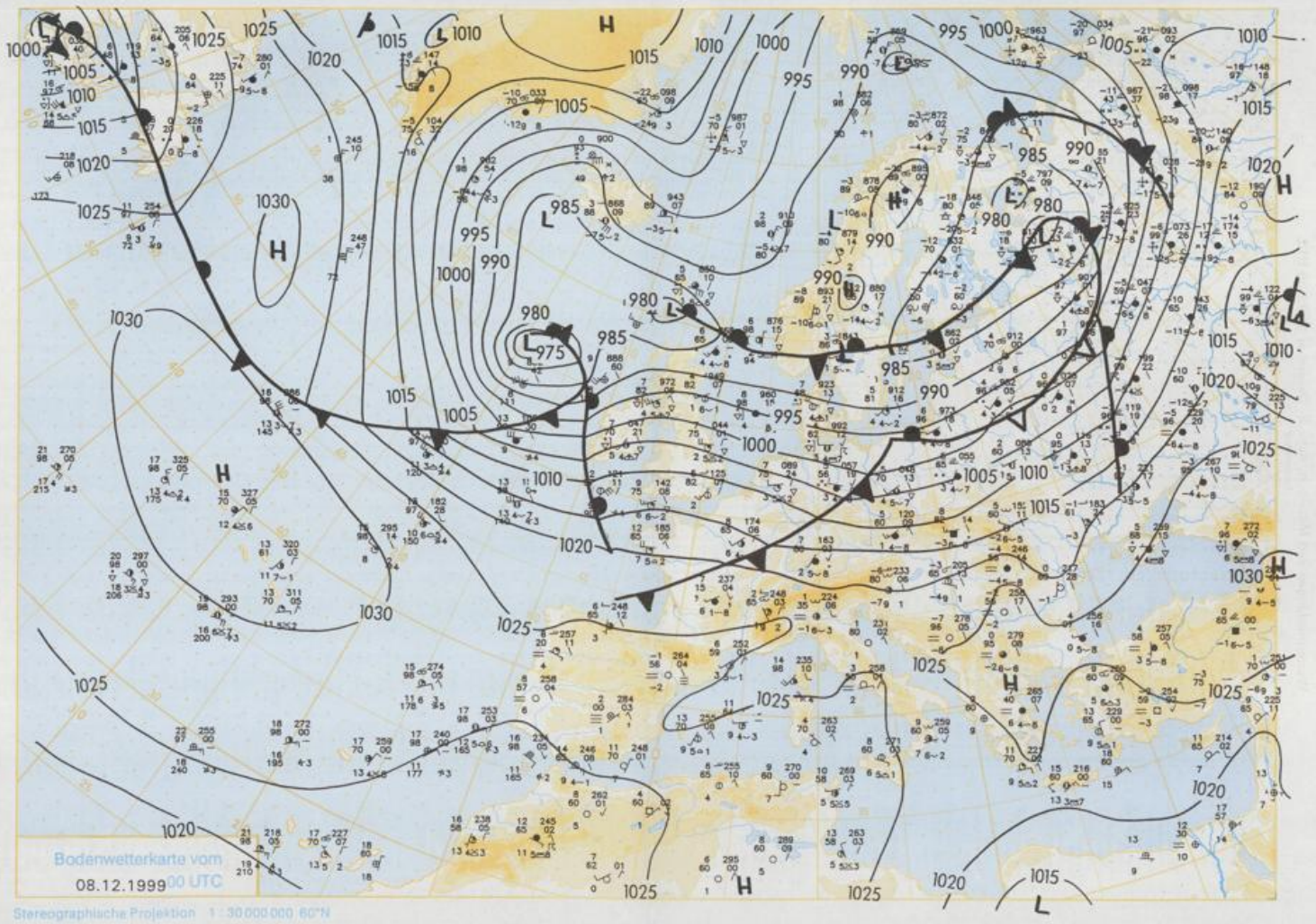
Stereographische Projektion 1 : 60 000 000 60°N

### Weitere Aussichten für Samstag, 11.12.99

Vielfach stark bewölkt und von Südwesten her teils ergiebiger Regen, im höheren Bergland Schneefall. Höchsttemperaturen zwischen 4 und 8, am Oberrhein örtlich nahe 10 Grad. Mäßiger, in der Südwesthälfte Deutschlands später frischer bis starker Südwestwind.







Stereographische Projektion 1 : 30 000 000 60°N

Wettermeldungen von Mittwoch, dem 8. Dezember 1999 06 UTC

Deutschland																	
Station	Bar.-höhe (m)	Luftdr. red.NN (hPa)	Wetter	Wind km/h	Temperaturen (Grad C)				Sonne Vort. Std.	RR 24h mm	Schnee höhe cm	Extremwerte der Lufttemperatur in der Dekade vom 1.12. bis 10.12.					
					Luft 2 m	Tau-punkt	Max Vortag	Mittel Min 2 m				Nacht 5 cm	Tmax Datum	Tmin Datum			
Helgoland	8	1003.2	wolkig	WSW 54	6.7	3.8	9.1	7.8	5.4	4	1952	12.0	4.12.1953	-4.4	7.12.1978		
List / Sylt	29	1000.4	leicht bew.	W 40	6.4	4.4	9.0	7.0	4.3	2	1937	11.7	4.12.1953	-7.7	7.12.1980		
Leck	17	1001.8	Schauer	WSW 25	5.8	4.9	8.9	7.1	4.5	3	1974	11.5	5.12.1986	-15.8	7.12.1980		
St.P.-Ording	11	1002.3	leicht bew.	W 40	6.3	3.9	8.0	6.4	4.5	4	1951	11.0	4.12.1953	-12.6	7.12.1980		
Schleswig	48	1002.7	leicht bew.	WSW 25	5.8	2.6	8.9	6.2	4.0	3	1947	12.7	4.12.1953	-12.8	7.12.1973		
Kiel	31	1002.6	Schauer	SW 18	5.3	3.7	9.1	7.2	3.4	3	1940	14.3	4.12.1953	-13.6	8.12.1980		
Westermarckf.	9	1002.0	wolkig	WSW 43	5.9	3.6	8.2	7.0	4.4	2	1948	13.0	4.12.1953	-7.0	7.12.1985		
Arkona	42	1000.1	stark bew.	W 54	4.7	2.4	7.9	6.4	4.0	4	1951	12.1	4.12.1953	-8.7	9.12.1969		
Norderney	16	1005.0	wolkig	SW 32	6.3	3.5	8.7	7.3	5.2	4	1947	11.4	4.12.1953	-7.3	8.12.1978		
Bremerhaven	11	1006.0	leicht bew.	WSW 32	5.4	3.2	9.4	7.6	5.0	4	1949	12.8	5.12.1979	-11.2	1.12.1973		
..uxhaven	12	1004.8	stark bew.	SW 25	5.2	3.5	9.4	7.2	5.2	3	1946	13.5	4.12.1953	-7.4	7.12.1980		
Hamburg/Flugh.	15	1005.8	Schauer	WSW 22	5.0	2.5	9.6	8.0	4.8	4	1891	15.4	4.12.1953	-17.2	7.12.1980		
Lübeck	15	1004.3	wolkig	WSW 25	4.5	3.1	9.2	7.4	4.0	3	1890	15.2	4.12.1953	-13.0	7.12.1985		
Boltenhagen	17	1003.5	wolkig	WSW 43	4.9	3.0	9.5	7.7	4.4	3	1951	13.9	5.12.1979	-11.0	1.12.1985		
Schwerin	68	1004.6	stark bew.	WSW 36	4.4	3.1	8.9	6.9	3.9	3	1946	14.7	4.12.1953	-11.8	1.12.1985		
Warnemünde	10	1002.4	wolkig	WSW 25	5.1	2.5	9.6	7.8	4.9	4	1951	14.4	5.12.1979	-9.3	8.12.1985		
Teterow	50	1003.9	wolkig	WSW 43	4.5	4.0	8.7	6.8	4.1	3	1947	14.1	4.12.1953	-16.2	1.12.1985		
Barth	7	1001.4	wolkig	WSW 29	5.2	2.7	9.6	7.4	4.7	3	1967	15.0	5.12.1979	-15.2	8.12.1980		
Greifswald	6	1002.1	Schauer	W 29	4.6	2.6	9.3	7.5	4.2	3	1951	14.5	5.12.1961	-13.7	10.12.1969		
Ueckermünde	7	1003.3	leicht bew.	WSW 29	4.4	3.4	8.6	7.7	4.4	3	1951	14.4	4.12.1953	-15.4	10.12.1969		
Emden	5	1006.4	leicht bew.	WSW 25	5.5	3.1	10.3	7.0	4.6	4	1947	12.4	5.12.1961	-9.6	1.12.1973		
Oldenburg	20	1007.3	leicht bew.	WSW 22	4.9	2.3	10.2	7.3	4.6	3	1951	16.4	4.12.1953	-12.3	2.12.1973		
Bremen/Flugh.	5	1007.6	leicht bew.	WSW 32	4.6	3.1	10.4	7.6	4.2	3	1890	15.4	4.12.1953	-15.4	5.12.1980		
Soltau	78	1007.9	leicht bew.	WSW 25	4.5	2.7	9.3	7.1	3.7	2	1947	15.5	4.12.1953	-17.4	7.12.1980		
Boizenburg	46	1006.4	wolkig	WSW 29	4.2	2.3	8.9	7.5	4.2	3	1951	15.5	4.12.1953	-13.1	7.12.1980		
Lüchow	18	1007.4	stark bew.	W 25	5.3	2.9	9.6	8.3	4.2	3	1954	15.1	5.12.1979	-15.6	7.12.1980		
Seehausen/Aitm.	23	1007.3	leicht bew.	WSW 29	4.6	2.1	9.1	8.1	4.3	3	1951	15.0	4.12.1953	-17.2	1.12.1985		
Marnitz	85	1006.1	Schauer	WSW 25	4.5	2.2	8.7	7.6	4.3	3	1951	15.0	4.12.1953	-17.2	1.12.1985		
Neuruppin	39	1007.0	stark bew.	W 22	4.7	2.2	9.4	7.4	4.6	4	1958	15.4	5.12.1979	-14.1	7.12.1980		
Neubrandenburg	80	1004.2	stark bew.	WSW 43	4.6	2.9	8.1	7.1	4.3	3	1951	14.4	5.12.1979	-14.8	10.12.1998		
Angermünde	55	1005.0	leicht bew.	W 36	4.7	2.8	8.1	6.8	4.6	4	1951	14.4	5.12.1979	-14.8	10.12.1998		
Lingen	26	1009.4	leicht bew.	SW 14	4.5	2.4	9.7	7.5	4.2	3	1951	16.4	4.12.1953	-12.3	2.12.1973		
Münst.-Osn./Flugh.	53	1010.6	leicht bew.	WSW 25	4.9	2.1	8.9	7.8	4.7	3	1951	15.9	4.12.1953	-13.3	8.12.1998		
Osnabrück	97	1010.4	leicht bew.	WSW 18	4.5	2.5	8.6	8.0	3.3	2	1952	15.5	4.12.1953	-13.0	2.12.1973		
Diepholz	43	1009.1	leicht bew.	WSW 32	5.0	2.4	9.2	7.2	4.3	3	1952	15.9	4.12.1953	-13.3	8.12.1998		
Bad Salzuflen	139	1011.0	stark bew.	SW 22	5.2	1.9	8.1	7.3	3.2	1	1935	16.0	5.12.1985	-14.6	1.12.1973		
Hannover/Flugh.	59	1009.3	leicht bew.	WSW 25	5.6	2.1	9.0	7.9	3.7	2	1936	15.3	5.12.1979	-16.1	1.12.1973		
Braunschweig	88	1010.1	wolkig	WSW 25	5.2	1.9	8.5	7.4	3.4	2	1891	16.6	4.12.1953	-18.8	6.12.1902		
Gerdelegen	48	1008.6	wolkig	W 29	5.3	2.1	8.4	7.6	3.8	2	1947	16.6	4.12.1953	-15.5	10.12.1969		
Magdeburg	85	1009.9	leicht bew.	WSW 22	4.6	1.5	9.3	8.1	2.6	2	1947	16.7	4.12.1953	-12.8	10.12.1969		
Potsdam	100	1008.6	leicht bew.	WSW 32	2.9	1.4	7.9	7.1	2.9	1	1893	15.4	4.12.1953	-16.7	6.12.1902		
Berlin-Temp.	49	1008.1	leicht bew.	WSW 25	4.4	2.2	8.4	7.2	4.2	3	1876	15.7	5.12.1961	-18.8	9.12.1979		
Lindenberg	104	1008.5	leicht bew.	W 29	3.0	1.8	8.0	7.0	2.9	2	1947	15.1	5.12.1961	-13.4	7.12.1980		
Manschnow	16	1006.4	wolkig	W 32	5.1	1.9	8.4	7.2	4.9	4	1947	15.1	5.12.1961	-13.4	7.12.1980		
Düsseldorf/Flugh.	41	1013.6	leicht bew.	SW 22	4.4	2.5	8.5	7.0	3.9	2	1969	16.2	5.12.1985	-13.1	2.12.1973		
Bocholt	24	1011.4	leicht bew.	SW 18	4.5	1.7	9.1	7.2	4.5	3	1947	15.6	4.12.1953	-11.5	9.12.1950		
Essen	161	1013.8	wolkenlos	SW 22	4.6	2.3	7.8	5.8	4.5	3	1935	16.7	4.12.1953	-11.1	2.12.1973		
Lüdenscheid	392	1013.5	stark bew.	WSW 22	3.6	2.2	5.2	5.2	3.0	2	1951	16.0	4.12.1953	-18.7	1.12.1973		
Kahler Asten	859	-	stark bew.	WSW 43	-0.3	-0.8	2.2	1.9	-0.4	-1	18	Fi	1955	11.0	3.12.1989	-14.0	1.12.1973
Bad Lipsprunge	158	1012.2	leicht bew.	WSW 22	4.6	1.4	8.3	7.6	4.0	-1	6	1951	16.0	4.12.1953	-18.7	1.12.1973	
Kassel	233	1012.8	leicht bew.	S 11	3.3	0.7	5.5	5.5	3.3	-1	9	1951	15.2	4.12.1953	-13.8	1.12.1973	
Göttingen	171	1012.9	wolkig	WSW 11	4.8	0.7	7.2	6.9	4.5	3	1947	16.0	4.12.1953	-16.2	10.12.1967		
Leinefelde	356	1012.9	wolkig	WSW 22	3.9	0.2	5.8	5.4	3.3	2	1957	13.3	5.12.1961	-19.7	1.12.1973		
Braunlage	610	1011.3	wolkig	WSW 18	1.0	0.0	3.3	3.2	0.9	0	21	1936	14.1	3.12.1989	-13.6	5.12.1943	
Brocken	1153	-	Schneesch.	W 86	-2.8	-3.2	0.2	0.2	-2.8	-3	11	30	1951	11.1	6.12.1962	-15.1	6.12.1995
Artern	166	1012.5	leicht bew.	SW 14	4.0	0.8	7.2	6.4	3.9	2	1954	15.2	5.12.1961	-14.2	1.12.1973		
Leipzig/Flugh.	149	1012.4	leicht bew.	WSW 18	4.5	1.9	7.8	6.8	3.6	1	0.5	1951	16.6	4.12.1953	-14.8	1.12.1993	
Wittenberg	106	1010.4	wolkig	WSW 14	3.2	1.9	7.9	7.0	2.6	2	1951	15.7	5.12.1961	-13.0	7.12.1980		
Oschatz	152	1012.1	stark bew.	WSW 25	4.8	2.8	7.5	6.4	3.4	2	1917	16.4	3.12.1985	-15.8	4.12.1933		
Dresden/Flugh.	232	1012.4	wolkig	W 25	4.6	1.4	7.8	6.5	4.2	2	1951	16.2	5.12.1961	-16.1	7.12.1980		
Doberslug-Kir.	100	1010.9	leicht bew.	SW 22	3.7	1.8	7.9	7.0	3.4	2	1951	16.5	5.12.1961	-15.1	7.12.1980		
Cottbus	70	1009.7	leicht bew.	WSW 25	4.2	2.2	8.4	7.2	4.1	3	1951	16.3	5.12.1961	-15.2	10.12.1998		
Görlitz	240	1010.4	wolkig	W 36	4.2	1.5	8.1	5.3	4.2	3	1951	15.5	5.12.1961	-15.2	10.12.1998		
Aachen	205	1014.0	leicht bew.	SW 22	5.8	4.0	6.9	6.9	5.6	4	1891	17.6	4.12.1953	-12.9	6.12.1902		
Nürnberg-Berw.	486	1015.8	leicht bew.	WSW 18	3.6	1.6	4.2	4.4	3.6	2	1951	17.2	4.12.1953	-10.6	2.12.1973		
Köln-Bonn/Flugh.	100	1014.6	leicht bew.	SW 7	4.7	2.0	8.1	7.6	4.6	2	1957	16.7	5.12.1985	-18.0	2.12.1973		
Bendorf	129	1016.1	leicht bew.	SSW 7	5.8	3.3	7.3	7.0	5.2	2	1951	17.2	4.12.1953	-10.6	2.12.1973		
Bad Marienberg	555	1015.8	wolkig	SW 14	1.8	1.1	3.6	3.4	1.8	0	8	1962	10.8	3.12.1989	-12.8	3.12.1973	
Gießen	195	1015.6	leicht bew.	S 11	4.5	1.9	6.7	6.5	4.5	2	1939	15.2	4.12.1953	-14.2	2.12.1973		
Bad Hersfeld	272	1014.4	leicht bew.	SW 25	4.1	2.1	5.4	4.9	3.4	2	1949	16.7	4.12.1953	-16.4	1.12.1973		
Wasserkuppe	925	-	in Wolken	WSW 29	-0.4	-0.4	0.5	0.2	-0.4	-1	5	6	1936	12.8	4.12.1953	-13.6	1.12.1973
Meiningen	453	1014.9	wolkenlos	W 32	3.8	-0.3	4.2	3.7									