

## Amtsblatt des Deutschen Wetterdienstes

D 7311 A  
ISSN 0936-5818

Schutzgebühr monatlich DM 30,25  
einschließlich Versandkosten,  
Einzelpreis DM 1,25  
zuzüglich Versandkosten

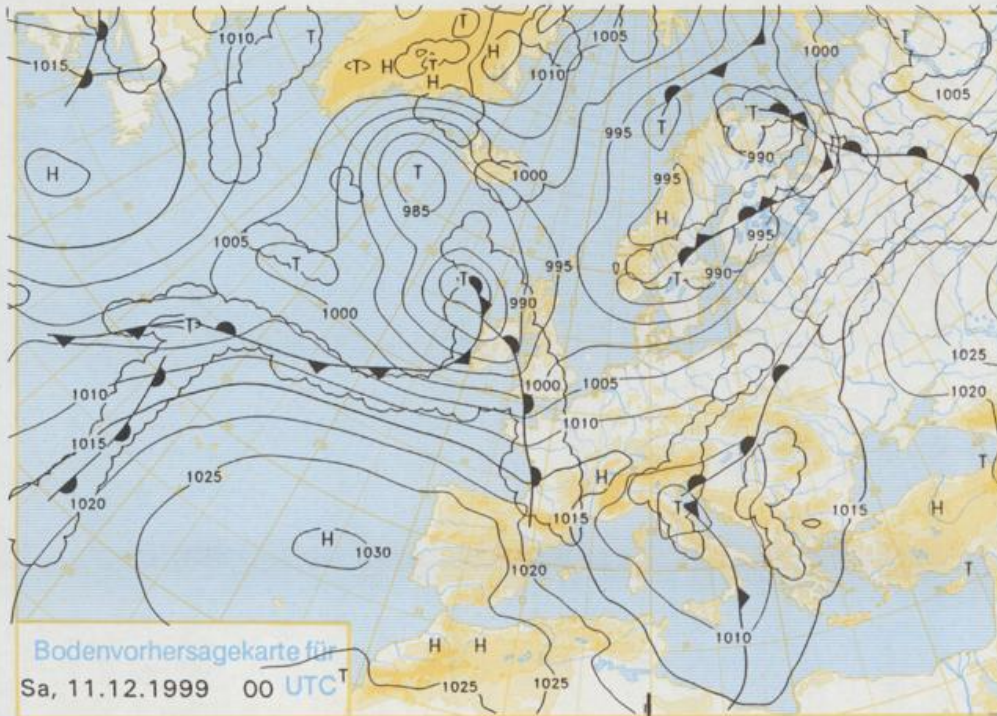
Druck und Verlag: Deutscher Wetterdienst  
Frankfurter Straße 135, 63067 Offenbach  
Postanschrift: 63004 (Postfach), Telefon: (069) 80 62 - 42 83  
Telex: 4152871, Telefax: (069) 80 62 - 41 23  
LZB: BLZ 505 000 00 Kto.-Nr.: 505 01004

Erscheint täglich; nur Postbezug

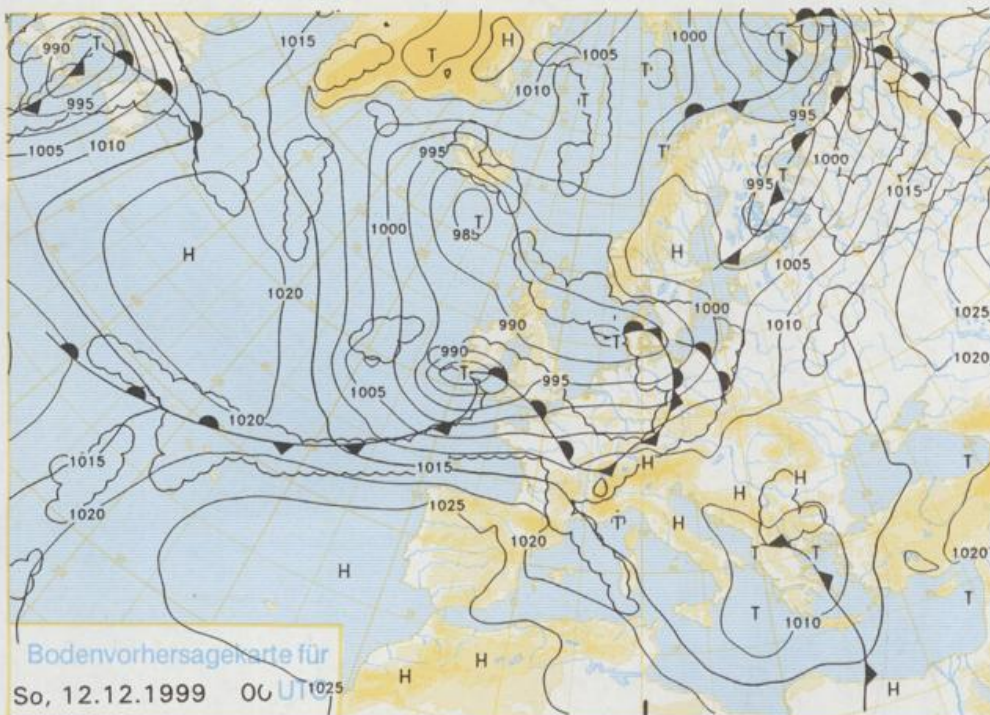
Jahrgang 1999

Donnerstag, den 09. Dezember

Nummer: 343



Stereographische Projektion 1 : 60 000 000 60°N



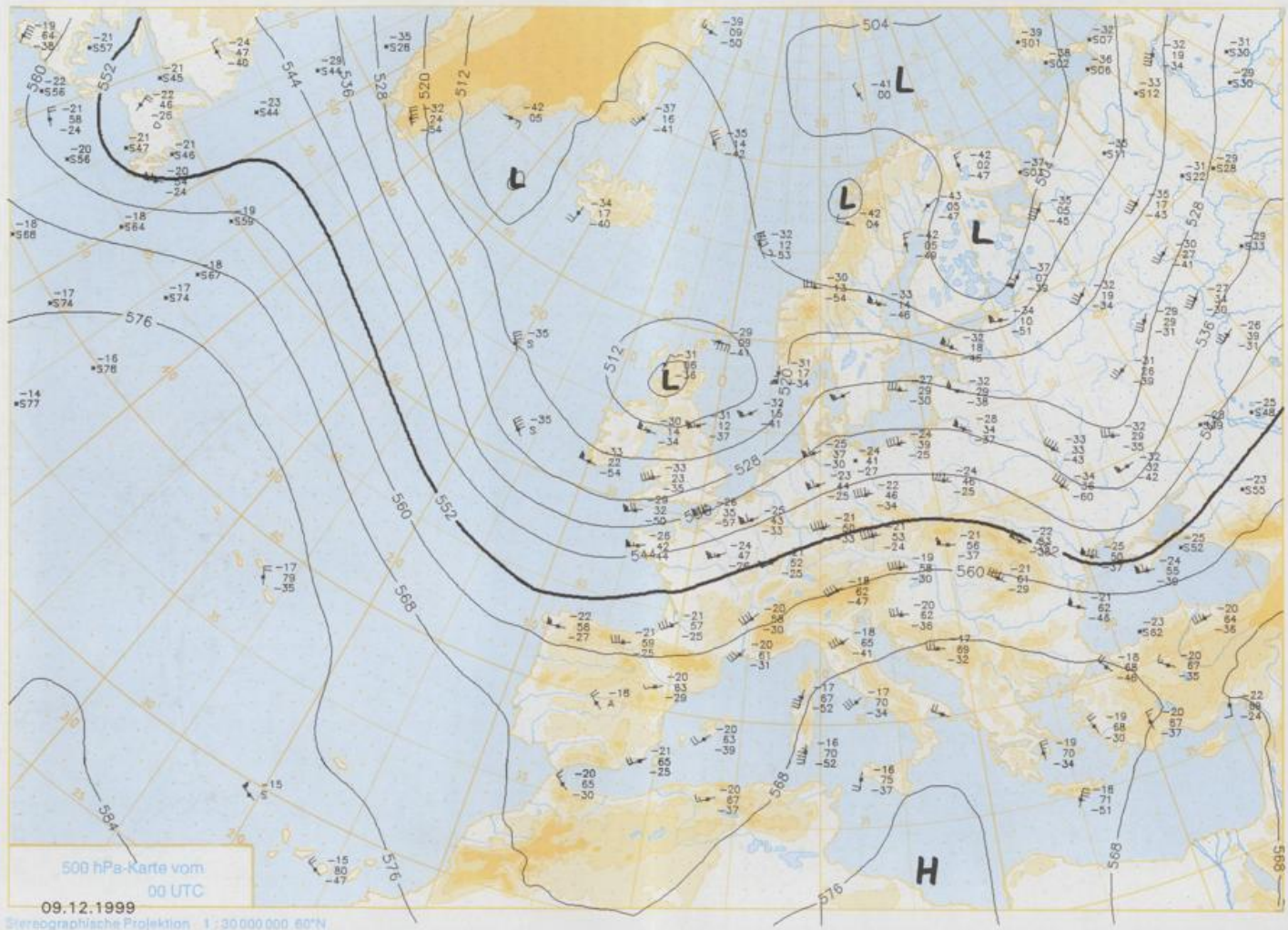
### Deutschland-Vorhersage für Samstag, 11.12.99

Die atlantische Frontalzone greift weit über Mitteleuropa zum nördlichen Russland aus. Darin eingelagert überquert ein Frontensystem den Vorhersagebereich ostwärts. Dabei gelangt weiterhin milde Meeresluft nach Deutschland.

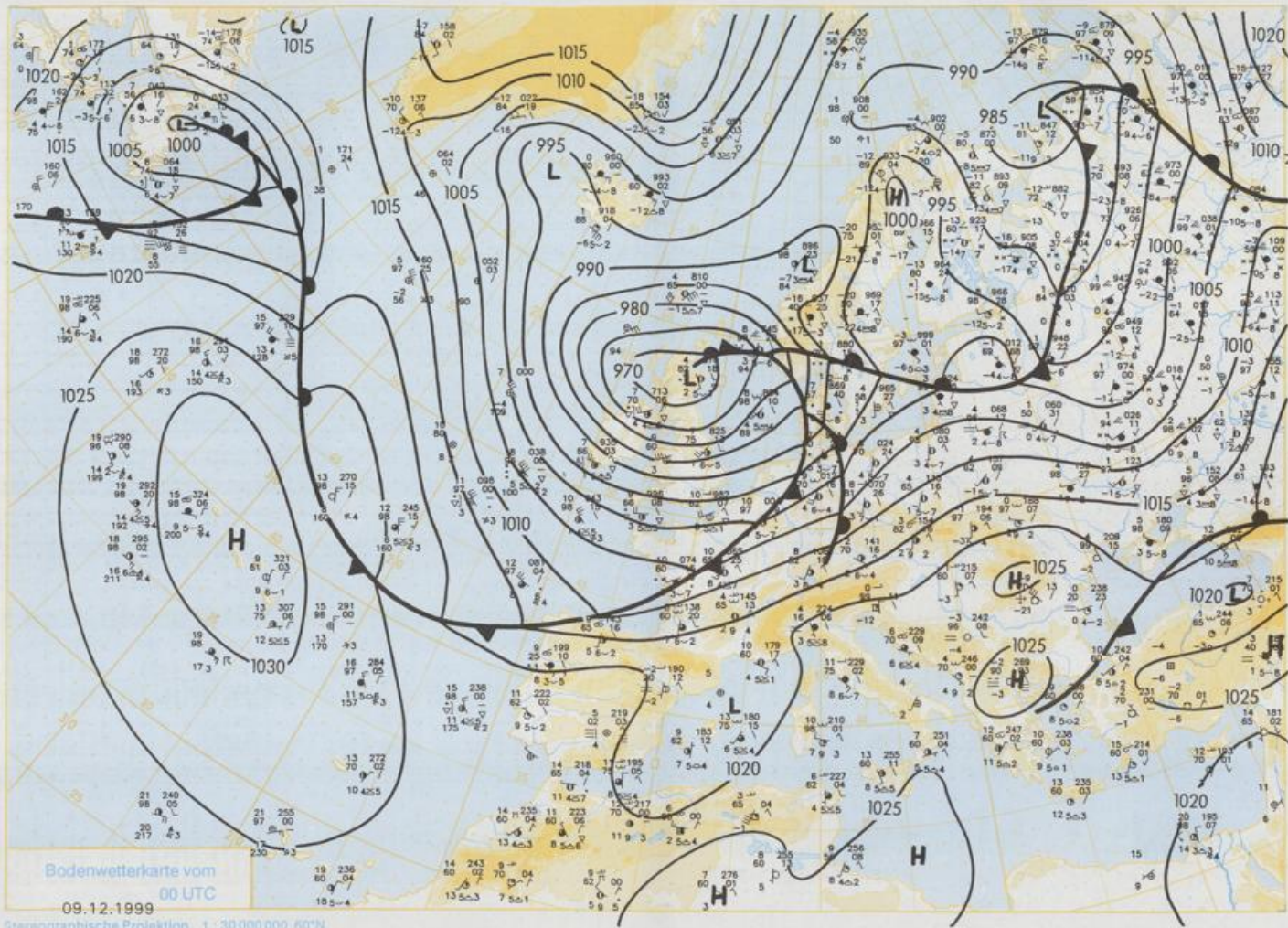
Am Samstag ist es nur im Südosten anfangs noch aufgelockert, sonst zieht von Westen rasch stärkere Bewölkung auf. In den Vormittagsstunden kommt im Westen Regen auf, der sich im Tagesverlauf ostwärts ausbreitet und in der Westhälfte länger andauern kann. Nach Frühtemperaturen um 4°C, nur im Südosten gibt es leichten Frost, steigen die Temperaturen auf Werte um 8°C. Der Wind frischt im Tagesverlauf deutlich aus süd- bis südwestlicher Richtung auf, nur nordöstlich der Elbe kommt er aus Nordost. In den Mittelgebirgslagen sind Sturmböen möglich.

### Weitere Aussichten für Sonntag, 12.12.99

Zeitweise Regen, stürmisch und noch mild.



500 hPa-Karte vom  
09.12.1999  
00 UTC  
Stereographische Projektion 1:30 000 000 60°N



Bodenwetterkarte vom  
00 UTC

09.12.1999

Stereographische Projektion 1 : 30 000 000 60°N

Wettermeldungen von Donnerstag, dem 9. Dezember 1999 06 UTC

Station	Bar.- höhe (m)	Luftdr. red.NN (hPa)	Wetter	Wind km/h	Temperatur (Grad C)					Sonne Vort. Std.	RR 24h mm	Schnee höhe cm	Extremwerte der Lufttemperatur in der Dekade vom 1.12. bis 10.12.				
					Deutschland		Sonne		Schnee				in der Dekade vom 1.12. bis 10.12.				
					Luft	Tau- punkt	Max	Mittel	Nacht				Vort.	Std.	24h	seit	Tmax
Helgoland	8	991.2	leicht bew.	SW 54	8.0	5.3	8.1	7.7	7.6	7	0.6	1	1952	12.0	4.12.1953	-4.4	7.12.1978
List / Sylt	29	989.0	leicht bew.	SW 50	7.7	6.0	8.0	6.9	6.5	6	1.6	4	1937	11.7	4.12.1953	-7.7	7.12.1980
Lack	17	991.0	leicht bew.	SSW 35	6.7	6.7	7.2	6.4	6.1	5	1.2	7	1974	11.5	5.12.1986	-15.8	7.12.1980
St.P.-Ording	11	991.4	wolkig	SSW 47	7.4	4.9	6.1	6.2	6.0	5	0.7	6	1951	11.0	4.12.1953	-17.2	7.12.1980
Schleswig	48	999.7	leicht bew.	SW 25	7.3	4.9	6.1	6.2	6.0	5	0.4	6	1947	12.7	4.12.1953	-12.8	1.12.1973
Kiel	31	992.8	leicht bew.	SW 22	8.0	5.1	6.4	6.4	6.4	6	0.5	3	1940	14.3	4.12.1953	-13.6	8.12.1980
Westermarckd.	9	993.1	Regen	SSW 29	8.5	5.0	6.6	6.4	6.0	6	1.8	0.3	1948	13.0	4.12.1953	-7.0	1.12.1985
Arkona	42	995.4	Regen	SSW 43	6.8	4.2	5.7	5.1	4.7	4	1.1	1	1951	12.1	4.12.1953	-8.7	9.12.1969
Norderney	16	991.9	wolkenlos	SSW 32	7.3	3.9	7.4	6.9	7.0	6	1.2	4	1947	11.4	4.12.1953	-7.3	8.12.1978
Bremerhaven	11	994.2	wolkig	SW 32	8.1	5.1	8.2	7.1	7.9	6	2.0	3	1949	12.8	5.12.1979	-11.2	1.12.1973
Cuxhaven	12	993.3	leicht bew.	SW 25	8.3	5.4	8.8	7.8	7.5	6	3.6	3	1946	13.5	4.12.1953	-7.4	7.12.1980
Hamburg/Flugh.	15	995.0	wolkig	SSW 22	7.4	5.4	8.0	7.3	7.9	7	1.9	0.5	1891	15.4	5.12.1979	-15.2	8.12.1983
Lübeck	17	994.7	Sprühregen	SSW 29	8.3	7.0	8.9	6.6	6.4	6	1.5	0.7	1890	15.2	4.12.1953	-13.0	1.12.1985
Boltenhagen	15	997.0	Schauer	SSW 32	8.2	6.5	8.8	6.4	5.9	5	1.8	0.0	1951	13.9	5.12.1979	-11.0	1.12.1985
Schwerin	68	995.5	stark bew.	SSW 29	8.7	6.4	8.6	6.0	5.6	5	0.9	0.2	1946	14.7	4.12.1953	-11.8	1.12.1985
Wainemünde	10	994.8	stark bew.	S 18	8.2	5.4	6.7	6.4	5.6	5	0.6	0.4	1951	14.4	5.12.1979	-9.3	8.12.1959
Teterow	50	996.8	Regen	S 32	7.3	6.4	6.2	5.7	4.8	4	1.7	0.0	1947	14.1	4.12.1953	-18.2	1.12.1985
Barth	7	995.0	Regen	SSW 19	7.9	4.9	6.7	5.8	4.8	4	0.5	1	1947	15.7	5.12.1979	-15.2	10.12.1983
Greifswald	7	997.1	stark bew.	SSW 25	7.6	3.9	6.6	5.6	5.1	4	1.9	0.2	1951	14.5	5.12.1961	-13.7	10.12.1969
Uckermark	7	999.0	stark bew.	SSW 32	7.1	5.8	6.7	5.4	4.8	4	1.0	0.2	1951	14.4	4.12.1953	-15.4	10.12.1969
Emden	5	993.3	leicht bew.	SSW 22	7.5	4.4	7.8	7.0	7.4	6	2.3	3	1947	12.4	5.12.1961	-9.6	1.12.1973
Oldenburg	20	995.0	leicht bew.	SW 18	8.0	4.2	8.5	7.2	7.9	6	2.6	3	1949	12.8	5.12.1979	-11.2	1.12.1973
Bremen/Flugh.	5	995.5	wolkig	SW 22	8.1	4.3	8.1	7.0	7.9	6	3.6	0.9	1890	15.4	4.12.1953	-15.4	5.12.1980
Soltau	78	996.6	stark bew.	WSW 18	9.3	6.9	7.2	6.6	7.1	6	2.3	1	1947	15.5	4.12.1953	-17.4	7.12.1980
Boizenburg	46	996.2	Schauer	SSW 22	8.6	6.7	6.8	6.3	6.2	5	2.7	0.1	1951	15.5	4.12.1953	-13.1	7.12.1980
Lüchow	18	997.4	bedeckt	SSW 22	7.9	6.3	7.8	6.8	6.8	4	1.2	0.0	1954	15.1	5.12.1979	-15.0	7.12.1980
Saahausen/Altm.	85	997.5	bedeckt	S 22	9.1	5.1	6.8	6.4	6.4	5	3.2	0.0	1951	15.0	4.12.1953	-17.2	1.12.1985
Marnitz	85	997.5	Schauer	S 22	7.8	4.5	6.6	5.6	5.5	5	1.1	0.1	1951	15.0	4.12.1953	-17.2	1.12.1985
Neuruppin	39	999.6	stark bew.	SSW 29	7.7	4.8	7.1	5.5	5.0	3	1.0	0.3	1958	15.4	5.12.1979	-14.1	7.12.1980
Neubrandenburg	80	998.0	bedeckt	SSW 36	7.1	5.1	6.1	5.6	4.8	4	1.7	0.0	1951	14.4	5.12.1979	-14.8	10.12.1998
Angermünde	55	1000.3	stark bew.	SSW 25	6.4	4.4	6.5	5.4	4.7	3	2.9	0.2	1951	14.4	5.12.1979	-14.8	10.12.1998
Lingen	26	995.9	leicht bew.	SSW 18	8.2	6.5	8.9	7.8	7.8	6	1.0	3	1951	16.4	4.12.1953	-12.3	2.12.1973
Münst.-Osn./Flugh.	53	997.0	Regen	SW 22	8.7	6.2	8.9	8.0	8.4	7	0.7	2	1952	15.5	4.12.1953	-13.0	2.12.1973
Osnabrück	97	996.8	wolkig	SW 22	8.3	7.0	8.7	7.6	8.2	7	0.7	4	1952	15.9	4.12.1953	-13.3	8.12.1998
Diepholz	43	996.3	stark bew.	SSW 22	7.8	5.7	8.3	7.4	6.5	6	1.4	3	1935	16.0	5.12.1985	-14.6	1.12.1973
Bad Salzflutten	139	997.9	Regen	SSW 22	8.9	6.5	8.1	7.4	8.0	7	1.2	0.5	1936	15.3	5.12.1979	-16.1	1.12.1973
Hannover/Flugh.	99	997.1	Regen	SSW 25	9.5	6.5	8.3	7.6	7.7	6	3.6	0.1	1891	16.6	4.12.1953	-18.8	6.12.1902
Braunschweig	88	998.5	leicht bew.	SSW 22	9.6	5.4	7.9	7.0	7.1	6	3.1	0.0	1947	16.8	4.12.1953	-15.5	10.12.1969
Gardelegen	48	998.9	stark bew.	SSE 14	7.2	4.5	8.8	6.3	5.4	4	5.4	1	1947	16.7	4.12.1953	-15.4	10.12.1969
Magdeburg	85	1000.4	stark bew.	SSW 25	7.2	3.9	7.4	5.7	4.8	3	3.1	0.2	1876	15.7	5.12.1961	-18.8	9.12.1979
Potsdam	101	1001.5	bedeckt	SSW 22	7.3	3.6	7.2	5.2	3.8	2	4.5	0.0	1947	15.1	5.12.1961	-13.4	7.12.1980
Berlin-Temp.	49	1001.5	stark bew.	SSW 22	6.5	3.2	7.0	5.3	3.7	2	1.3	0	1969	16.2	5.12.1985	-13.1	2.12.1973
Lindenberg	104	1002.7	stark bew.	SSW 22	6.5	3.2	7.0	5.3	3.7	2	1.3	0	1947	15.6	4.12.1953	-11.5	9.12.1950
Manschnow	16	1001.8	stark bew.	SSW 22	6.5	3.2	7.0	5.3	3.7	2	1.3	0	1935	16.7	4.12.1953	-14.1	2.12.1973
Düsseldorf/Flugh.	41	999.0	Regen	SW 22	8.6	6.9	9.6	8.5	8.5	8	2.7	0.9	1969	16.2	5.12.1985	-13.1	2.12.1973
Bocholt	24	997.3	leicht bew.	SSW 18	8.2	4.6	9.1	7.9	8.1	7	1.1	3	1947	15.6	4.12.1953	-11.5	9.12.1950
Essen	161	999.5	Regen	SSW 25	8.0	6.9	8.7	7.6	8.0	7	1.5	3	1935	16.7	4.12.1953	-14.1	2.12.1973
Lüdenscheid	392	999.0	Regen	SSW 22	8.3	5.9	6.7	5.8	5.4	4	0.2	3	1955	11.0	3.12.1989	-14.0	1.12.1973
Kahler Asten	85	999.3	stark bew.	SSW 43	4.0	3.9	6.7	1.9	5.5	2	3	Re	1955	11.0	3.12.1989	-14.0	1.12.1973
Bad Lippspringe	158	998.9	Regen	SW 25	9.9	6.6	8.5	7.8	7.9	6	3.4	0.0	1951	16.0	4.12.1953	-18.7	1.12.1973
Kassel	233	1000.9	Regen	S 22	7.6	6.6	7.6	5.9	6.7	6	2.7	0.1	1951	15.2	4.12.1953	-13.8	1.12.1973
Göttingen	171	1000.6	stark bew.	SSW 29	9.9	5.2	7.6	6.6	6.8	5	4.1	0.0	1947	16.0	4.12.1953	-16.2	10.12.1967
Leinefelde	356	1001.0	Schauer	SW 25	7.9	5.1	6.7	5.6	5.9	5	3.7	0.0	1957	13.3	5.12.1961	-19.7	1.12.1973
Braunlage	610	1000.3	in Wolken	SW 29	7.7	4.3	3.8	3.0	3.7	3	0.5	0.2	1936	14.1	3.12.1989	-13.6	3.12.1943
Brocken	1153	1001.9	stark bew.	SW 22	8.2	4.6	8.7	6.6	6.5	5	4.9	0.0	1951	16.1	5.12.1961	-14.2	5.12.1995
Artern	149	1003.3	wolkig	S 18	6.8	3.8	8.6	6.4	5.1	3	5.7	0	1951	16.6	4.12.1953	-14.8	1.12.1993
Wittenberg	106	1001.9	stark bew.	SSW 18	7.8	4.0	8.1	6.1	5.0	3	5.9	0	1951	15.7	5.12.1961	-13.0	7.12.1980
Oschatz	152	1003.9	stark bew.	SSW 18	8.3	4.7	8.3	6.8	5.8	5	5.8	0	1917	16.4	3.12.1985	-15.8	4.12.1933
Dresden/Flugh.	232	1005.2	stark bew.	SSE 14	7.9	3.3	7.6	6.6	5.4	3	6.5	0	1951	16.2	5.12.1961	-16.1	7.12.1980
Doberslug-Kir.	70	1003.6	stark bew.	SSW 18	7.7	3.6	8.0	6.0	4.9	3	6.0	0	1951	16.5	5.12.1961	-15.1	7.12.1980
Cottbus	240	1003.9	stark bew.	SSW 18	7.7	3.9	7.8	6.6	4.9	3	5.9	0	1951	16.5	5.12.1961	-15.1	7.12.1980
Görlitz	240	1005.6	stark bew.	SSW 32	6.1	1.7	6.9	5.6	4.4	3	5.2	0.0	1951	15.3	5.12.1961	-15.2	10.12.1998
Aachen	205	999.7	Regen	SW 22	7.6	6.6	9.3	8.2	7.6	7	2.0	3	1891	17.6	4.12.1953	-12.9	6.12.1902
Nürnberg-Barw.	486	1000.5	Regen	SW 29	6.7	5.4	6.3	5.5	5.6	5	0.4	3	1957	16.7	5.12.1985	-18.0	2.12.1973
Köln-Bonn/Flugh.	100	1000.0	Regen	SSW 18	10.0	6.6	10.5	8.4	8.6	7	3.0	0.0	1951	17.2	4.12.1953	-10.6	2.12.1