

Amtsblatt des Deutschen Wetterdienstes

D 7311 A
ISSN 0936-5818

Schutzgebühr monatlich DM 30,25
einschließlich Versandkosten,
Einzelpreis DM 1,25
zuzüglich Versandkosten

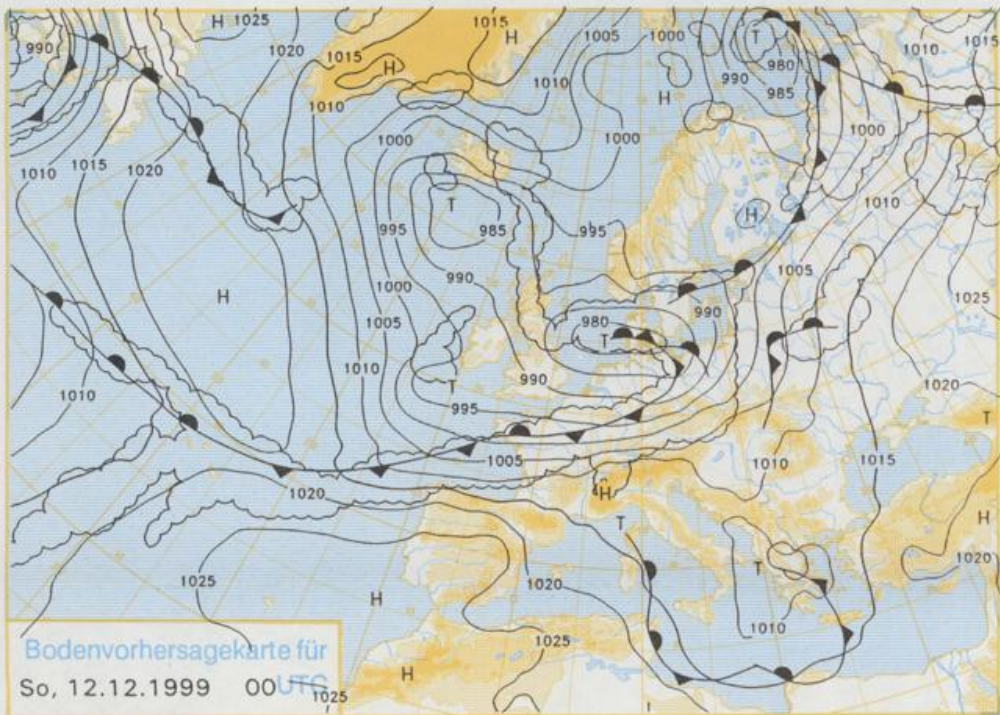
Druck und Verlag: Deutscher Wetterdienst
Frankfurter Straße 135, 63067 Offenbach
Postanschrift: 63004 (Postfach), Telefon: (069) 80 62 - 42 83
Telex: 4152871, Telefax: (069) 80 62 - 41 23
LZB: BLZ 505 000 00 Kto.-Nr.: 505 01004

Erscheint täglich; nur Postbezug

Jahrgang 1999

Freitag, den 10. Dezember

Nummer: 344

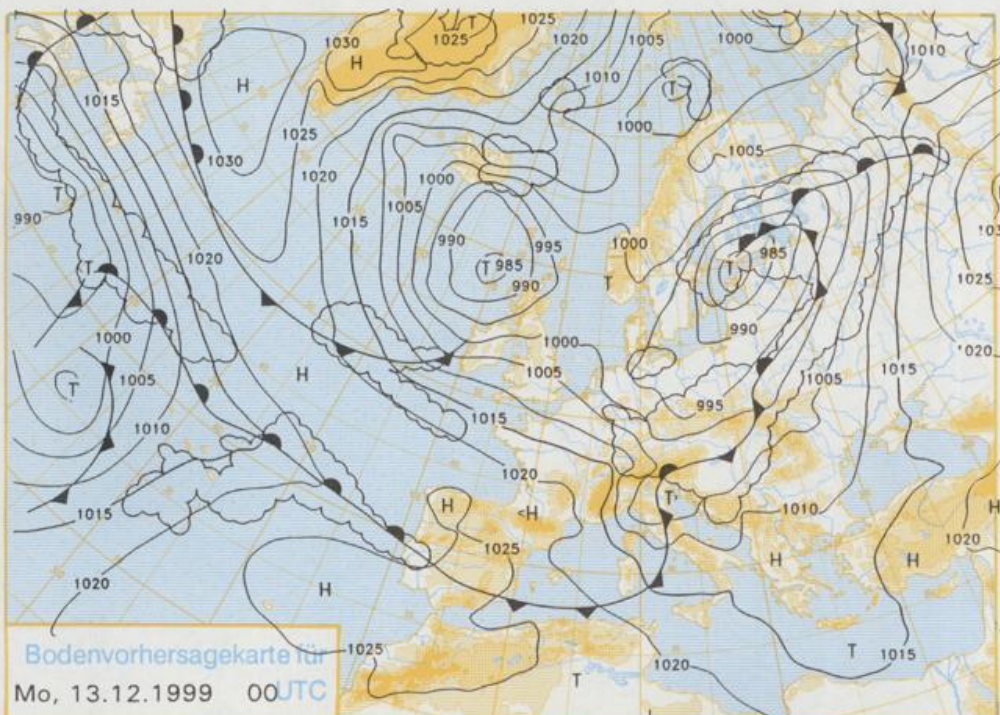


Deutschland-Vorhersage für Sonntag, den 12.10.99

Das Frontensystem eines über Dänemark und Südschweden nordostwärts ziehenden Tiefs überquert langsam das mittlere und südliche Deutschland. Dabei wird zunächst noch milde Meeresluft herangeführt.

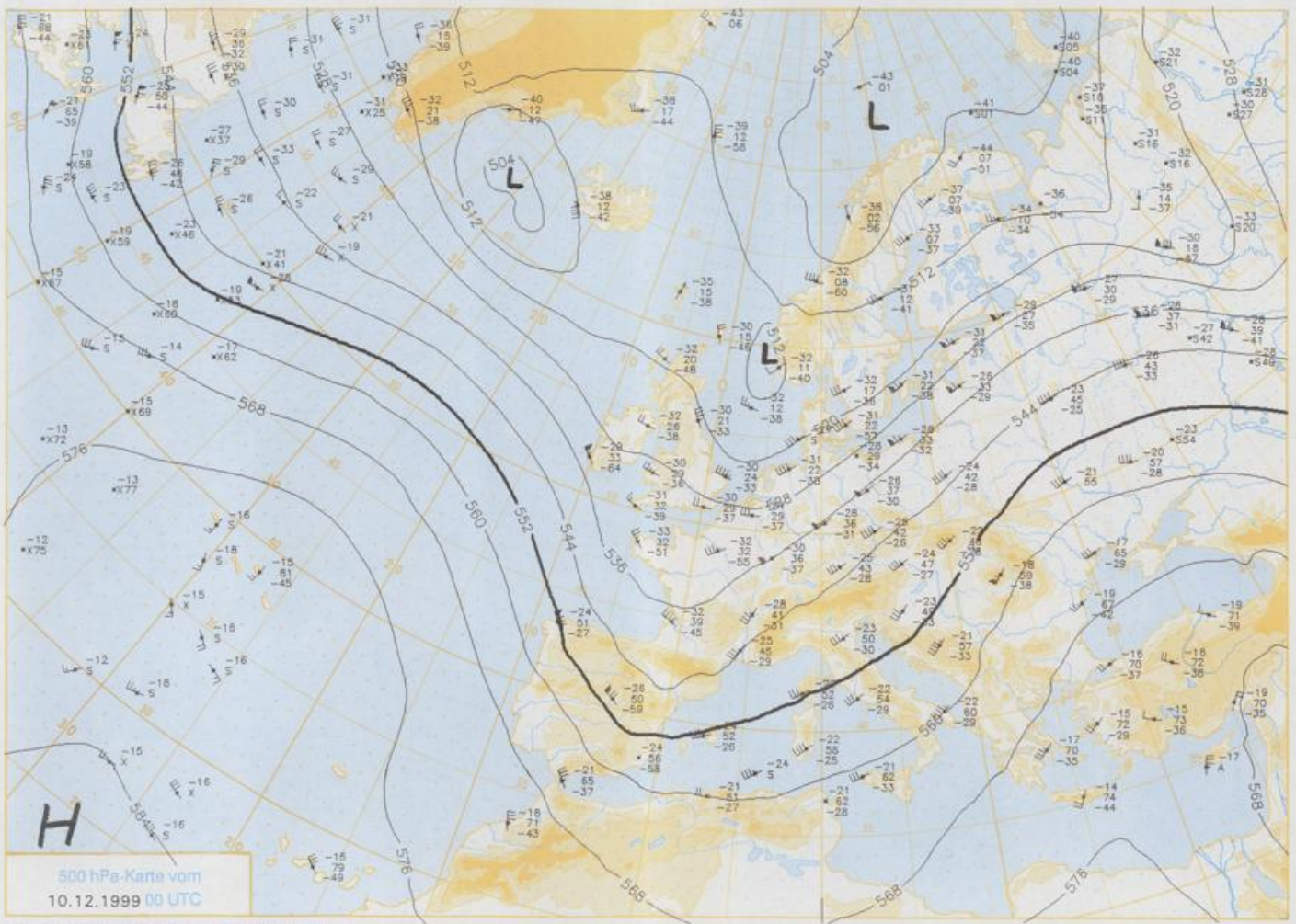
Die Frühtemperaturen liegen meist zwischen 4 und 8 Grad, südlich der Donau um 3 Grad. Tagsüber ist es überwiegend stark bewölkt, in der Mitte und im Süden bedeckt mit teils länger anhaltendem Regen. Im Norden gibt es noch einzelne Schauer. Mit Höchsttemperaturen von 6 bis 11 Grad ist es recht mild. Im Süden weht weiterhin ein starker bis stürmischer, zeitweise lebhafter Südwestwind, der abends in Küstennähe auf Nordwest dreht.

Stereographische Projektion 1 : 60 000 000 60°N



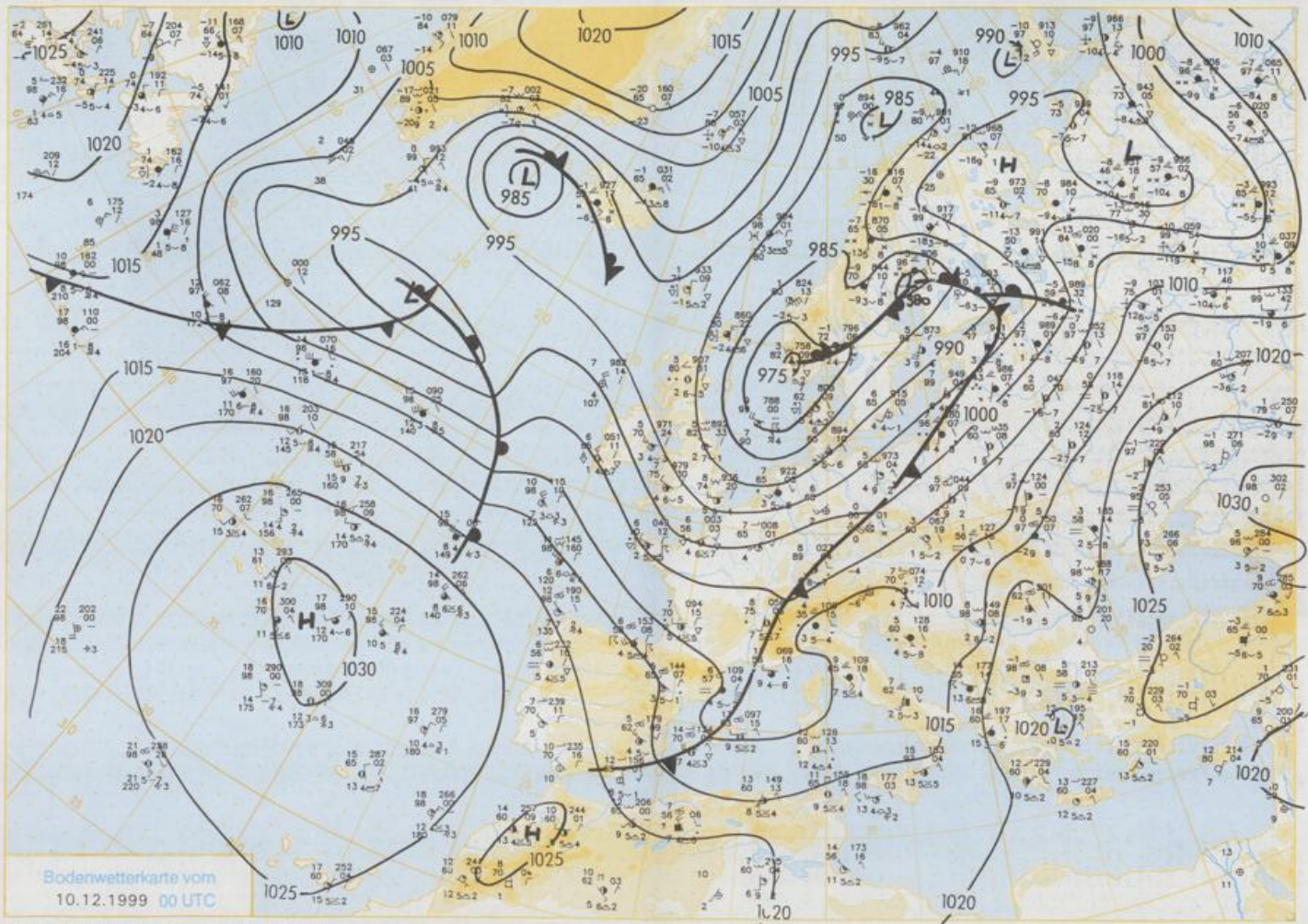
Weitere Aussichten für Montag, den 13.12.1999

Übergang zu Schauerwetter, kälter.



500 hPa-Karte vom
10.12.1999 00 UTC

Stereographische Projektion 1 : 30 000 000 60°N



Stereographische Projektion 1:30 000 000 60°N

Wettermeldungen von Freitag, dem 10. Dezember 1999 06 UTC

Station	Bar.-höhe (m)	Luftdr. red.NN (hPa)	Wetter	Wind km/h	Deutschland					Sonne Vort. Std.	RR 24h mm	Schnee höhe cm	Extremwerte der Lufttemperatur in der Dekade vom 1.12. bis 10.12.				
					Temperat. (Grad C)		Temperat. (Grad C)		Nacht 2 m 5 cm				Tmax	Datum	Tmin	Datum	
					Luft 2 m	Tau-punkt	Max Vortag	Mittel 2 m									
Helgoland	8	986.1	Regen	WSW 61	8.0	6.0	8.2	7.6	6.3	5	4.8	3	1952	12.0	4.12.1953	-4.4	7.12.1978
List / Sylt	29	982.4	wolkig	WSW 25	6.3	5.9	8.0	7.3	4.4	4	3.4	4	1937	11.7	4.12.1953	-7.7	7.12.1980
Leck	17	984.1	Regen	SSW 47	6.1	5.8	7.4	5.3	5	1.8	3	1951	11.0	4.12.1953	-15.8	7.12.1980	
St.P.-Ordung	11	985.0	Schauer	SW 65	6.4	5.3	7.7	6.9	5.9	5	3.8	2	1961	11.0	4.12.1953	-12.6	7.12.1980
Schleswig	48	986.4	Schauer	SSW 36	5.4	3.8	8.0	6.6	5.2	4	1.7	0.4	1947	12.7	4.12.1953	-12.8	7.12.1973
Kiel	31	987.2	stark bew.	SSW 25	5.7	3.6	8.9	7.0	5.1	4	3.1	0.0	1940	14.3	4.12.1953	-13.6	8.12.1980
Westermarckd.	9	987.9	stark bew.	SSW 29	6.1	2.7	8.6	6.6	4.2	3	3.5	0.0	1948	13.0	4.12.1953	-7.0	1.12.1985
Arkona	42	991.1	leicht bew.	SSW 50	4.7	1.5	7.9	6.0	3.9	3	0.2	0.2	1951	12.1	4.12.1953	-8.7	9.12.1969
Norderney	16	989.1	Schauer	SW 32	6.3	4.4	7.9	6.7	5.8	5	2.8	0.9	1947	11.4	4.12.1953	-7.3	8.12.1978
Bremerhaven	11	990.2	Regen	SW 47	6.4	4.3	8.5	7.0	5.8	5	1.8	0.0	1949	12.8	5.12.1979	-11.2	1.12.1973
Cuxhaven	12	988.5	Regen	SW 32	6.1	4.1	8.8	7.1	5.9	4	3.1	0.2	1946	13.5	4.12.1953	-7.4	7.12.1980
Hamburg/Flugh.	15	991.1	stark bew.	SW 36	5.8	2.9	9.5	7.8	5.6	4	1.8	0.5	1891	15.4	4.12.1953	-17.2	7.12.1980
Lübeck	15	990.6	stark bew.	SW 32	6.0	2.6	9.7	7.0	4.7	2	1.9	0.1	1890	15.2	4.12.1953	-13.0	1.12.1985
Boitenhagen	68	991.6	stark bew.	SSW 36	5.2	4.4	9.3	7.0	4.6	3	2.0	0.0	1951	13.9	5.12.1979	-11.0	1.12.1985
Schwerin	10	990.7	Regen	SSW 22	5.0	1.9	9.2	7.0	4.5	3	2.0	0.0	1946	14.7	5.12.1953	-11.8	1.12.1985
Warnemünde	10	990.7	wolkig	S 25	5.6	1.6	9.9	7.7	5.2	4	1.9	0.0	1951	14.4	5.12.1979	-9.3	8.12.1959
Teterow	50	993.2	wolkig	S 32	3.9	3.3	9.1	6.8	3.7	2	0.0	0.0	1947	14.1	4.12.1953	-16.2	1.12.1985
Barth	7	990.9	wolkig	S 18	5.2	1.5	9.0	7.1	4.4	3	0.9	0.1	1967	15.0	5.12.1979	-15.2	8.12.1980
Greifswald	6	993.0	wolklos	S 25	4.8	2.2	9.4	7.4	4.7	2	0.0	0.0	1951	14.5	5.12.1961	-13.7	10.12.1969
Ueckermünde	7	995.3	wolklos	SSW 22	4.1	3.6	9.6	7.3	4.1	3	0.0	0.0	1951	14.4	4.12.1953	-15.4	10.12.1969
Emden	5	990.3	wolkig	WSW 29	5.8	4.0	8.6	6.8	5.5	4	2.3	2	1947	12.4	5.12.1961	-9.6	1.12.1973
Oldenburg	20	991.4	Sprühregen	SW 25	6.0	4.0	8.9	7.3	5.6	4	1.2	0.7	1890	15.4	4.12.1953	-15.4	5.12.1980
Bremen/Flugh.	5	992.3	Regen	SW 32	6.0	4.9	9.7	7.2	5.3	4	2.4	1	1947	15.5	4.12.1953	-17.4	7.12.1980
Soitau	78	993.4	Regen	SW 22	5.4	3.0	9.3	7.1	5.3	4	1.4	2	1951	15.5	4.12.1953	-13.1	7.12.1980
Boizenburg	46	992.5	Schauer	SSW 22	5.6	2.5	9.8	7.4	4.7	3	2.0	1	1951	15.5	4.12.1953	-13.1	7.12.1980
Lüchow	18	993.9	wolklos	SSW 22	5.8	2.4	10.2	7.7	4.7	3	0.4	1	1954	15.1	5.12.1979	-15.6	7.12.1980
Seehausen/Altm.	23	994.5	wolklos	S 18	4.6	1.0	10.0	7.9	4.4	2	0.0	0.0	1951	15.0	4.12.1953	-17.2	1.12.1985
Marnitz	85	993.8	wolklos	S 22	4.6	1.1	9.0	7.3	4.2	2	0.1	0.7	1951	15.0	4.12.1953	-17.2	1.12.1985
Neuruppin	39	996.2	leicht bew.	S 18	4.6	3.1	9.6	6.8	4.6	2	0.0	0.0	1958	15.4	5.12.1979	-14.1	7.12.1980
Neubrandenburg	80	994.3	leicht bew.	S 32	4.7	2.8	9.1	7.0	4.4	3	0.0	0.4	1951	14.4	4.12.1953	-13.7	10.12.1969
Angermünde	55	996.5	leicht bew.	SSW 18	4.0	2.6	9.6	7.3	3.9	2	0.0	1	1951	14.4	5.12.1979	-14.8	10.12.1998
Lingen	26	994.0	Regen	SW 18	5.8	4.4	9.4	7.8	5.6	5	0.9	3	1951	16.4	4.12.1953	-12.3	2.12.1973
Münst.-Osn./Flugh.	53	994.7	Schauer	SW 22	6.2	3.2	9.3	7.9	5.7	5	1.0	0.7	1952	15.5	4.12.1953	-13.0	2.12.1973
Osnabrück	97	994.0	Regen	SW 25	5.8	3.6	9.1	7.8	5.4	4	1.6	0.6	1952	15.9	4.12.1953	-13.0	2.12.1998
Deiwoitz	43	993.6	Regen	SW 32	6.1	3.6	9.0	7.5	5.8	4	1.6	0.8	1936	16.0	5.12.1953	-14.6	1.12.1973
Bad Salzuflen	139	995.2	Regen	SW 22	6.1	3.9	9.0	7.5	5.8	3	1.2	2	1951	15.5	4.12.1953	-13.1	7.12.1980
Hannover/Flugh.	59	994.2	Schauer	SW 32	6.9	2.1	10.0	8.3	6.5	4	1.2	0.2	1936	15.3	5.12.1979	-16.1	1.12.1973
Braunschweig	85	995.6	wolklos	SW 18	6.1	1.7	10.0	8.2	5.9	4	0.3	0.6	1891	16.6	4.12.1953	-18.8	6.12.1902
Gardelegen	48	995.4	leicht bew.	S 22	4.6	0.9	10.6	7.2	4.0	2	0.1	0.1	1947	16.6	4.12.1953	-15.5	10.12.1969
Magdeburg	85	997.0	leicht bew.	S 14	4.8	1.3	10.1	6.8	4.1	1	0.9	0.0	1947	16.7	4.12.1953	-12.8	10.12.1969
Potsdam	100	998.1	leicht bew.	SSW 25	4.9	2.5	9.6	7.2	4.5	1	0.0	0.0	1893	15.4	4.12.1953	-16.7	6.12.1902
Berlin-Temp.	49	997.8	leicht bew.	SSW 22	5.8	2.7	9.9	7.9	5.4	4	0.4	0.4	1876	15.7	5.12.1961	-18.8	9.12.1879
Lindenberg	104	998.8	leicht bew.	SSW 18	6.2	3.4	9.6	7.9	6.2	4	0.0	1	1947	15.1	5.12.1961	-13.4	7.12.1980
Manschnow	16	997.7	leicht bew.	SSW 18	5.0	3.1	9.9	8.1	4.9	3	0.0	0.3	1951	14.4	4.12.1953	-13.4	7.12.1980
Düsseldorf/Flugh.	41	997.6	Regen	SW 32	6.0	3.1	9.6	8.1	5.8	4	1.2	0.3	1969	16.2	5.12.1985	-13.1	2.12.1973
Bocholt	24	995.4	bedeckt	SW 29	6.4	3.0	9.0	7.4	6.1	5	0.4	0.2	1947	15.6	4.12.1953	-11.5	9.12.1950
Essen	161	997.6	Regen	SW 29	5.1	3.0	8.4	7.2	5.0	3	0.8	0.7	1935	16.7	4.12.1953	-11.1	2.12.1973
Lüdenscheid	392	997.6	Regen	WSW 22	3.9	0.9	7.1	5.3	3.3	1	0.2	7	1955	11.0	3.12.1989	-14.0	1.12.1973
Kahler Asten	859	-	bedeckt	SW 43	0.5	-0.7	4.1	2.2	0.4	-1	0.1	7	1951	16.0	4.12.1953	-18.7	1.12.1973
Bad Lipspringe	158	996.6	bedeckt	SW 25	6.3	0.9	9.8	7.8	4.8	3	0.4	3	1951	15.2	4.12.1953	-13.8	1.12.1973
Kassel	233	998.0	leicht bew.	S 14	5.0	2.6	8.3	6.4	4.7	3	0.0	3	1951	15.2	4.12.1953	-13.8	1.12.1973
Göttingen	171	997.9	wolkig	SSW 22	6.1	2.1	10.2	7.7	6.0	4	0.8	0.0	1947	16.0	4.12.1953	-16.2	10.12.1967
Leinefelde	356	998.4	wolkig	SW 22	4.9	2.5	8.2	6.4	4.4	3	0.9	0.0	1957	13.3	5.12.1961	-19.7	1.12.1973
Braunlage	610	997.6	in Wolken	SW 22	2.5	1.0	5.9	4.2	2.2	1	0.7	7	1936	14.1	3.12.1989	-13.6	5.12.1943
Brocken	1153	-	in Wolken	SW 83	-1.8	-2.0	2.0	0.5	-1.9	-2	0.0	7	1951	11.1	6.12.1962	-15.1	6.12.1995
Artern	166	999.0	wolkig	SW 18	5.1	1.8	9.8	7.6	4.9	3	0.0	0.0	1954	15.2	5.12.1961	-14.2	1.12.1973
Leipzig/Flugh.	149	999.6	leicht bew.	S 22	4.9	1.6	10.3	7.1	4.4	2	0.0	0.0	1951	16.6	4.12.1953	-14.8	1.12.1993
Wittenberg	106	998.3	leicht bew.	SSW 22	5.9	1.6	10.1	8.1	4.9	3	0.0	0.0	1951	15.7	5.12.1961	-13.0	7.12.1980
Oschatz	152	1000.3	leicht bew.	SW 22	5.5	2.7	10.3	8.6	5.5	4	0.0	0.0	1917	16.4	3.12.1985	-15.8	4.12.1933
Dresden/Flugh.	232	1001.0	wolkig	SSW 11	6.2	2.2	10.3	8.4	6.2	3	0.0	0.0	1951	16.2	5.12.1961	-16.1	7.12.1980
Doberlug-Kir.	100	999.8	leicht bew.	SSW 18	6.8	2.7	10.5	8.4	5.8	4	0.2	0.2	1951	16.5	5.12.1961	-15.1	7.12.1980
Cottbus	70	999.6	leicht bew.	SW 11	6.8	4.1	10.8	8.7	6.8	4	0.8	0.8	1951	16.5	5.12.1961	-15.2	10.12.1998
Görlitz	240	1000.6	leicht bew.	SSW 36	4.6	1.2	8.3	7.2	4.5	3	0.1	0.1	1951	15.3	5.12.1961	-15.2	10.12.1998
Aachen	205	998.1	bedeckt	SW 25	5.0	3.2	8.3	7.0	5.0	4	1.8	1	1891	17.6	4.12.1953	-12.9	6.12.1902
Nürburg-Barw.	486	999.6	leicht bew.	WSW 25	3.0	-0.3	6.8	5.1	3.0	2	0.4	4	1957	16.7	5.12.1985	-18.0	2.12.1973
Köln-Bonn/Flugh.	100	998.5	stark bew.	SSW 22	6.3	1.4	10.5										