

Amtsblatt des Deutschen Wetterdienstes

D 7311 A
ISSN 0936-5818

Schutzgebühr monatlich DM 30,25
einschließlich Versandkosten,
Einzelpreis DM 1,25
zuzüglich Versandkosten

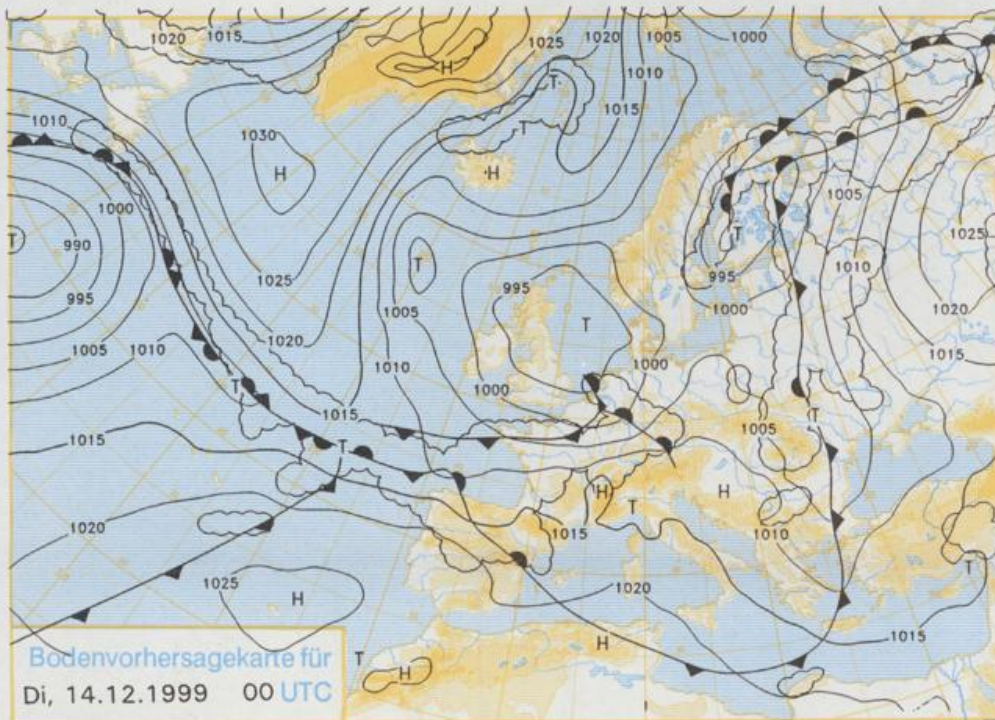
Druck und Verlag: Deutscher Wetterdienst
Frankfurter Straße 135, 63067 Offenbach
Postanschrift: 63004 (Postfach), Telefon: (069) 80 62 - 42 83
Telefax: 4152871, Telefax: (069) 80 62 - 41 23
LZB: BLZ 505 000 00 Kto.-Nr.: 505 01004

Erscheint täglich; nur Postbezug

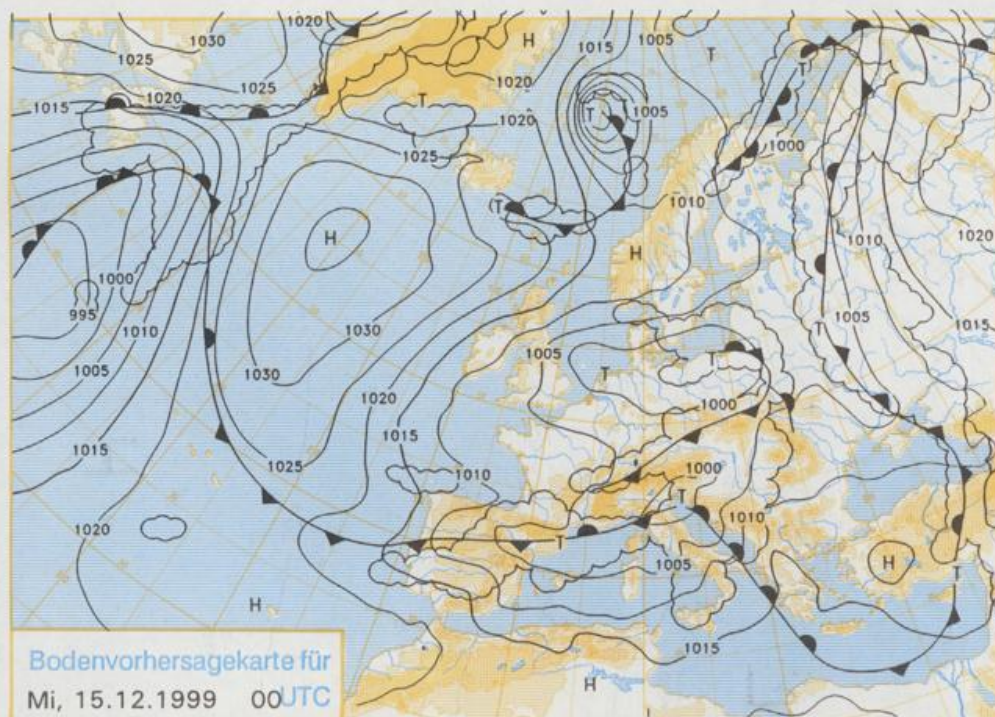
Jahrgang 1999

Sonntag, den 12. Dezember

Nummer: 346



Stereographische Projektion 1 : 60 000 000 60°N



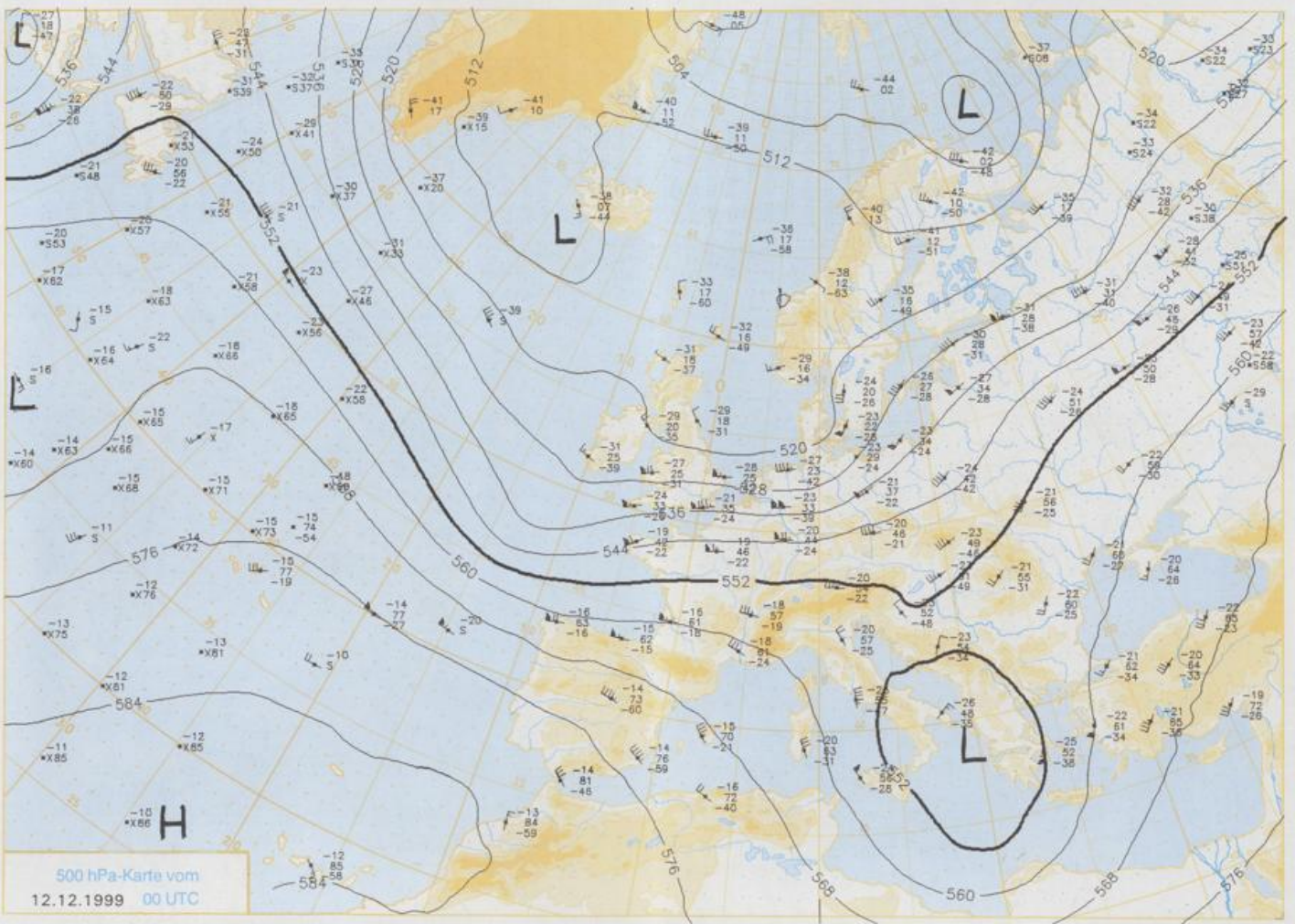
Deutschland-Vorhersage für Dienstag, 14.12.99

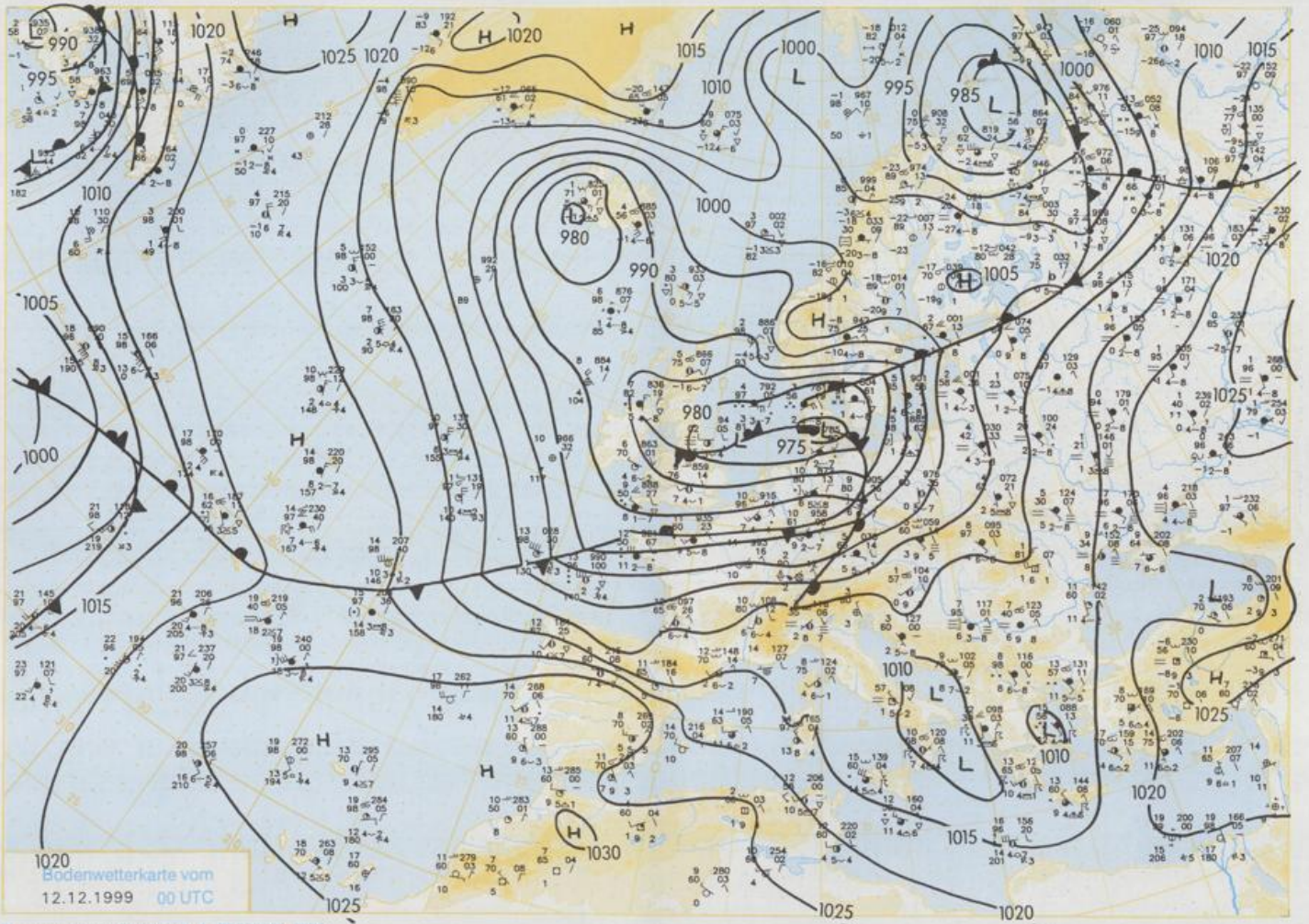
Ein Tief verlagert sich von der Nordsee nach Nordpolen. Es bestimmt mit feuchtkühler Luft unser Wetter. In den Südwesten gelangt vorübergehend milde Luft.

Nach Frühtemperaturen zwischen -1°C an der unteren Oder und Werten um 5°C im Rheintal ist es überwiegend stark bewölkt. Nur vorübergehend wird die Wolkendecke dünner, aber die Sonne kommt kaum hervor. Zeitweise fällt Regen, im Norden und Nordosten gibt es Schnee oder Schneeregen. Im Tagesverlauf steigt die Schneefallgrenze in den Mittelgebirgen und südlich davon vorübergehend auf 500 bis 900 Meter. Die Tageshöchsttemperaturen erreichen 2 bis 7°C , in den Kamm- und Gipfellagen der Mittelgebirge herrscht auch tagsüber leichter Frost. Der Wind weht mäßig, im Süden zeitweise auch stark, aus Süd und dreht auf West. Im Nordosten kommt der Wind anfangs aus Südost bis Ost.

Weitere Aussichten für Mittwoch, 15.12.99

Wechselnd bewölkt, vor allem an den Nordrändern der Mittelgebirge und im Nordosten Schneeregen oder Schneeschauer. Später von Nordwesten her Auflockerungen. Tageshöchsttemperaturen zwischen 1 und 6°C , oberhalb von 600 Metern leichter Dauerfrost. Mäßiger Wind aus West bis Nordwest, an der Küste starker Nordostwind.





Wettermeldungen von Sonntag, dem 12. Dezember 1999 06 UTC

Station	Bar.-höhe (m)	Luftdr. red.NN (hPa)	Wetter	Wind km/h	Temperatur (Grad C)					Sonne Vort. Std.	RR 24h mm	Schnee höhe cm	Extremwerte der Lufttemperatur in der Dekade vom 11.12. bis 20.12.				
					Luft 2 m	Taufpunkt	Max Vortag	Mittel 2 m	Nacht 5 cm				Tmin Datum	Tmax Datum	Tmin Datum	Tmax Datum	
																	2 m
Helgoland	8	980.2	stark bew.	WSW 36	8,2	6,9	7,5	7,4	7,4	7	22		1952	11,4	11,12.1994	-7,5	18,12.1981
List / Sylt	29	978.3	leicht bew.	WSW 32	7,7	7,6	5,8	5,8	5,1	5	20		1937	11,1	11,12.1994	-13,6	18,12.1981
Leck	17	979.7	leicht bew.	SW 25	7,3	7,1	5,1	6,0	5,1	5	26		1974	11,6	11,12.1994	-21,1	20,12.1981
St.P.-Ording	11	980.0	leicht bew.	SW 40	7,3	6,3	5,5	6,2	5,4	5	25		1951	10,5	11,12.1994	-14,5	20,12.1981
Schleswig	48	980.6	stark bew.	SW 25	7,5	6,3	5,0	5,7	5,0	5	23		1947	11,9	17,12.1956	-16,2	18,12.1981
Kiel	31	981.1	wolkig	SW 29	8,0	6,4	5,6	5,8	4,9	5	20		1940	12,4	17,12.1956	-14,6	18,12.1981
Westermarckd.	9	980.2	stark bew.	SW 36	7,6	5,8	5,5	5,2	4,9	5	9		1948	11,0	15,12.1948	-10,8	18,12.1957
Arkona	42	980.3	stark bew.	WSW 54	7,3	4,3	5,2	4,4	4,5	4	0,4	8	1951	10,9	19,12.1993	-12,8	12,12.1998
Norderney	16	981.0	Schauer	SW 25	7,7	6,2	8,2	6,8	7,5	7	18		1947	12,0	11,12.1994	-11,2	17,12.1981
Bremerhaven	11	982.7	stark bew.	SW 25	8,4	6,7	7,7	7,8	7,2	6	21		1949	12,6	11,12.1994	-13,6	20,12.1981
Cuxhaven	12	982.0	leicht bew.	SW 22	8,3	6,3	6,9	6,8	6,9	6	16		1946	12,8	17,12.1989	-13,1	17,12.1957
Hamburg/Flugh.	15	983.3	stark bew.	SW 22	8,3	6,4	6,1	7,4	6,0	5	16		1891	13,1	16,12.1956	-16,1	20,12.1938
Lübeck	15	982.6	Regen	SW 18	7,7	6,1	5,2	5,8	5,0	5	0,1	15	1890	13,5	17,12.1956	-15,9	20,12.1938
Boitenhagen	17	982.2	leicht bew.	SW 36	8,4	5,6	5,5	5,4	4,9	4	0,1	13	1951	12,5	19,12.1993	-15,0	16,12.1981
Schwerin	68	983.4	leicht bew.	SW 25	7,1	6,0	5,9	5,4	4,9	4	0,8	14	1946	12,4	18,12.1987	-16,2	16,12.1981
Warnemünde	10	981.4	stark bew.	WSW 29	8,3	4,6	6,5	5,4	5,2	4	0,5	8	1951	12,7	19,12.1993	-12,8	18,12.1957
Teterow	50	984.1	stark bew.	WSW 22	8,0	7,5	5,8	4,6	4,6	4	1,0	8	1947	13,0	19,12.1993	-13,3	20,12.1969
Barth	7	981.2	wolkig	SW 29	8,0	4,6	5,7	4,8	4,9	4	0,5	10	1967	12,4	19,12.1993	-19,4	20,12.1969
Greifswald	6	982.7	wolkig	SW 29	8,4	6,0	6,0	5,0	5,2	4	0,7	7	1951	12,8	19,12.1989	-14,6	12,12.1998
Ueckermünde	7	985.0	stark bew.	SW 29	9,0	6,7	6,0	5,0	5,0	4	1,1	5	1951	12,5	19,12.1989	-16,1	17,12.1961
Emden	5	981.8	stark bew.	SW 18	8,9	6,9	9,4	7,3	6,8	6	21		1947	12,7	11,12.1994	-12,7	17,12.1957
Oldenburg	20	983.2	wolkig	SW 14	9,2	6,7	8,4	7,9	8,4	8	15						
Bremen/Flugh.	5	984.0	wolkig	SW 14	8,4	7,8	7,4	8,0	7,3	7	12		1890	14,1	18,12.1987	-17,0	17,12.1957
Soltau	78	985.2	stark bew.	SW 14	8,3	6,5	6,1	6,4	5,3	5	12		1947	13,2	18,12.1987	-18,4	17,12.1957
Boizenburg	46	984.5	Schauer	WSW 22	8,4	6,1	5,9	6,0	5,2	5	10		1951	12,9	16,12.1956	-16,4	17,12.1957
Lüchow	18	985.6	leicht bew.	SW 22	7,8	6,6	6,8	5,9	5,5	5	0,3	5	1954	13,7	19,12.1993	-19,0	20,12.1969
Seehausen/Altm.	23	986.0	stark bew.	SW 22	8,9	6,4	6,6	5,6	5,3	5	2,8	5					
Marnitz	85	985.4	stark bew.	SW 22	8,2	5,0	6,0	5,0	4,8	4	0,7	8	1951	12,7	19,12.1989	-17,8	20,12.1969
Neuruppin	39	986.7	wolkig	SW 25	8,6	5,9	6,7	5,4	5,8	5	3,6	7	1958	12,8	19,12.1993	-16,8	16,12.1981
Neubrandenburg	80	984.5	leicht bew.	SW 47	8,1	5,9	6,5	4,8	4,9	4	0,6	5					
Angermünde	55	986.8	wolkig	SW 25	8,7	5,9	6,6	5,2	4,9	4	4,7	6	1951	12,6	11,12.1994	-16,8	16,12.1981
Lingen	26	984.0	Regen	SSW 14	9,3	8,4	10,1	8,2	7,8	6	15		1951	13,8	11,12.1994	-12,9	16,12.1957
Müsst.-Osn./Flugh.	53	985.1	stark bew.	SSW 14	9,0	7,7	9,3	7,9	8,8	6	10						
Osnabrück	97	984.9	Schauer	SSW 14	8,8	8,0	8,7	7,5	7,7	7	19		1952	13,7	16,12.1956	-14,0	16,12.1957
Diepholz	43	984.4	stark bew.	SW 18	9,3	7,1	8,3	8,0	7,3	6	17		1952	14,1	18,12.1987	-19,8	17,12.1957
Bad Salzungen	139	986.0	Regen	SSW 22	8,8	6,7	6,6	7,3	6,5	6	11		1935	15,6	16,12.1956	-16,6	15,12.1963
Hannover/Flugh.	59	985.7	wolkig	SW 22	9,7	6,5	6,9	7,2	6,9	6	0,4	7	1936	14,3	18,12.1987	-20,9	17,12.1957
Braunschweig	88	987.3	bedeckt	SW 14	9,1	6,4	6,8	7,2	6,8	6	0,6	4	1891	15,6	11,12.1942	-20,6	15,12.1963
Gardelegen	48	987.0	stark bew.	SSW 18	8,4	6,7	6,6	5,5	5,6	5	2,1	6	1947	13,9	18,12.1987	-22,4	17,12.1957
Magdeburg	85	988.2	stark bew.	SSW 18	9,4	5,5	6,4	5,2	5,5	4	3,3	4	1947	14,1	18,12.1987	-22,6	17,12.1957
Potsdam	100	988.7	stark bew.	SW 25	9,0	6,5	7,3	5,0	5,5	5	4,7	4	1893	13,6	11,12.1915	-19,6	15,12.1899
Berlin-Temp.	49	988.3	stark bew.	SSW 25	9,4	6,4	7,2	5,4	5,8	5	5,0	4	1876	14,2	11,12.1915	-18,0	16,12.1933
Lindenberg	104	989.8	stark bew.	SW 25	9,3	6,8	7,2	4,8	5,0	4	5,5	4	1947	12,9	11,12.1994	-16,1	17,12.1957
Manschnow	16	988.5	stark bew.	SSW 25	8,8	6,6	7,7	4,9	4,5	3	6,4	4					
Düsseldorf/Flugh.	41	986.6	Regen	SSW 25	9,6	7,7	11,7	8,6	9,6	8	14		1969	16,2	16,12.1989	-11,8	17,12.1981
Bocholt	24	984.4	Schauer	SW 29	9,8	7,3	11,3	8,5	9,2	9	14		1947	14,7	18,12.1987	-12,9	18,12.1981
Essen	161	986.9	Regen	SSW 29	9,0	7,3	9,2	7,5	9,0	8	14		1935	15,0	16,12.1989	-14,8	20,12.1938
Lüdenscheid	392	987.5	Regen	SW 18	6,9	5,8	7,1	5,8	6,8	6	24						
Kahler Asten	859	-	Regen	SW 29	3,8	3,8	3,1	2,2	2,9	3	15	Re	1955	9,9	16,12.1989	-16,1	17,12.1961
Bad Lippspringe	158	987.1	bedeckt	SSW 22	9,5	5,8	6,6	7,1	6,6	6	8		1951	15,0	16,12.1956	-15,0	15,12.1963
Kassel	233	989.3	Regen	S 14	8,3	5,9	5,4	6,0	5,4	7	3		1951	14,4	11,12.1961	-14,7	20,12.1969
Göttingen	171	989.2	Regen	SSW 25	9,1	5,9	6,1	7,7	6,0	5	1,0	6	1947	14,2	18,12.1987	-22,6	17,12.1957
Leinefelde	356	989.8	Regen	SW 22	8,0	5,6	5,1	6,0	5,1	4	0,8	4	1957	13,6	18,12.1987	-19,2	17,12.1957
Braunlage	610	988.7	Regen	SW 25	5,6	4,6	2,6	3,5	2,6	3	0,5	28	1936	12,6	12,12.1938	-20,2	19,12.1938
Brocken	1153	-	Schneereggen	SW 72	2,1	1,9	-0,7	-0,3	-0,7	-0	28	18	1951	11,8	17,12.1953	-18,2	17,12.1961
Artern	166	990.0	bedeckt	SW 22	9,6	5,5	7,7	6,6	6,0	5	3,1	2	1954	14,8	18,12.1987	-18,2	17,12.1957
Leipzig/Flugh.	149	990.5	stark bew.	SSW 22	9,8	5,1	7,6	5,7	6,1	5	4,3	0,9	1951	14,4	18,12.1987	-15,8	18,12.1981
Wittenberg	106	989.5	bedeckt	SSW 22	9,9	5,5	7,4	5,2	6,2	5	4,4	4	1951	13,5	11,12.1994	-18,7	17,12.1957
Oschatz	152	991.5	bedeckt	SW 29	10,3	5,5	8,9	6,3	6,7	6	5,2	1					
Dresden/Flugh.	232	993.0	stark bew.	S 22	10,2	5,6	7,4	5,1	5,3	3	5,9	1	1917	15,0	17,12.1989	-21,0	20,12.1927
Doberlug-Kir.	100	991.3	stark bew.	SSW 22	10,3	5,0	8,3	5,6	6,2	5	5,0	7	1951	14,0	19,12.1987	-21,3	17,12.1957
Cottbus	70	991.1	stark bew.	SSW 18	10,5	6,9	8,5	6,4	5,9	4	5,6	6	1951	14,0	18,12.1987	-21,2	20,12.1969
Görlitz	240	993.0	stark bew.	S 43	8,6	6,0	5,7	4,7	4,5	3	6,1	2	1951	13,4	20,12.1993	-20,4	17,12.1957
Aachen	205	986.2	Regen	SSW 14	7,9	7,0	10,9	8,5	7,9	7	13		1891	17,3	19,12.1932	-15,5	20,12.1938
Nürnberg-Berw.	486	987.8	Regen	SSW 11	6,5	5,4	8,7	6,0	6,4	6	16						
Köln-Bonn/Flugh.	100	987.5	Regen	S 11	8,6	7,5	10,0	8,0	8,5	7	8		1957	16,3	18,12.1987	-12,6	15,12.1963
Bendorf	129	989.7	Regen	SSE 14	8,9	8,0	9,9	8,6	8,9	7	7		1951	16,7	17,12.1989	-11,3	13,12.1968