

## Amtsblatt des Deutschen Wetterdienstes

D 7311 A  
ISSN 0936-5818

Schutzgebühr monatlich DM 30,25  
einschließlich Versandkosten,  
Einzelpreis DM 1,25  
zuzüglich Versandkosten

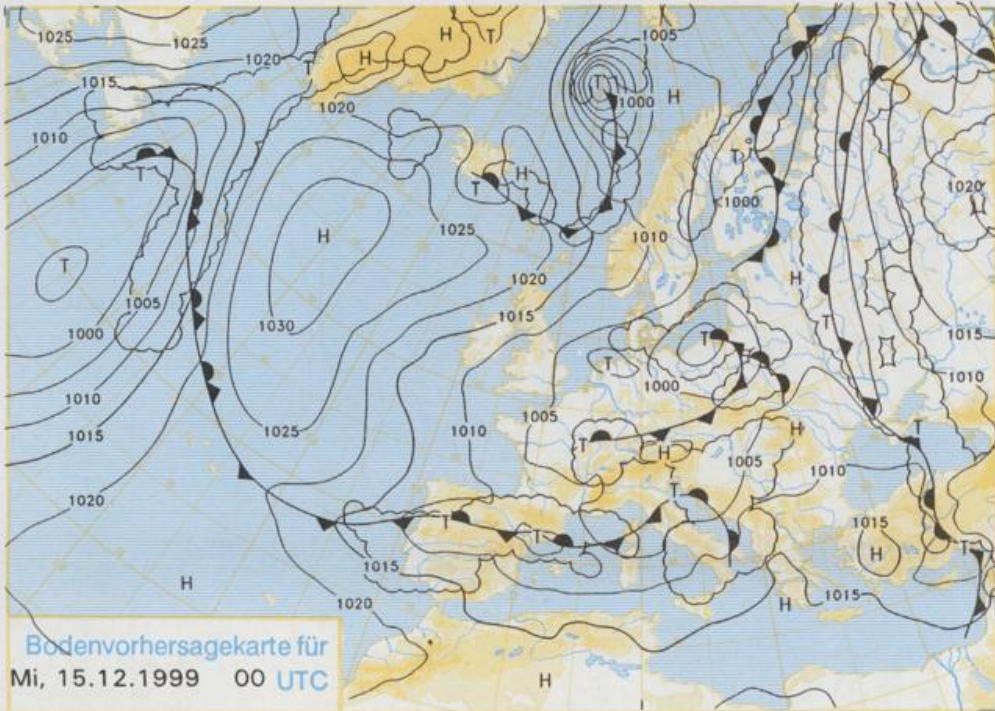
Druck und Verlag: Deutscher Wetterdienst  
Frankfurter Straße 135, 63067 Offenbach  
Postanschrift: 63004 (Postfach), Telefon: (069) 80 62 - 42 83  
Telex: 4152871, Telefax: (069) 80 62 - 41 23  
LZB: BLZ 505 000 00 Kto.-Nr.: 505 01004

Erscheint täglich; nur Postbezug

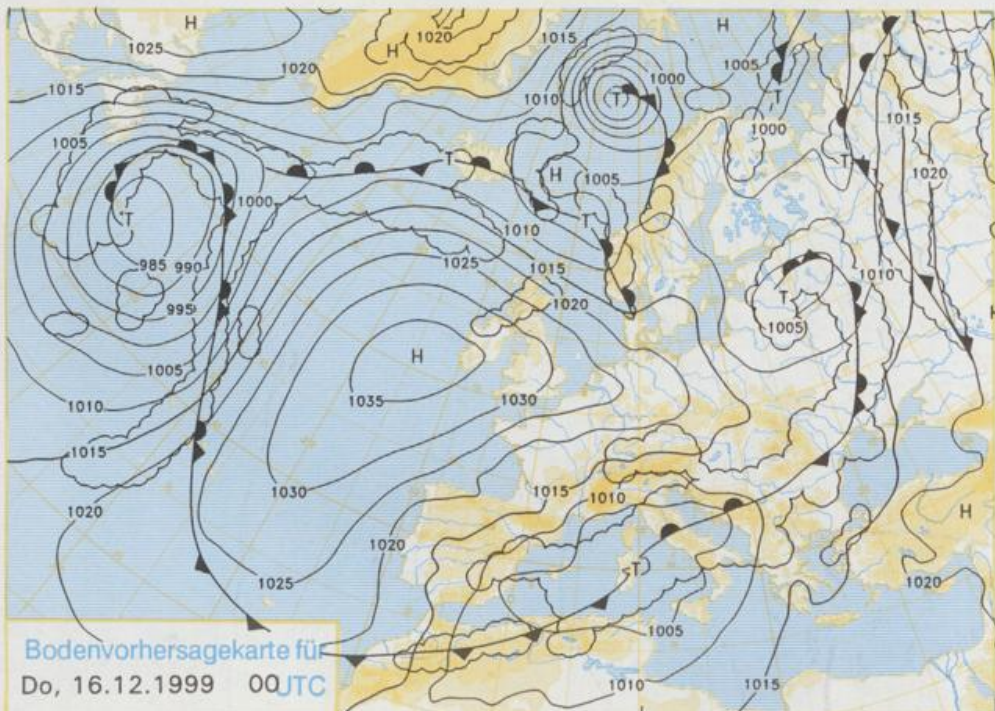
Jahrgang 1999

Montag, den 13. Dezember

Nummer: 347



Stereographische Projektion 1 : 60 000 000 60°N



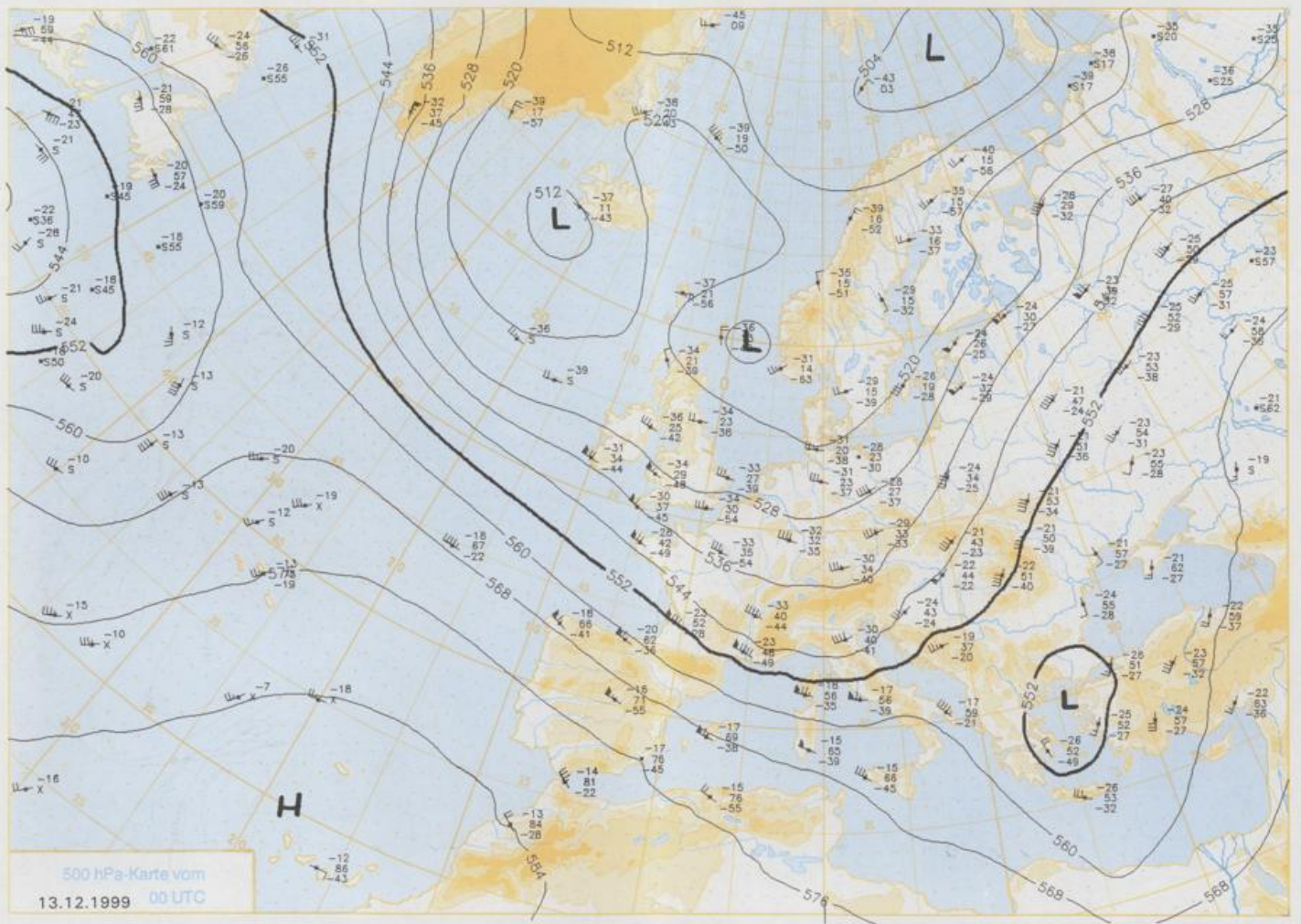
### Deutschland-Vorhersage für Mittwoch, 15.12.99

Ein komplexes Tief über Mitteleuropa bestimmt bei einflussender Kaltluft das Wetter in Deutschland.

Nach nächtlichen Tiefstwerten um 0°C ist es unterschiedlich, zeit- und gebietsweise auch stark bewölkt bis bedeckt und es kommt zu Niederschlägen, die meist bis in die Niederungen als Schnee oder Schneeregen fallen. Die Tageshöchsttemperaturen liegen um 0°C, im Rheingebiet können 4°C erreicht werden. Der vorherrschend nördliche Wind ist schwach bis mässig, im Westen und an der Küste auch frisch und böig.

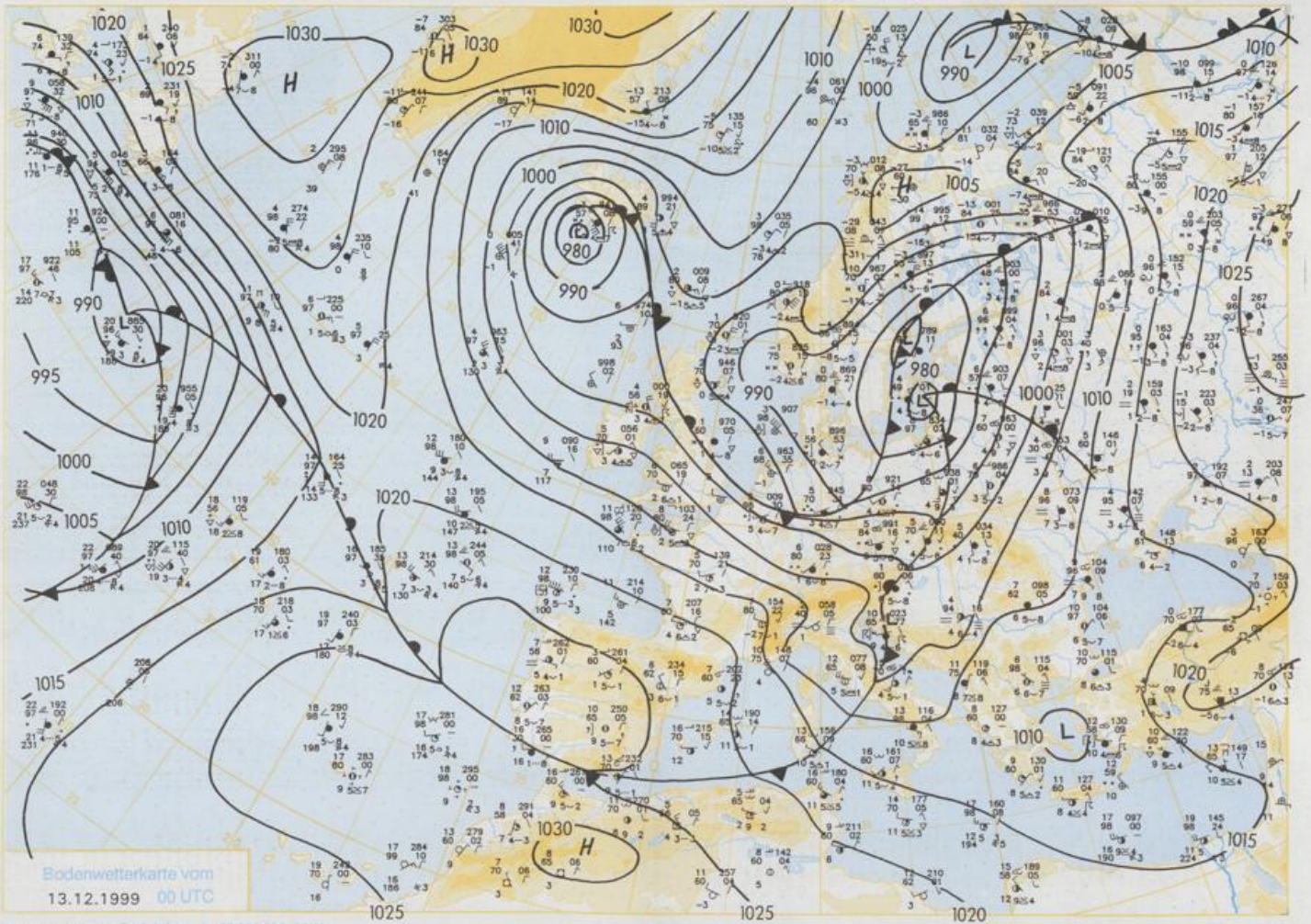
Weitere Aussichten für Donnerstag, 16.12.1999

Im Alpenvorland noch etwas Schneefall, sonst freundlich, aber recht kalt, im äussersten Norden nasskalt.



500 hPa-Karte vom  
13.12.1999 00 UTC

Stereographische Projektion 1 : 30 000 000 60°N



Wettermeldungen von Montag, dem 13. Dezember 1999 06 UTC

Station	Bar.-höhe (m)	Luftdr. red.NN (hPa)	Wetter	Wind km/h	Temperatur (Grad C)					Sonne Vort. Std.	RR 24h mm	Schnee höhe cm	Extremwerte der Lufttemperatur der Dekade vom 11.12. bis 20.12.					
					Luft 2 m	Taufpunkt	Max Vortag	Mittel 2 m	Nacht 5 cm				Tmax Datum	Tmin Datum	in			
															seit	11.12.	12.12.	20.12.
Heigoland	8	995.9	leicht bew.	WNW 47	5.1	0.8	8.4	6.3	3.9	3			1952	11.4	11.12.1994	-7.5	18.12.1981	
List / Sylt	29	994.2	wolkig	NNW 36	4.1	1.8	7.9	4.4	1.1	-1	0.3	6	1937	11.11	11.12.1994	-13.6	18.12.1981	
Leck	17	995.1	leicht bew.	S 11	-0.1	-0.3	7.4	4.3	-0.4	-3		2	1974	11.6	11.12.1994	-21.1	20.12.1981	
St.P.-Ording	11	995.3	wolkig	WNW 18	2.8	1.4	7.5	4.9	2.3	1		4	1951	10.5	11.12.1994	-14.5	20.12.1981	
Schleswig	48	995.7	leicht bew.	SW 11	0.0	-0.6	7.7	6.0	-0.1	-2		2	1947	11.9	17.12.1956	-16.2	18.12.1981	
Kiel	31	995.2	leicht bew.	SW 11	0.3	-0.2	8.7	6.9	0.3	-1		5	1940	12.4	17.12.1956	-14.6	18.12.1981	
Westermarkdf.	9	994.4	leicht bew.	W 29	3.2	0.4	8.1	6.4	2.4	2		6	1948	11.0	15.12.1948	-10.8	18.12.1957	
Arkona	42	992.1	bedeckt	WNW 36	2.6	-1.5	7.9	6.7	2.6	2	0.1	11	1951	10.9	19.12.1993	-12.8	12.12.1998	
Norderney	16	997.2	wolkenlos	WNW 36	6.0	0.7	7.7	6.5	4.1	3		6	1947	12.0	11.12.1994	-11.2	17.12.1981	
Bremerhaven	11	997.9	Schauer	W 32	3.4	1.9	8.7	7.5	3.4	2		13	1949	12.6	11.12.1994	-13.6	20.12.1981	
Cuxhaven	12	996.5	leicht bew.	W 18	4.7	0.0	8.6	6.8	3.3	1		6	1946	12.8	17.12.1989	-13.1	17.12.1957	
Hamburg/Flugh.	15	997.1	Schauer	W 18	2.8	1.4	9.4	7.6	1.5	0		14	1891	13.1	16.12.1956	-16.1	20.12.1938	
Lübeck	15	995.7	leicht bew.	WSW 11	1.0	-0.1	8.9	7.4	0.6	-1		13	1890	13.5	17.12.1956	-15.9	20.12.1938	
Boltenhagen	17	995.5	leicht bew.	WSW 22	1.1	-0.7	8.7	7.3	1.1	0		10	1951	12.5	19.12.1993	-15.0	16.12.1981	
Schwerin	68	996.0	wolkig	WSW 18	1.2	-0.1	8.1	7.0	0.9	0		17	1946	12.4	18.12.1987	-16.2	16.12.1981	
Warnemünde	10	994.0	wolkig	WNW 43	3.8	0.3	8.6	7.5	3.2	3		16	1951	12.7	19.12.1993	-12.8	18.12.1957	
Teterow	50	994.8	wolkig	WNW 18	2.0	1.4	8.5	6.6	1.4	1		22	1947	13.0	19.12.1993	-13.3	20.12.1969	
Barth	7	993.1	bedeckt	WNW 25	2.3	0.2	8.7	7.3	2.3	2		20	1967	12.4	19.12.1993	-19.4	20.12.1969	
Greifswald	6	992.9	stark bew.	WNW 22	2.6	1.7	9.1	7.2	1.6	0		25	1951	12.6	19.12.1989	-14.6	12.12.1998	
Ueckermünde	7	993.1	Regen	WNW 32	2.9	2.4	10.4	7.1	2.9	3		10	1951	12.5	19.12.1989	-16.1	17.12.1961	
Emden	5	998.0	leicht bew.	WSW 18	3.1	0.7	8.9	6.7	2.9	2		9	1947	12.7	11.12.1994	-12.7	17.12.1957	
Oldenburg	20	998.7	leicht bew.	WSW 14	2.7	0.7	9.3	7.4	2.4	1		12						
Bremen/Flugh.	5	998.8	leicht bew.	WSW 22	2.4	1.0	9.1	7.4	2.4	1		13	1890	14.1	18.12.1987	-17.0	17.12.1957	
Soltau	78	998.6	leicht bew.	W 18	2.4	1.3	8.9	7.0	1.6	1		22	1947	13.2	18.12.1987	-18.4	17.12.1957	
Boizenburg	46	997.2	stark bew.	W 22	2.6	1.6	8.5	7.0	1.3	0		17	1951	12.9	16.12.1956	-16.4	17.12.1957	
Lüchow	18	997.9	Regen	W 14	3.8	2.5	10.2	7.3	2.1	1		9	1954	13.7	19.12.1993	-19.0	20.12.1969	
Seehausen/Altm.	23	997.3	Regen	WSW 14	2.6	0.9	10.1	7.4	1.9	1		10						
Marnitz	85	996.7	wolkig	WSW 14	1.0	-0.8	9.4	6.9	0.8	-0		14	1951	12.7	19.12.1989	-17.8	20.12.1969	
Neuruppin	39	996.9	wolkig	WNW 22	2.3	0.0	10.4	7.4	2.3	2		10	1958	12.8	19.12.1993	-16.0	16.12.1981	
Neubrandenburg	80	994.3	stark bew.	W 40	2.4	0.9	9.6	6.7	0.7	0		12						
Angermünde	55	994.4	Regen	W 32	3.1	1.8	10.7	7.8	3.1	3		4	1951	12.6	11.12.1994	-16.8	16.12.1981	
Lingen	26	1000.5	wolkig	SSW 11	2.4	1.6	9.3	7.0	2.1	1		13	1951	13.8	11.12.1994	-12.9	16.12.1957	
Münst.-Osn./Flugh.	53	1001.1	leicht bew.	SW 11	2.9	1.8	9.5	7.2	2.3	1		19						
Osnabrück	97	1000.6	leicht bew.	SW 14	2.6	1.7	9.4	7.1	2.4	1		15	1952	13.7	16.12.1956	-14.0	16.12.1957	
Diepholz	43	999.9	leicht bew.	WSW 14	1.9	0.1	9.3	7.3	1.9	-0		14	1952	14.1	18.12.1987	-19.8	17.12.1957	
Bad Salzuflen	139	1001.1	leicht bew.	SW 11	2.3	0.8	10.8	7.2	2.3	0	0.2	11	1935	15.3	16.12.1956	-16.6	15.12.1963	
Hannover/Flugh.	59	1000.0	leicht bew.	WSW 14	3.0	0.3	11.3	8.7	2.9	1		9	1936	14.6	18.12.1987	-20.9	17.12.1957	
Braunschweig	88	1000.2	leicht bew.	W 18	3.7	0.3	10.8	8.6	3.7	2	0.2	5	1891	15.6	11.12.1942	-20.6	15.12.1963	
Gerdelegen	48	998.7	stark bew.	W 18	3.5	1.8	11.1	8.0	3.3	2		7	1947	13.9	18.12.1987	-22.4	17.12.1957	
Magdeburg	85	999.8	Schauer	WNW 22	4.3	1.4	11.9	8.6	4.1	3	0.2	1	1947	14.1	18.12.1987	-22.6	17.12.1957	
Potsdam	100	998.0	leicht bew.	W 29	2.5	-0.1	10.7	7.9	2.4	1		5	1893	13.6	11.12.1915	-19.6	15.12.1899	
Berlin-Temp.	49	997.1	leicht bew.	W 40	3.0	0.5	11.3	8.1	2.9	2		7	1876	14.2	11.12.1915	-18.0	16.12.1933	
Lindenberg	104	996.6	stark bew.	W 36	3.7	1.5	11.9	8.2	3.7	3	0.1	5	1947	12.9	11.12.1994	-16.1	17.12.1957	
Manschnow	16	994.4	stark bew.	W 43	3.8	1.6	11.4	8.6	3.8	4		4						
Düsseldorf/Flugh.	41	1003.0	Schauer	WSW 14	4.7	3.1	11.3	7.2	4.1	2		10	1969	16.2	16.12.1989	-11.8	17.12.1981	
Bocholt	24	1001.2	stark bew.	SW 18	4.5	2.6	9.8	7.2	3.9	3		15	1947	14.7	18.12.1987	-12.9	18.12.1981	
Essen	161	1003.1	Regen	WSW 29	4.2	3.0	9.7	6.5	3.7	2		18	1935	15.0	16.12.1989	-14.8	20.12.1938	
Lüdenscheid	392	1002.5	Regen	W 14	2.9	2.0	8.5	5.0	2.6	2								
Kahler Asten	859	-	Schneefall	WSW 18	-0.7	-0.7	5.4	1.8	-1.1	-1		35	1	1955	9.9	16.12.1989	-16.1	17.12.1961
Bad Lipspringe	158	1001.8	stark bew.	WSW 11	3.2	2.1	11.2	7.0	2.9	1		14	1951	15.0	16.12.1956	-15.0	15.12.1963	
Kassel	233	1002.4	wolkig	SSW 4	1.4	-0.1	9.5	6.9	1.4	-2		20	1951	14.4	11.12.1961	-14.7	20.12.1969	
Göttingen	171	1001.9	leicht bew.	WSW 14	3.0	1.3	11.7	7.8	2.9	2	0.2	18	1947	14.2	18.12.1987	-22.6	17.12.1957	
Leinefelde	356	1001.8	leicht bew.	WSW 18	1.8	0.9	9.6	6.6	1.8	0		19	1957	13.6	18.12.1987	-19.2	17.12.1957	
Braunlage	610	1000.8		W 14	-0.1	-1.4	7.3	4.5	-0.1	-1		36	1936	12.5	12.12.1938	-20.2	19.12.1938	
Brocken	1153	-	in Wolken	W 65	-4.1	-4.6	3.4	0.8	-4.2	-4		39	23	1951	11.8	17.12.1953	-18.2	17.12.1961
Artern	166	1001.5	bedeckt	WSW 22	4.0	0.5	12.0	8.7	4.0	3		5	1954	14.8	18.12.1987	-18.2	17.12.1957	
Leipzig/Flugh.	149	1000.7	stark bew.	W 25	4.5	1.3	12.2	8.7	4.4	3	0.1	2	1951	14.4	18.12.1987	-15.8	17.12.1981	
Wittenberg	106	999.0	Schauer	W 22	4.5	2.1	12.2	8.6	4.0	3	0.1	6	1951	13.5	11.12.1994	-18.7	17.12.1957	
Oschatz	152	1000.4	stark bew.	W 29	4.6	2.3	12.7	9.1	4.5	3	0.8	2						
Dresden/Flugh.	232	1000.3	stark bew.	WNW 18	3.8	1.6	12.9	9.4	3.8	3	0.3	0.6	1917	15.0	17.12.1989	-21.0	20.12.1927	
Doberslug-Kir.	100	999.1		W 29	4.5	0.4	13.0	9.5	4.3	3	0.5	1	1951	14.0	19.12.1987	-21.3	17.12.1957	
Cottbus	70	997.6	wolkig	W 29	4.4	2.5	12.5	10.3	4.3	3		4	1951	14.0	18.12.1987	-21.2	20.12.1989	
Görlitz	240	998.5	Regen	W 36	3.7	1.0	11.3	9.0	3.7	3		2	1951	13.4	20.12.1993	-20.4	17.12.1957	
Aachen	205	1003.8	Regen	WSW 25	3.9	3.4	10.2	6.0	3.6	3		21	1891	17.3	19.12.1932	-15.5	20.12.1938	
Nürnberg-Barw.	486	1005.1	stark bew.	WSW 18	0.8	-0.1	8.7	5.0	0.8	1		24						
Köln-Bonn/Flugh.	100	1003.5	Regen	WSW 7	4.3	3.5	11.3	7.3	4.2	4		7	1957	16.3	18.12.1987	-12.6	15.12.1963	
Bendorf	129	1005.2		SW 18	3.9	2.2	11.3	8.0	3.9	3	0.1	9	1951	16.7	17.12.1989	-11.3	13.12.1968	
Bad Marienberg	555	1004.4	Schneereggen	WSW 14	1.5													