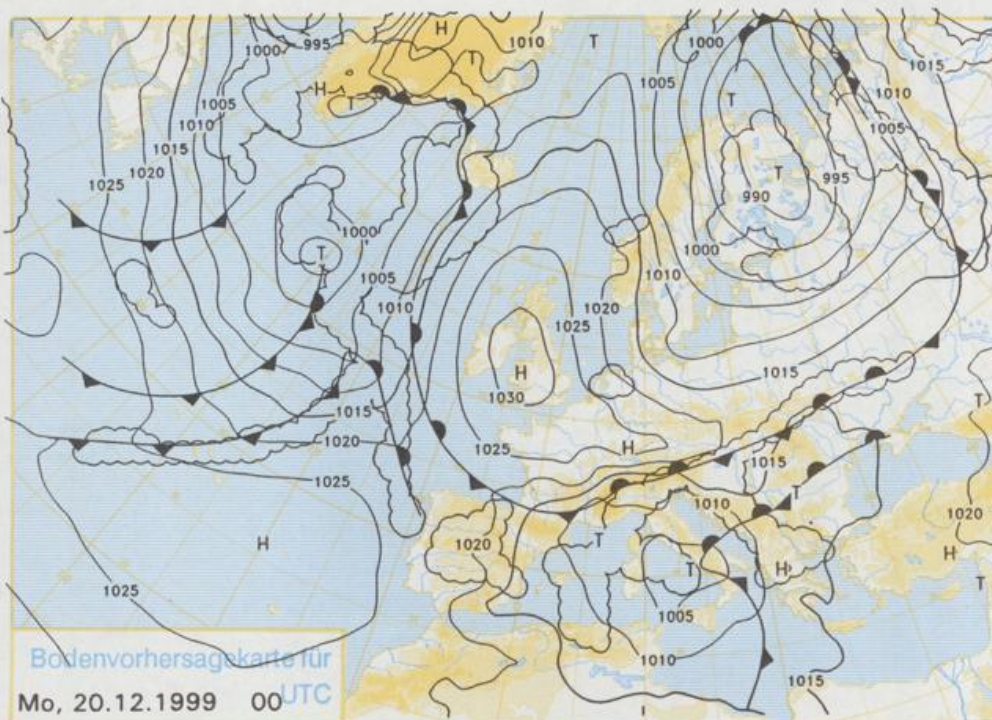


Deutschland-Vorhersage für Sonntag, 19.12.1999

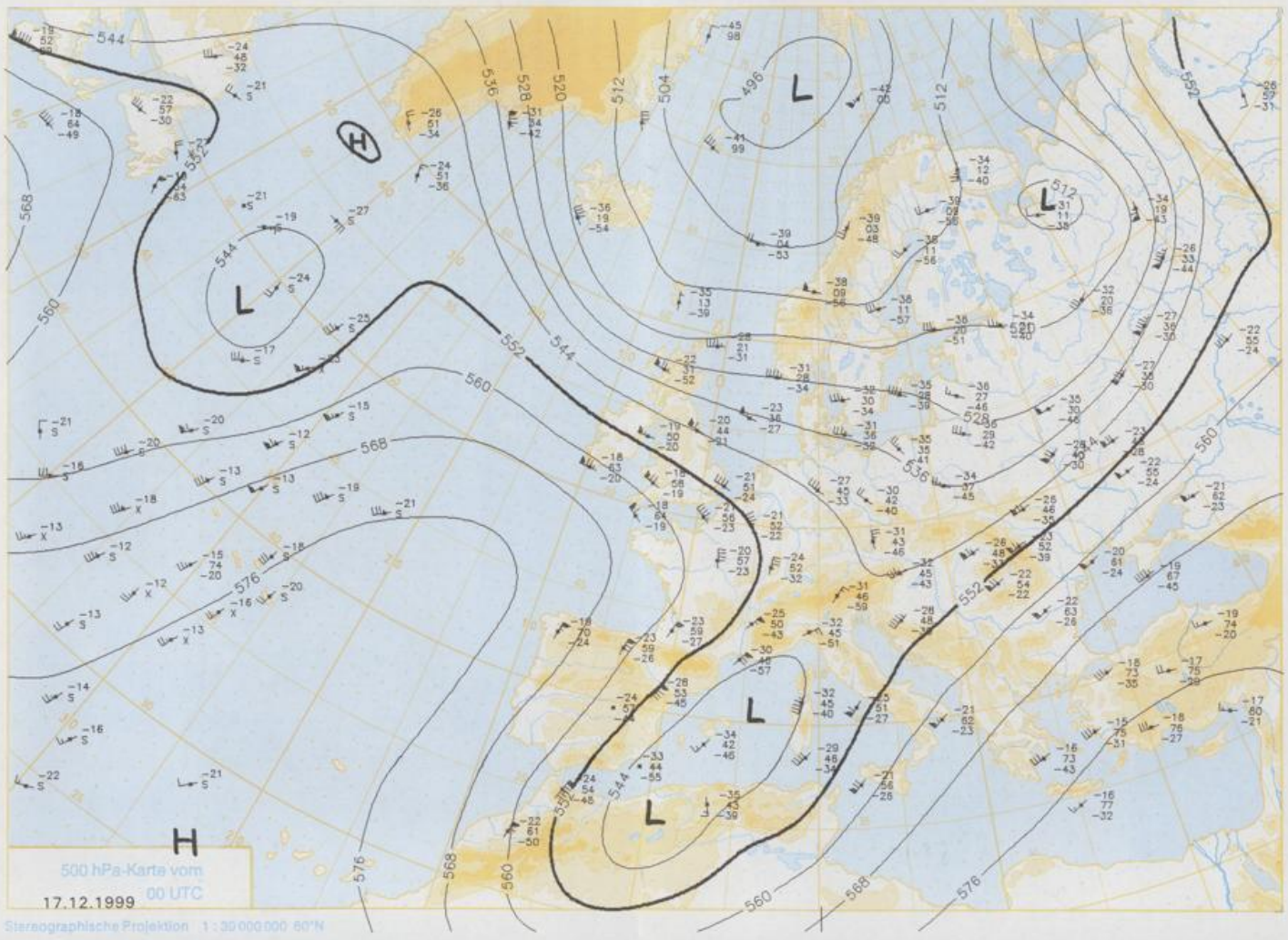
Der Frontenzug, hinter dem erneut polare Kaltluft bis zu den Alpen vorgestoßen ist, kommt über dem Hochgebirge nur langsam südwärts voran. Infolge eines zur Deutschen Bucht gezogenen Randtroges lebt die Schauer-tätigkeit im Nordwesten erneut auf. Die Tiefsttemperaturen bleiben nur noch am Hochrhein und auf den Inseln im Norden über dem Gefrierpunkt; im Binnenland unterschreiten die Werte gebietsweise minus 5 Grad. Im mittleren Deutschland ist es tagsüber wolkgig mit einzelnen Aufheiterungen. Am Hochrhein, Bodensee und in Alpennähe regnet und schneit es noch bis zum Mittag. Bereits am Vormittag lebt von Nordwesten her die Schauer-tätigkeit erneut auf, wobei auf See Gewitter, sonst Schnee- und Graupelschauer auftreten. Im Flachland erreichen die Temperaturen mittags 0 bis 3°C. Vor allem in den Mittelgebirgen und in Nordbayern herrscht leichter Dauerfrost. Der Wind weht an der Küste teilweise stark und böig aus Nordwest, sonst schwach bis mäßig aus West.

Stereographische Projektion 1 : 60 000 000 60°N



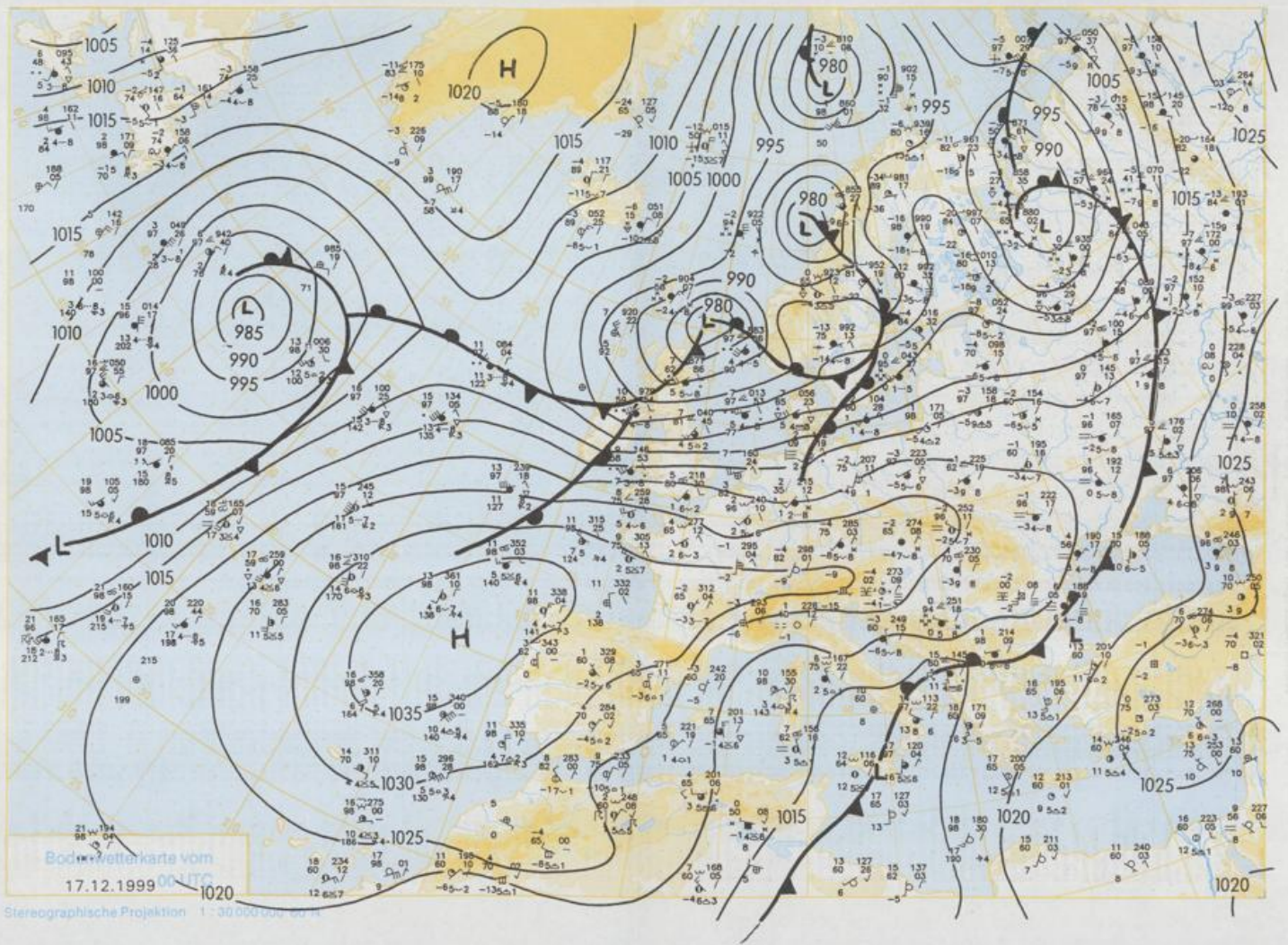
Weitere Aussichten für Montag, 20.12.1999

Wechselnd wolkgig mit Aufheiterungen. Kaum noch Schauer. Tagestemperaturen um den Gefrierpunkt.



500 hPa-Karte vom
17.12.1999 00 UTC

Stereographische Projektion 1:30 000 000 60°N



Wettermeldungen von Freitag, dem 17. Dezember 1999 06 UTC

Station	Bar.-höhe (m)	Luftdr. red.NN (hPa)	Wetter	Deutschland										Extremwerte der Lufttemperatur						
				Wind km/h	Temperatur (Grad C)		Nacht 5m	Sonne Vort. Std.	RR 24h Höhe mm	Schnee Höhe cm	in der Dekade vom 11.12. bis 20.12.		in der Dekade vom 11.12. bis 20.12.							
					Luft	Tau-punkt					Max	Mittel	Min	2m	Tmax Datum	Tmin Datum				
Helgoland	8	1005.6	Regen	SSW	79	5.9	3.8	4.2	4.1	3.7	3	0.6	0.1	1952	11.4	11.12.1994	-7.5	18.12.1981		
List / Sylt	29	1001.8	Schauer	SW	58	5.3	4.7	4.0	2.8	3.9	2	1.2	1	1937	11.1	11.12.1994	-13.6	18.12.1981		
Leck	17	1004.6	Regen	SSW	50	4.7	4.5	2.4	-0.2	2.2	1	3.1	3	1974	11.6	11.12.1994	-21.1	20.12.1981		
St.P.-Ording	11	1005.4	stark bew.	SW	61	5.2	3.4	3.0	1.6	2.8	2	1.6	2	1951	10.5	11.12.1994	-14.5	20.12.1981		
Schleswig	48	1006.8	stark bew.	SSW	32	4.0	2.8	0.3	-1.0	0.3	0	5.5	1	1947	11.9	17.12.1956	-16.2	18.12.1981		
Kiel	31	1007.9	stark bew.	SSW	29	3.8	3.2	0.0	-0.6	-0.2	-1	5.4	0.1	1940	12.4	17.12.1956	-14.6	18.12.1981		
Westermarckd.	9	1008.1	bedeckt	SSW	40	3.6	2.3	1.3	0.9	-1.0	-2	3.6	0.0	1948	11.0	15.12.1948	-10.8	18.12.1957		
Arkona	42	1010.4	stark bew.	SW	54	0.7	0.1	-0.6	-1.6	-2.5	-3	2.5	0.0	1951	10.9	19.12.1993	-12.8	12.12.1998		
Norderney	16	1007.2	Regen	SSW	36	4.8	3.0	3.3	2.5	3.0	2	0.1	0.0	1947	12.0	11.12.1994	-11.7	17.12.1981		
Brammerhaven	11	1010.1	stark bew.	SW	43	4.8	3.3	1.9	1.0	1.3	1	2.1	0.0	1949	12.6	11.12.1994	-13.6	20.12.1981		
Cuxhaven	12	1008.4	Regen	SSW	36	4.9	2.5	1.8	1.0	1.1	0	2.8	0.0	1946	12.8	17.12.1989	-13.1	17.12.1957		
Hamburg/Flugh.	15	1010.5	bedeckt	SSW	36	3.6	2.1	0.5	0.0	0.3	-0	5.7	0.0	1891	13.1	16.12.1956	-16.1	20.12.1938		
Lübeck	15	1010.7	stark bew.	SSW	36	3.0	1.6	-0.4	-0.7	-2.1	-4	4.8	0.0	1890	13.5	17.12.1956	-15.9	20.12.1938		
Boltenhagen	17	1010.4	stark bew.	SSW	36	2.4	1.3	1.3	-0.2	-2.7	-4	3.8	0.0	1951	12.5	19.12.1993	-15.0	16.12.1981		
Schwerin	68	1012.3	Sprühregen	SW	29	1.6	1.0	0.2	-1.6	-3.7	-5	2.9	0.0	1946	12.4	18.12.1987	-16.2	18.12.1981		
Warnemünde	10	1010.5	stark bew.	SSW	29	2.3	0.5	2.1	-0.2	-2.4	-3	3.3	0.0	1951	12.7	19.12.1993	-12.8	18.12.1957		
Teterow	50	1013.3	stark bew.	SSW	40	0.9	-0.5	0.1	-1.8	-3.4	-4	2.0	0.0	1947	13.0	19.12.1993	-13.3	20.12.1969		
Barth	7	1010.8	stark bew.	SSW	25	1.5	-0.2	0.2	-1.2	-2.5	-3	3.2	0.0	1967	12.4	19.12.1993	-19.4	20.12.1969		
Greifswald	6	1012.7	stark bew.	SSW	25	1.1	-0.4	0.4	-1.2	-2.3	-4	2.1	0.0	1951	12.8	19.12.1989	-14.6	12.12.1998		
Ueckermünde	7	1014.8	bedeckt	SSW	29	0.1	-0.3	1.2	-0.9	-2.4	-3	2.5	0.0	1951	12.5	19.12.1989	-16.1	17.12.1961		
Emden	5	1008.9	stark bew.	SSW	43	5.2	3.1	1.4	1.1	1.2	0	0.3	0.1	1947	12.7	11.12.1994	-12.7	17.12.1957		
Oldenburg	20	1011.8	stark bew.	SW	29	4.8	2.7	0.9	-0.3	0.9	1	1.5	0.3	1947	12.0	11.12.1994	-11.7	17.12.1981		
Bremen/Flugh.	5	1012.4	stark bew.	SW	29	4.5	3.5	1.9	-0.5	0.2	-0	4.6	0.2	1890	14.1	18.12.1987	-17.0	17.12.1957		
Soltau	78	1014.0	bedeckt	SW	22	3.1	1.8	0.9	-0.1	-0.2	-1	4.7	0.0	1947	13.2	18.12.1987	-18.4	17.12.1957		
Boizenburg	46	1013.1	stark bew.	SW	25	2.3	1.5	-0.6	-0.6	-2.3	-4	2.7	0.0	1951	12.9	16.12.1956	-16.4	17.12.1957		
Lüchow	18	1014.9	bedeckt	SW	29	1.8	0.2	-0.2	-0.9	-2.2	-3	1.9	0.0	1954	13.7	19.12.1993	-19.0	20.12.1969		
Seehausen/Altm.	23	1015.6	bedeckt	SSW	18	1.4	-0.9	0.3	-1.0	-2.6	-5	1.5	0.0	Re	1	1951	12.7	19.12.1989	-17.8	20.12.1969
Marnitz	85	1014.4	stark bew.	SSW	22	1.1	-0.7	0.1	-1.6	-3.0	-5	1.3	0.1	1958	12.8	19.12.1993	-16.0	16.12.1981		
Neruppin	39	1017.1	stark bew.	SSW	22	0.3	-1.7	1.0	-1.0	-2.1	-3	0.2	0.0	Re	1	1951	12.6	11.12.1994	-16.8	16.12.1981
Neubrandenburg	80	1014.6	stark bew.	SW	36	0.3	-0.9	0.0	-1.2	-2.3	-3	1.1	0.0	Re	1	1951	12.6	11.12.1994	-16.8	16.12.1981
Angermünde	55	1017.1	stark bew.	SSW	22	-0.9	-3.6	1.4	-0.5	-2.1	-3	0.7	0.1	Re	1	1951	12.6	11.12.1994	-16.8	16.12.1981
Lingen	26	1013.8	stark bew.	SSW	22	4.1	2.2	1.2	0.6	1.2	1	0.0	0.0	1951	13.8	11.12.1994	-12.9	16.12.1957		
Münst.-Osn./Flugh.	53	1015.6	wolkig	SW	25	4.1	1.7	0.8	0.3	0.8	1	0.0	0.0	1951	13.7	16.12.1956	-14.0	16.12.1957		
Osnabrück	97	1015.2	stark bew.	SW	25	3.7	2.1	0.4	0.0	0.4	0	2.7	0.0	1952	14.1	18.12.1987	-19.8	17.12.1957		
Diepholz	43	1014.2	stark bew.	SW	32	4.2	2.1	0.7	-0.2	0.8	0	1.6	0.0	1952	14.1	18.12.1987	-19.8	17.12.1957		
Bad Salzungen	139	1016.5	bedeckt	SSW	25	3.0	0.8	0.2	-0.3	-0.1	-0	2.8	0.0	1935	15.3	16.12.1956	-16.6	15.12.1963		
Hannover/Flugh.	59	1015.3	bedeckt	SSW	25	3.5	0.9	1.5	0.5	0.4	0	3.9	0.0	1936	14.6	18.12.1987	-20.9	17.12.1957		
Braunschweig	88	1016.9	bedeckt	SSW	22	1.4	-1.4	0.4	-0.2	-1.4	-3	1.2	0.0	1891	15.6	11.12.1942	-20.6	15.12.1963		
Gardelegen	48	1016.8	stark bew.	SW	18	1.1	-1.4	0.2	-1.5	-3.6	-6	2.2	0.4	Re	1	1947	13.9	18.12.1987	-22.4	17.12.1957
Magdeburg	85	1017.9	wolkig	SSW	22	0.4	-2.1	0.7	-1.7	-3.4	-7	1.7	0.4	1	1947	14.1	18.12.1987	-22.6	17.12.1957	
Potsdam	100	1018.6	leicht bew.	SSW	22	-1.0	-3.1	0.0	-1.8	-3.5	-6	0.2	1	1893	13.6	11.12.1915	-19.6	15.12.1899		
Berlin-Temp.	49	1018.5	wolkig	SSW	25	-0.5	-3.1	1.1	-0.7	-1.9	-3	0.1	0.1	1876	14.2	11.12.1915	-18.0	16.12.1933		
Lindenberg	104	1019.7	leicht bew.	SW	22	-1.6	-4.4	0.2	-1.0	-2.6	-4	0.2	1	1947	12.9	11.12.1994	-16.1	17.12.1957		
Manschnow	16	1018.5	stark bew.	SSW	22	-1.7	-4.1	1.8	-0.3	-2.4	-3	0.3	0.0	1951	13.8	11.12.1994	-12.9	16.12.1957		
Düsseldorf/Flugh.	41	1018.5	wolkig	SSW	29	3.7	0.7	1.7	1.5	1.5	1	0.2	0.4	1969	16.2	16.12.1989	-11.8	17.12.1981		
Bocholt	24	1015.3	bedeckt	SSW	29	3.6	1.1	1.7	0.6	1.6	1	1.0	0.6	1947	14.7	18.12.1987	-12.9	18.12.1981		
Essen	161	1018.6	stark bew.	SSW	32	3.2	0.4	0.5	0.1	0.4	0	0.3	0.3	1935	15.0	16.12.1989	-14.8	20.12.1938		
Lüdenscheid	392	1019.1	Schn.Gries.	SW	25	0.2	-1.2	-1.0	-2.0	-1.6	-2	3.5	0.0	5	1955	9.9	16.12.1989	-16.1	17.12.1981	
Kahler Asten	859	-	Schneefall	SW	40	-3.2	-3.6	-5.3	-5.4	-5.6	-6	2.5	0.8	23	1955	9.9	16.12.1989	-16.1	17.12.1981	
Bad Lippspringe	158	1018.1	stark bew.	SSW	14	2.0	-0.2	-0.3	-0.7	-0.9	-1	1.0	0.6	1	1951	15.0	16.12.1956	-15.0	15.12.1963	
Kassel	233	1020.7	bedeckt	S	18	-0.8	-1.9	0.6	-1.2	-2.0	-2	1.7	0.2	3	1951	14.4	11.12.1961	-14.7	20.12.1969	
Göttingen	171	1020.1	stark bew.	SSW	18	0.7	-1.7	1.3	-0.4	-1.4	-2	2.1	0.1	1947	14.2	18.12.1987	-22.6	17.12.1957		
Leinefelde	356	1020.6	stark bew.	SW	25	-1.6	-2.7	-0.9	-2.5	-5.1	-10	4.9	0.0	3	1957	13.6	18.12.1987	-19.2	17.12.1957	
Braunlage	610	1019.5	stark bew.	SW	25	-3.0	-3.4	-3.5	-5.0	-6.8	-10	2.5	0.1	1936	12.5	12.12.1938	-20.2	19.12.1938		
Brocken	1153	-	Schneefall	SW	65	-6.1	-6.9	-5.9	-8.0	-9.2	-9	1.7	1	44	1951	11.8	17.12.1953	-18.2	17.12.1981	
Artern	166	1020.9	stark bew.	SSW	22	-0.2	-3.3	1.3	-1.3	-2.7	-4	2.3	0.0	1954	14.8	18.12.1987	-18.2	17.12.1957		
Leipzig/Flugh.	149	1020.8	stark bew.	SSW	14	-0.8	-4.0	0.1	-1.1	-2.6	-4	0.1	0.3	Re	1	1951	14.4	18.12.1987	-15.8	18.12.1981
Wittenberg	106	1019.7	stark bew.	SW	14	-1.2	-4.1	-0.3	-1.3	-2.4	-3	0.0	0.0	Re	1	1951	13.5	11.12.1994	-18.7	17.12.1957
Oschatz	152	1021.7	wolkig	SW	25	-1.6	-4.8	-0.5	-1.3	-2.3	-4	0.2	1	Fl	1	1917	15.0	17.12.1989	-21.0	20.12.1927
Dresden/Flugh.	232	1022.5	stark bew.	SSW	14	-2.3	-6.0	-1.2	-1.5	-4.1	-7	0.0	0.0	1	1917	15.0	17.12.1989	-21.0	20.12.1927	
Doblerlug-Kir.	100	1020.9	wolkenlos	SSW	22	-1.2	-4.5	0.0	-0.7	-2.4	-4	0.2	0.0	Re	1	1951	14.0	19.12.1987	-21.3	17.12.1957
Cottbus	70	1020.9	stark bew.	SW	14	-1.3	-4.5													