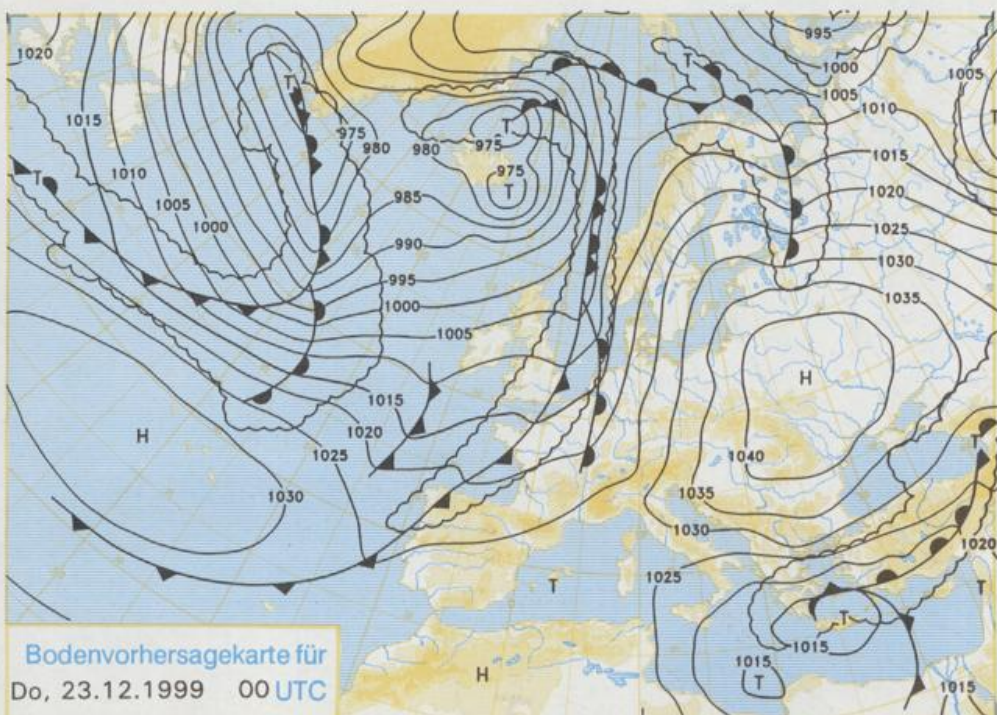


Stereographische Projektion 1 : 60 000 000 60°N



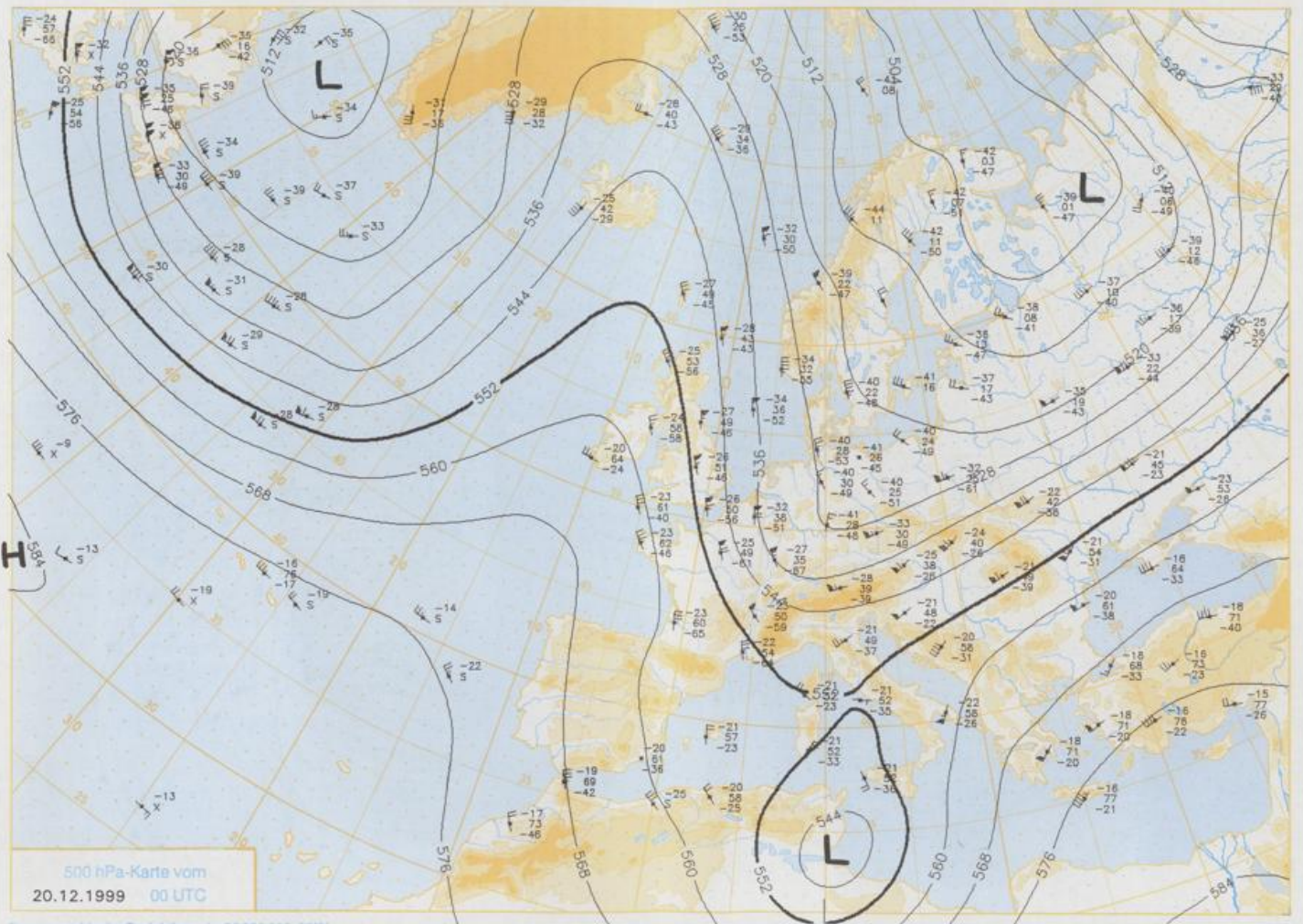
Deutschland-Vorhersage für Mittwoch, 22.12.99

Ein Hoch über Polen wandert langsam ostwärts. Es gibt den Weg frei für ein Frontensystem, daß über den Britischen Inseln angelangt ist. Dieses schwächt sich schnell ab, weil ein weiteres Frontensystem vom Atlantik folgt. Der Wolkenschirm dieser Störung greift gegen Abend auf die Westhälfte Deutschland über.

Nach Frühtemperaturen zwischen -1 an der Küste und -18°C in Alpentälern ist es in weiten Teilen Deutschlands hochnebelartig bewölkt, nur südlich der Donau und in Norddeutschland scheint die Sonne. Am Nachmittag lockert die Bewölkung auch in den anderen Gebieten auf. Gegen Abend verdichtet sich westlich des Rheins die Bewölkung erneut. Die Tageshöchsttemperaturen liegen zwischen 0 bis 3°C im Nordwesten und -5°C im Südosten. Der Wind weht schwach bis mäßig aus Südost.

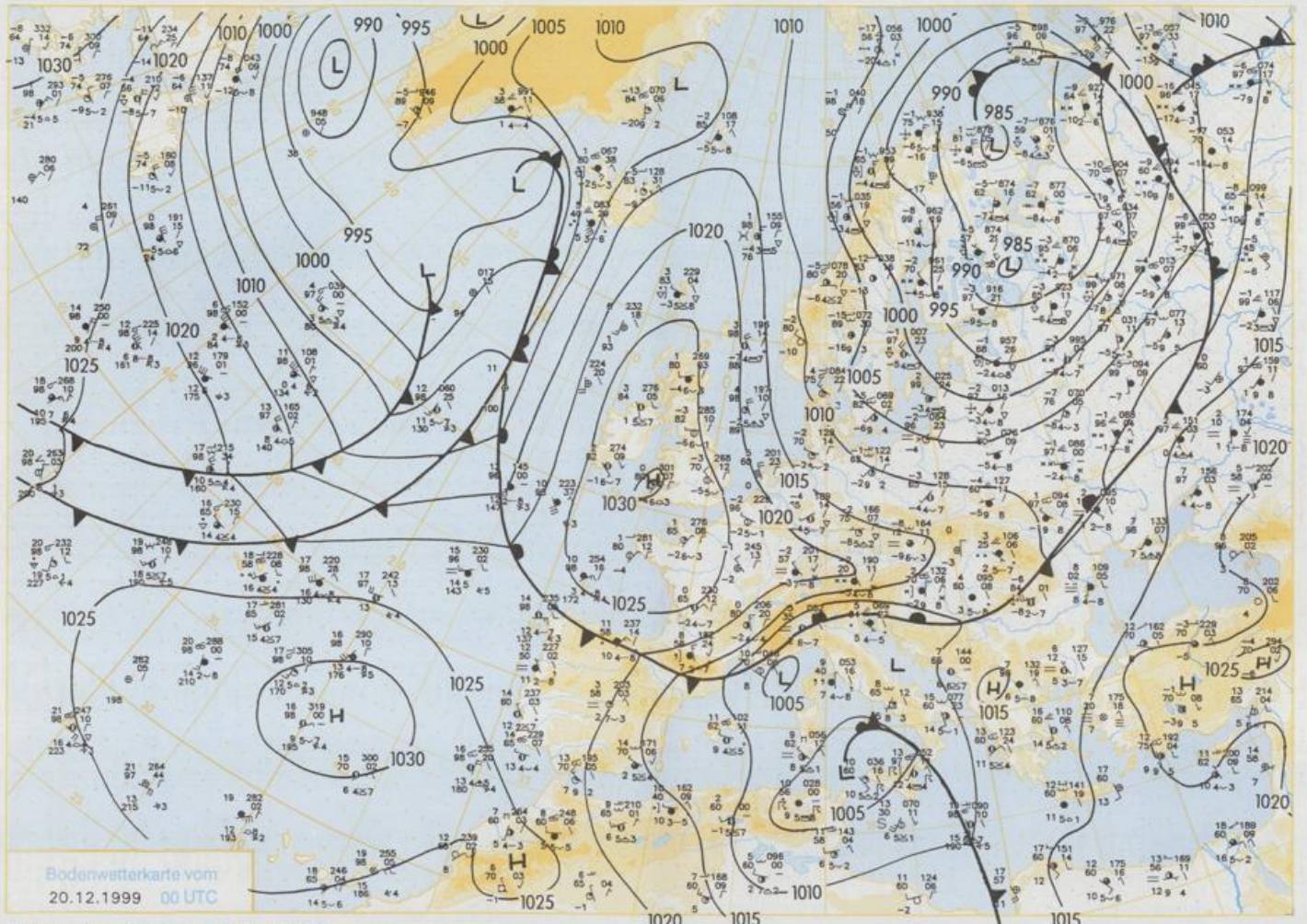
Weitere Aussichten für Donnerstag, 23.12.99

Von Westen aufkommende Niederschläge, allmähliche Milderung.



500 hPa-Karte vom
20.12.1999 00 UTC

Stereographische Projektion 1 : 30 000 000 60°N



Wettermeldungen von Montag, dem 20. Dezember 1999 06 UTC

Station	Bar.-höhe (m)	Luftdr. red. (hPa)	Wetter	Wind km/h	Deutschland					Sonne	RR 24h mm	Schnee höhe cm	Extremwerte der Lufttemperatur						
					Luft 2 m	Temperatur (Grad C)			Nacht 5 cm				Vorl. Std.	24h seit	in der Dekade vom 11.12. bis 20.12.				
						Tau-	Max	Mittel							Min	20.12.	11.12.		
Helgoland	8	1017.3	wolkig	NNW	40	5.1	-1.1	4.3	3.8	3.0	1	0.6	3	1952	11.4	11.12.1994	-7.5	18.12.1981	
List / Sylt	29	1016.0	leicht bew.	NW	36	4.1	1.3	3.2	2.0	1.6	-1	0.2	2	1937	11.1	11.12.1994	-13.6	18.12.1981	
Leck	17	1016.3	leicht bew.	NW	14	2.4	0.8	1.8	0.0	-2.7	-7	1.6	2	1974	11.6	11.12.1994	-21.1	20.12.1981	
St.P.-Ording	11	1016.5	stark bew.	NNW	32	3.4	0.1	3.2	1.8	1.5	-1	0.4	7	1951	10.5	11.12.1994	-14.5	20.12.1981	
Schleswig	48	1018.0	leicht bew.	WNW	11	-1.6	-2.7	1.2	-0.6	-2.3	-5	2.6	0.0	2	1947	11.9	17.12.1956	-16.2	18.12.1981
Kiel	31	1015.0	wolkenlos	W	14	-2.2	-2.2	1.0	0.1	-2.7	-5	3.3	0.0	1	1940	12.4	17.12.1956	-14.6	18.12.1981
Westermarkdf.	9	1013.9	leicht bew.	NW	29	2.4	0.1	2.4	2.0	0.7	-1	3.5	0.0	1	1948	11.0	16.12.1948	-10.8	18.12.1957
Arkona	42	1012.9	wolkig	W	29	1.5	0.1	2.3	1.4	-0.9	-2	1.2	2	1951	10.9	19.12.1993	-12.8	12.12.1998	
Norderney	16	1018.6	wolkig	NNW	43	5.3	-1.0	4.3	3.4	2.2	1	1.2	2	1947	12.0	11.12.1994	-11.2	17.12.1981	
Brumerhaven	11	1017.1	wolkig	NNW	32	4.1	1.3	2.1	1.1	0.7	-0	1.6	8	1949	12.6	11.12.1994	-13.6	20.12.1981	
Cuxhaven	12	1017.2	stark bew.	NW	25	3.9	1.4	2.7	1.5	1.8	-2	0.3	5	1946	12.8	17.12.1989	-13.1	17.12.1957	
Hamburg/Flugh.	15	1016.0	leicht bew.	WNW	11	-0.3	-1.4	0.8	0.0	-1.2	-5	1.3	0.4	2	1891	13.1	16.12.1956	-16.1	20.12.1938
Lübeck	15	1014.7	wolkenlos	W	4	-1.6	-2.3	0.9	0.1	-1.7	-5	3.7	0.3	1	1890	13.5	17.12.1956	-15.9	20.12.1938
Boitenhagen	17	1014.6	stark bew.	WSW	18	-0.1	-0.8	1.2	0.5	-1.3	-2	5.6	0.0	1	1951	12.5	19.12.1993	-15.0	16.12.1981
Schwerin	68	1014.5	wolkig	WSW	14	-1.0	-1.3	0.3	-0.1	-1.2	-3	1.8	0.0	1	1946	12.4	18.12.1987	-16.2	16.12.1981
Warnemünde	10	1013.4	wolkig	W	14	1.3	-0.9	1.7	0.7	0.3	-1	5.0	0.0	1	1951	12.7	19.12.1993	-12.8	18.12.1957
Teterow	50	1014.4	wolkig	WSW	14	-1.9	-2.7	0.3	-0.9	-2.1	-6	5.2	0.0	1	1947	13.0	18.12.1993	-13.3	20.12.1969
Barth	7	1013.1	bedeckt	WSW	11	-1.3	-2.3	2.6	0.5	-3.0	-6	0.7	0.1	1	1967	12.4	19.12.1993	-19.4	20.12.1969
Greifswald	6	1013.4	leicht bew.	SW	11	-1.4	-1.4	0.8	-0.8	-1.7	-5	2.1	0.2	1	1951	12.6	19.12.1989	-14.6	12.12.1998
Ueckermünde	7	1014.3	bedeckt	SW	7	-0.3	-1.5	1.4	-0.9	-3.5	-6	3.3	0.3	1	1951	12.5	19.12.1989	-16.1	17.12.1961
Emden	5	1019.4	wolkig	NNW	22	3.9	-1.9	1.7	0.6	-0.5	-3	1.5	4	2	1947	12.7	11.12.1994	-12.7	17.12.1957
Oldenburg	20	1019.0	stark bew.	W	11	1.3	0.9	0.2	-1.0	-2.4	-6	1.8	9	4	1951	13.8	11.12.1994	-12.9	16.12.1957
Brämen/Flugh.	5	1017.6	S-R-Schauer	WNW	18	1.2	0.9	1.5	-0.4	-1.5	-4	3.5	0.3	1	1890	14.1	18.12.1987	-17.0	17.12.1957
Soltau	78	1016.9	stark bew.	WNW	11	0.2	-0.2	1.3	-0.8	-1.8	-4	2.1	2	3	1947	13.2	18.12.1987	-18.4	17.12.1957
Boizenburg	46	1015.8	leicht bew.	W	14	-0.5	-0.7	0.4	-0.3	-1.0	-2	1.6	0.7	2	1951	12.9	16.12.1956	-16.4	17.12.1957
Lüchow	18	1015.7	wolkenlos	W	14	0.0	-0.6	1.3	0.2	-1.0	-4	2.8	0.4	1	1954	13.7	19.12.1993	-19.0	20.12.1969
Seehausen/Altm.	23	1015.3	wolkig	W	14	-0.1	-1.1	1.1	0.0	-0.3	-1	3.3	1	3	1951	12.7	19.12.1993	-12.8	18.12.1957
Marnitz	85	1015.1	stark bew.	W	18	-0.8	-2.2	0.1	-0.5	-1.3	-4	0.9	0.1	1	1951	12.7	19.12.1989	-17.8	20.12.1969
Neuruppin	39	1015.1	stark bew.	W	7	0.2	-0.8	0.7	0.1	-0.1	-1	0.5	0.1	1	1958	12.8	19.12.1993	-16.0	16.12.1981
Neubrandenburg	80	1014.2	leicht bew.	W	14	-0.2	-0.9	0.4	-0.8	-1.7	-4	3.9	0.0	1	1951	12.6	11.12.1994	-16.8	16.12.1981
Angermünde	55	1014.3	stark bew.	WSW	11	0.1	-0.8	0.4	-0.6	-0.6	-2	4.0	0.0	1	1951	12.6	11.12.1994	-16.8	16.12.1981
Lingen	26	1020.6	stark bew.	WNW	11	0.8	0.0	2.6	0.0	-1.8	-3	5.2	2	3	1951	13.8	11.12.1994	-12.9	16.12.1957
Münst.-Osn./Flugh.	53	1020.6	wolkig	WNW	11	0.2	0.1	2.7	-0.5	-2.1	-4	4.0	5	6	1951	13.7	16.12.1956	-14.0	16.12.1957
Osnabrück	97	1020.0	Schneefall	WNW	11	0.2	0.1	1.7	-0.5	-2.1	-6	3.6	4	7	1952	13.7	16.12.1956	-14.0	16.12.1957
Diepholz	43	1019.1	Schneefall	WNW	14	0.8	0.1	2.4	0.2	-1.1	-2	4.6	2	2	1952	14.1	18.12.1987	-19.8	17.12.1957
Bad Salzuflen	139	1019.0	Schneefall	W	11	0.1	-0.8	1.3	-0.5	-2.0	-5	2.3	3	3	1935	15.6	16.12.1956	-16.6	15.12.1963
Hannover/Flugh.	59	1017.2	Schneefall	W	22	0.7	-0.6	1.7	-0.1	-1.5	-3	2.3	0.0	1	1936	14.3	18.12.1987	-20.9	17.12.1957
Braunschweig	88	1017.4	bedeckt	W	14	0.4	-0.8	1.0	0.2	-1.0	-3	0.8	0.0	1	1891	15.6	11.12.1942	-20.6	15.12.1963
Gardelegen	48	1015.9	stark bew.	W	22	0.2	-1.0	1.2	0.4	-0.3	-1	0.8	0.0	1	1947	13.9	18.12.1987	-22.4	17.12.1957
Magdeburg	85	1016.6	stark bew.	WNW	14	-0.3	-1.6	1.9	0.2	-0.7	-1	3.0	0.4	1	1947	14.1	18.12.1987	-22.6	17.12.1957
Potsdam	100	1015.8	bedeckt	W	18	-0.4	-1.2	1.0	-0.6	-1.4	-3	1.6	0.3	1	1893	13.6	11.12.1915	-19.6	15.12.1899
Berlin-Temp.	49	1015.4	Schneefall	W	14	0.1	-0.7	1.2	0.1	-0.3	-1	1.4	0.2	1	1876	14.2	11.12.1915	-18.0	16.12.1933
Lindenberg	104	1015.5	bedeckt	W	14	-0.3	-1.0	0.3	-0.7	-0.7	-1	1.8	0.0	1	1947	12.9	11.12.1994	-16.1	17.12.1957
Manschnow	16	1014.3	Schn.Gries	WSW	4	-0.7	-1.7	0.9	-0.5	-1.7	-3	3.1	0.0	1	1947	12.9	11.12.1994	-16.1	17.12.1957
Düsseldorf/Flugh.	41	1022.5	Schn.Sterne	W	7	-0.5	-1.7	3.4	0.6	-1.8	-3	2.6	0.1	1	1969	16.2	16.12.1989	-11.8	17.12.1981
Bocholt	24	1021.8	wolkig	W	14	0.0	-1.3	3.1	0.2	-1.5	-4	4.5	1	1	1947	14.7	18.12.1987	-12.9	18.12.1981
Essen	161	1022.9	bedeckt	WSW	14	-0.7	-1.5	2.2	0.3	-1.4	-2	1.7	0.6	1	1935	15.0	16.12.1989	-14.8	20.12.1938
Lüdenscheid	392	1021.3	Schneefall	W	14	-1.6	-2.3	0.7	-1.4	-2.3	-4	0.7	1	5	1951	15.0	16.12.1956	-15.0	15.12.1963
Kahler Asten	859	-	Schneesch.	WNW	25	-4.4	-5.0	-4.1	-5.3	-5.9	-6	0.2	1	28	1955	9.9	16.12.1989	-16.1	17.12.1961
Bad Lippspringe	158	1019.9	Schneefall	W	7	-0.5	-1.2	1.2	0.1	-1.3	-1	0.5	1	1	1951	15.0	16.12.1956	-15.0	15.12.1963
Kassel	233	1019.2	stark bew.	WNW	7	0.0	-1.8	1.5	-0.4	-1.6	-4	2.1	0.1	1	1951	14.4	11.12.1961	-14.7	20.12.1969
Göttingen	171	1019.1	bedeckt	W	14	-0.4	-1.8	1.6	0.1	-1.3	-3	1.8	0.2	1	1947	14.2	18.12.1987	-22.6	17.12.1957
Leinefelde	356	1018.6	Schn.Sterne	W	25	-1.7	-2.5	0.2	-1.4	-2.4	-4	0.9	0.0	1	1957	13.6	18.12.1987	-19.2	17.12.1957
Braunlage	610	1017.4	bedeckt	NW	22	-3.2	-4.0	-3.0	-3.8	-4.1	-5	1.8	0.0	2	1936	12.5	12.12.1938	-20.2	19.12.1938
Brocken	1153	-	in Wolken	WNW	47	-8.7	-7.7	-6.8	-7.3	-7.7	-8	1.8	0.0	53	1951	11.8	17.12.1953	-18.2	17.12.1981
Artern	168	1018.0	stark bew.	W	18	-0.2	-2.9	1.9	-0.4	-1.5	-3	1.8	0.0	1	1954	14.8	18.12.1987	-18.2	17.12.1957
Leipzig/Flugh.	149	1017.1	Schneefall	W	18	-0.4	-2.7	1.4	-0.4	-1.5	-3	0.3	0.1	1	1951	14.4	18.12.1987	-15.8	18.12.1981
Wittenberg	106	1016.3	stark bew.	WNW	11	-0.4	-0.9	1.1	-0.2	-1.0	-2	0.8	0.1	1	1951	13.5	11.12.1994	-18.7	17.12.1957
Oschatz	152	1017.0	Schneefall	WSW	25	-0.9	-2.6	1.6	-0.2	-1.7	-4	1.2	0.3	1	1951	15.0	17.12.1989	-21.0	20.12.1927
Dresden/Flugh.	232	1016.8	stark bew.	W	29	-1.0	-3.7	1.2	-0.8	-1.7	-3	1.6	0.1	1	1917	15.0	17.12.1989	-21.0	20.12.1927
Doberslug-Kir.	100	1016.4	Schneefall	W	11	-0.8	-1.0	2.1	-0.4	-1.4	-4	1.9	0.0	1					