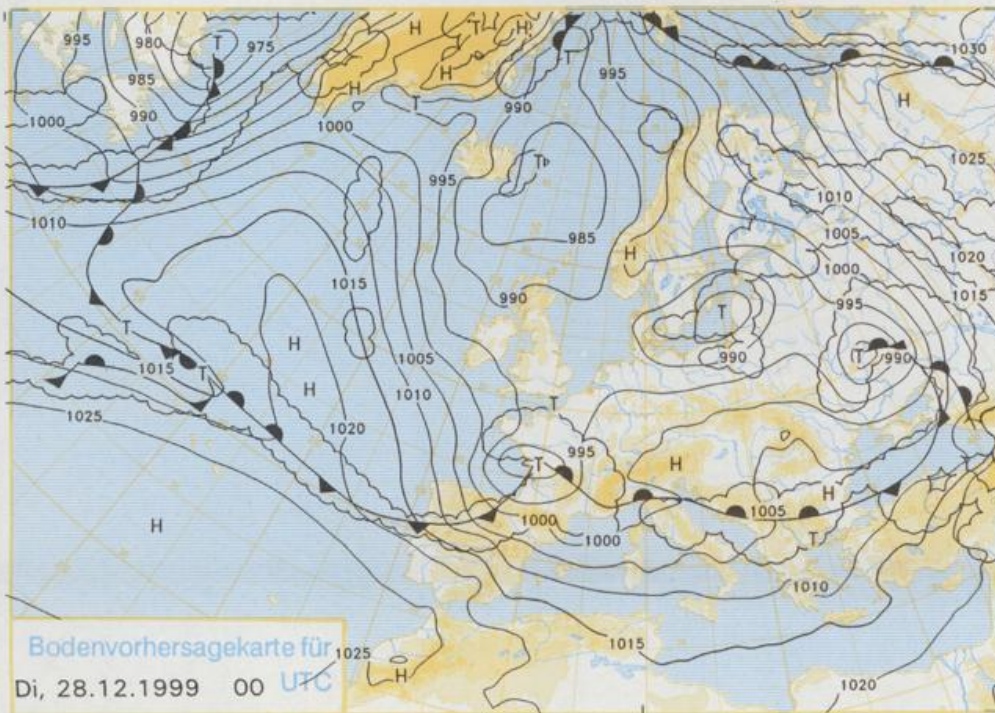


D 7311 A  
 ISSN 0936-5818  
 Schutzgebühr monatlich DM 30,25  
 einschließlich Versandkosten,  
 Einzelpreis DM 1,25  
 zuzüglich Versandkosten

Druck und Verlag: Deutscher Wetterdienst  
 Frankfurter Straße 135, 63067 Offenbach  
 Postanschrift: 63004 (Postfach), Telefon: (069) 80 62 - 42 83  
 Telex: 4152871, Telefax: (069) 80 62 - 41 23  
 LZB: BLZ 505 000 00 Kto.-Nr.: 505 01004  
 Erscheint täglich; nur Postbezug



### Deutschland-Vorhersage für Dienstag, 28.12.99

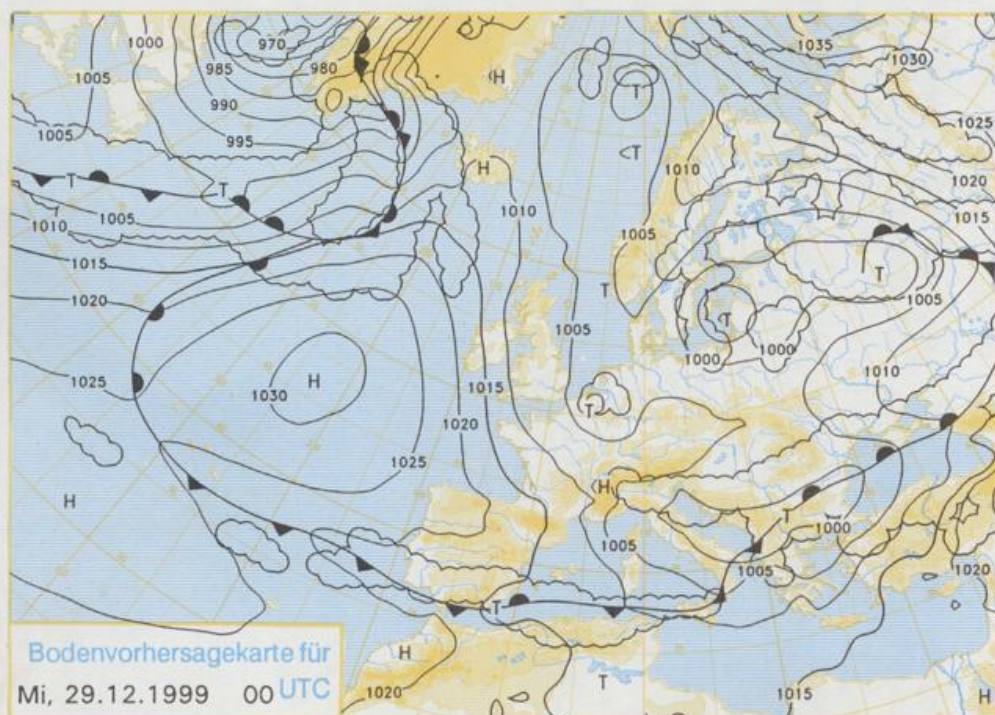
Das Tief über der Biskaya zieht zum Mittelmeer und beeinflusst Deutschland nicht. Das Vorhersagegebiet liegt im Bereich instabil geschichteter Kaltluft in einem meist schwachwindigen Gebiet.

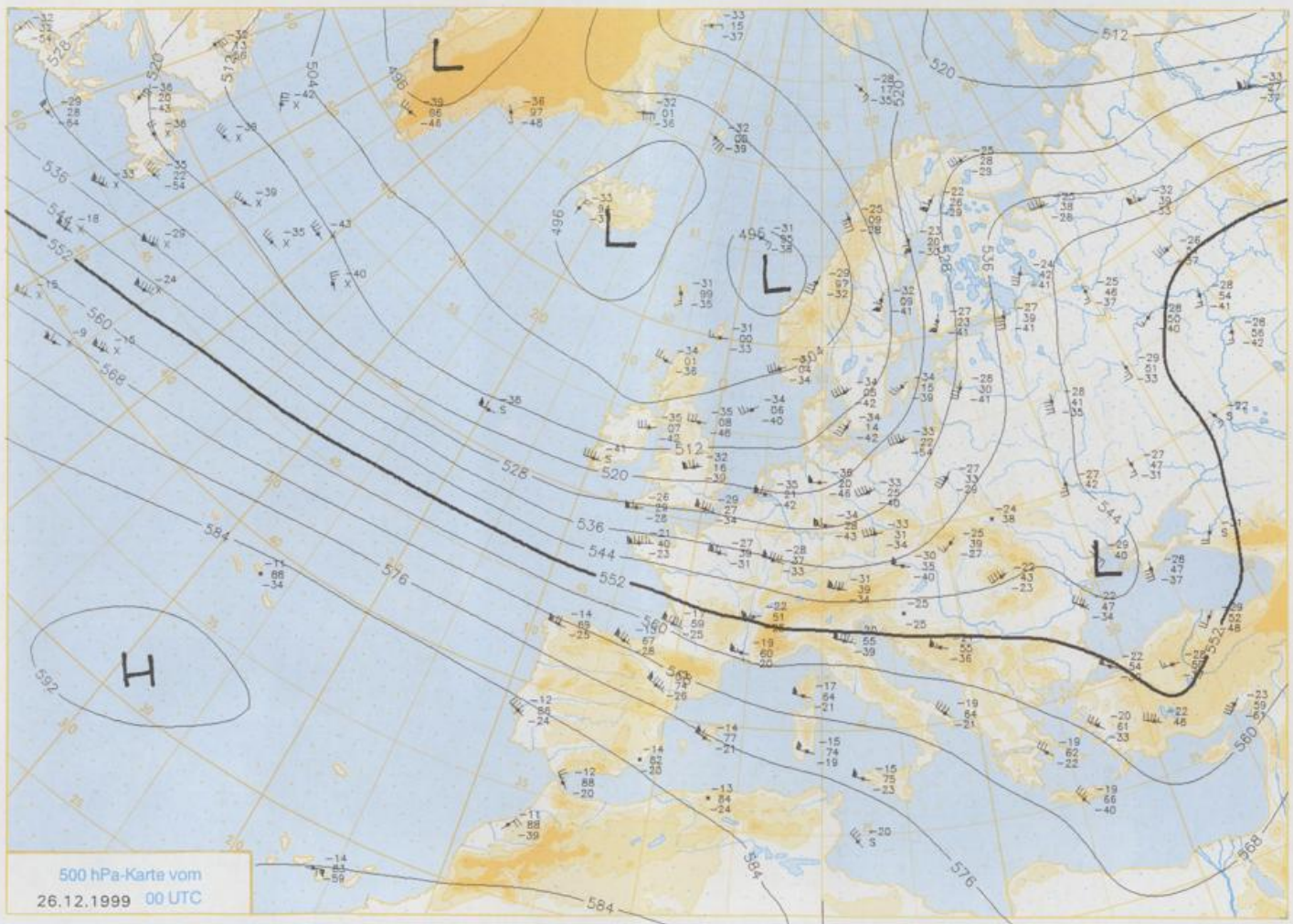
Der Himmel ist allgemein wechselnd bewölkt, und es kommt zu einzelnen Schauern, die bis in die Niederungen mit Schnee vermischt sind und oberhalb von etwa 300 Metern als Schnee niedergehen. Nach Frühtemperaturen um den Gefrierpunkt werden am Tage Werte zwischen 3 und 5 Grad erwartet. Der Wind ist allgemein schwach, vereinzelt auch mäßig und kommt aus westlichen Richtungen.

Stereographische Projektion 1 : 60 000 000 60°N

### Weitere Aussichten für Mittwoch, 29.12.99

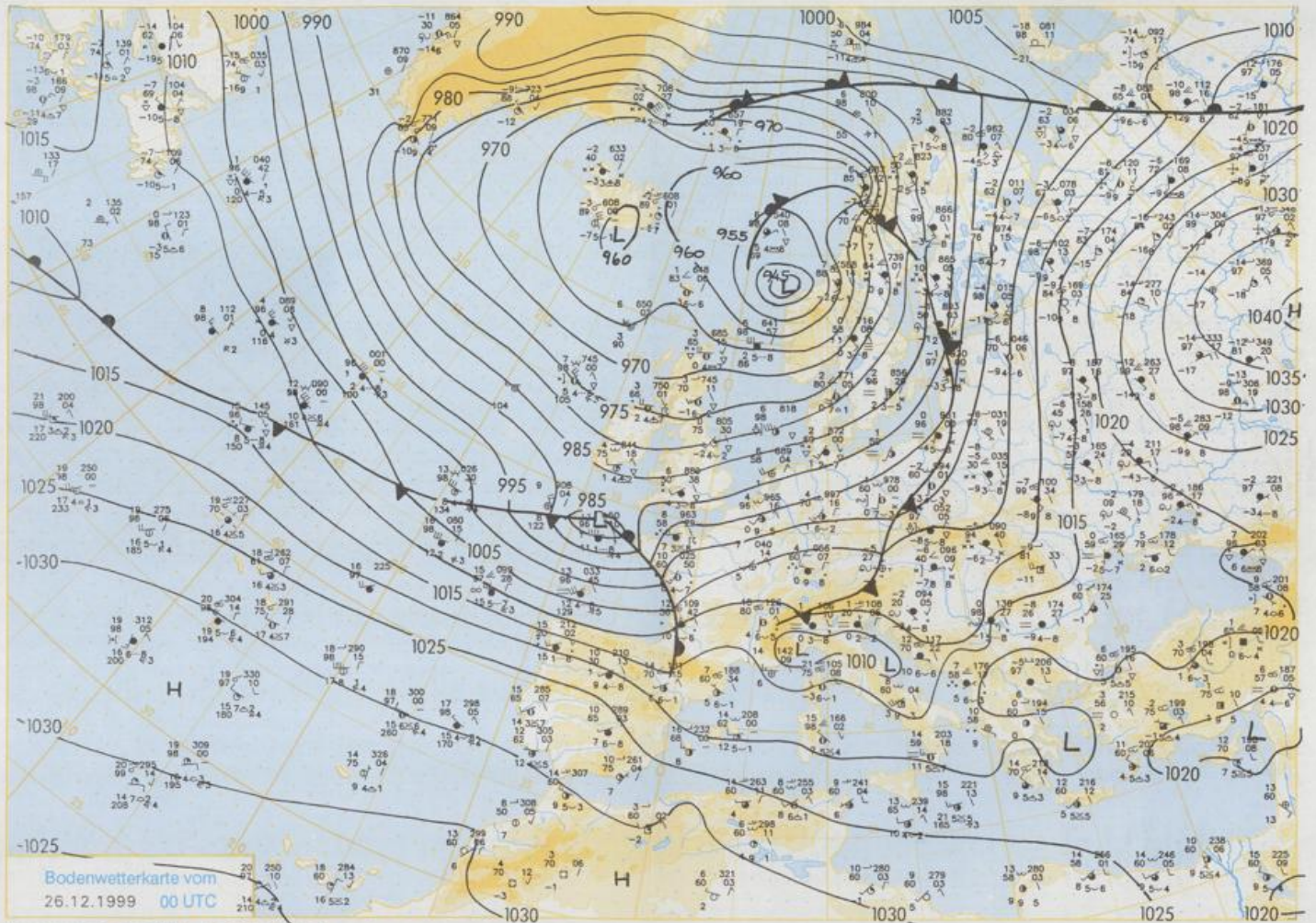
Wechselnd wolzig mit Schauern, meist Schnee. Leichter Temperaturrückgang.





500 hPa-Karte vom  
26.12.1999 00 UTC

Stereographische Projektion 1 : 30 000 000 60°N



Stereographische Projektion 1 : 30 000 000 50°N

Wettermeldungen von Sonntag, dem 26. Dezember 1999 06 UTC

Station	Bar.-höhe (m)	Luftdr. red.NN (hPa)	Wetter	Wind km/h	Deutschland					Sonne Vort. Std.	RR 24h mm	Schnee höhe cm	Extremwerte der Lufttemperatur						
					Temperaturen (Grad C)		Nacht 5 cm	Tmax	Datum				Tmin	Datum					
					Luft 2 m	Tau-punkt									Max Vortag	Mittel	Min		
Helgoland	8	983.7	stark bew.	S	50	4.5	2.5	8.4	5.6	1.3	1	11	1952	12.1	24.12.1977	-8.0	31.12.1978		
List / Sylt	29	982.8	leicht bew.	SSW	36	4.4	2.1	6.5	4.2	2.1	1	6	1937	10.5	24.12.1977	-12.0	21.12.1969		
Leck	17	984.8	leicht bew.	S	29	2.8	2.8	8.4	3.7	0.3	-0	5	1974	11.7	24.12.1977	-20.1	21.12.1981		
St.P.-Ording	11	984.4	leicht bew.	SSW	32	3.8	2.3	7.5	4.7	0.6	0	11	1951	11.3	24.12.1977	-17.2	21.12.1981		
Schleswig	48	986.1	wolkig	SSW	18	1.9	0.5	8.1	3.5	0.9	0	0.1	10	1947	13.7	24.12.1977	-18.1	21.12.1981	
Kiel	31	986.9	leicht bew.	SSW	22	2.0	1.2	8.4	4.7	0.4	0	0.8	11	1940	14.8	24.12.1977	-15.1	21.12.1981	
Westermarckd.	9	985.9	leicht bew.	SSW	29	3.0	0.8	8.1	5.2	0.9	0	1.4	9	1948	12.2	24.12.1977	-15.5	21.12.1969	
Arkona	42	989.0	leicht bew.	SW	40	1.5	0.6	6.1	3.5	1.3	1	1.0	8	1951	13.1	24.12.1977	-13.7	28.12.1961	
Norderney	16	983.2	leicht bew.	S	29	3.3	1.5	7.7	4.5	2.0	1	1.0	14	1947	12.6	24.12.1977	-12.7	21.12.1981	
Bremerhaven	11	986.3	leicht bew.	S	18	3.5	1.5	9.3	5.6	2.9	2	1.0	4	1949	14.0	24.12.1977	-15.6	21.12.1981	
Cuxhaven	12	986.1	wolkig	S	22	3.3	1.7	9.3	4.0	1.3	-0	1.3	11	1946	14.5	24.12.1977	-15.1	21.12.1981	
Hamburg/Flugh.	15	987.9	wolkig	S	18	3.5	0.6	8.5	6.2	2.6	1	0.6	5	1891	15.7	24.12.1977	-18.5	31.12.1978	
Lübeck	15	988.0	leicht bew.	SSW	18	2.8	0.4	8.6	5.0	2.0	-0	0.4	7	1890	15.3	24.12.1977	-18.8	21.12.1969	
Boitenhagen	17	988.4	leicht bew.	SSW	22	2.1	0.2	8.2	5.2	1.8	0	0.8	8	1951	15.7	24.12.1977	-17.5	21.12.1969	
Schwerin	68	989.2	wolkenlos	SSW	14	2.0	0.5	8.2	4.9	2.0	0	1.1	7	1946	15.2	24.12.1977	-20.9	21.12.1969	
Warnemünde	10	988.6	leicht bew.	SSW	22	2.2	-0.4	8.6	5.0	2.2	1	1.4	7	1951	15.5	24.12.1977	-15.6	26.12.1961	
Teterow	50	988.6	leicht bew.	S	29	1.6	-0.2	6.9	3.0	2.2	-1	1.2	4	1947	15.2	24.12.1977	-18.5	30.12.1995	
Barth	7	988.8	leicht bew.	S	11	1.8	-0.4	7.7	3.9	1.6	0	1.4	9	1967	16.2	24.12.1977	-25.3	21.12.1969	
Greifswald	6	990.4	wolkenlos	SSW	18	2.2	0.3	6.8	3.9	2.2	0	1.0	6	1951	14.2	24.12.1977	-17.4	22.12.1981	
Uckermünde	7	992.1	wolkenlos	S	22	1.1	0.6	4.9	3.1	0.9	-0	0	6	1951	14.7	24.12.1977	-22.3	28.12.1966	
Emden	5	983.9	wolkig	S	29	3.5	1.6	8.9	5.8	3.0	2	1.2	5	1947	13.6	24.12.1977	-15.0	23.12.1962	
Oldenburg	20	986.2	leicht bew.	S	18	3.6	1.0	9.0	5.6	3.2	2	1.2	6	1947	13.6	24.12.1977	-15.0	23.12.1962	
Bremen/Flugh.	5	987.3	leicht bew.	S	18	3.0	1.4	9.7	5.5	2.9	2	1.4	4	1890	16.1	24.12.1977	-17.5	31.12.1978	
Soitau	78	989.3	stark bew.	S	11	3.1	0.6	8.8	5.2	2.9	1	0.6	3	1947	15.7	24.12.1977	-20.1	31.12.1978	
Boizenburg	46	989.7	leicht bew.	S	14	2.5	0.4	8.4	5.4	2.5	0	1.5	3	1951	16.5	24.12.1977	-17.7	31.12.1978	
Lüchow	18	990.5	leicht bew.	S	7	2.5	0.4	9.0	5.4	1.7	-0	1.8	3	1954	16.5	24.12.1977	-20.4	31.12.1978	
Seehausen/Altm.	23	991.1	leicht bew.	SSE	11	1.6	-0.5	9.1	5.2	0.9	-0	1.8	7	Re	1951	14.4	24.12.1977	-24.7	21.12.1969
Marnitz	85	990.9	wolkenlos	S	14	1.7	-0.7	8.5	5.0	1.5	-0	1.8	3	1951	15.4	24.12.1977	-22.4	21.12.1969	
Neuruppin	39	992.7	leicht bew.	S	18	1.7	-0.7	7.3	4.1	1.4	-0	1.2	5	1958	15.4	24.12.1977	-22.4	21.12.1969	
Neubrandenburg	80	991.5	wolkenlos	S	32	1.2	0.0	6.2	3.5	1.1	0	1.0	3	1951	15.3	24.12.1977	-21.1	21.12.1969	
Angermünde	55	993.3	leicht bew.	SSW	22	1.9	-0.3	5.0	3.2	1.5	0	0.7	6	1951	15.3	24.12.1977	-21.1	21.12.1969	
Lingen	26	985.7	stark bew.	S	18	4.5	1.8	9.0	6.0	3.9	3	2.1	0.4	1951	15.8	24.12.1977	-16.0	31.12.1978	
Münst.-Osn./Flugh.	53	987.1	Regen	S	14	4.4	0.9	8.7	5.6	3.5	2	1.1	1	1947	15.7	24.12.1977	-15.8	31.12.1978	
Osnabrück	97	987.1	stark bew.	S	22	4.2	1.0	8.4	5.2	3.5	2	0.7	4	1952	15.7	24.12.1977	-17.3	31.12.1978	
Diepholz	43	987.4	stark bew.	S	14	3.3	1.1	8.8	5.6	2.9	1	1.6	2	1952	15.7	24.12.1977	-18.7	31.12.1978	
Bad Salzuflen	139	988.8	wolkig	S	18	3.8	0.0	8.4	5.1	3.0	1	1.1	4	1935	16.3	24.12.1977	-19.5	23.12.1938	
Hannover/Flugh.	59	989.9	leicht bew.	S	14	2.9	-0.2	8.9	6.3	2.9	1	1.5	3	1936	16.3	24.12.1977	-20.6	23.12.1962	
Braunschweig	88	991.3	leicht bew.	SSW	14	3.0	-0.1	9.3	5.9	2.6	1	1.8	3	1891	16.5	24.12.1977	-20.9	21.12.1969	
Gardelegen	48	991.5	leicht bew.	S	14	2.1	-0.7	9.5	6.4	1.9	0	1.5	2	1947	16.3	24.12.1977	-23.9	31.12.1996	
Magdeburg	85	992.7	leicht bew.	S	18	2.1	-0.4	8.3	5.2	1.6	-1	1.1	4	1947	16.0	24.12.1977	-21.7	24.12.1962	
Potsdam	100	994.3	leicht bew.	S	25	1.1	-0.6	6.5	3.6	0.8	-1	1.0	4	1893	15.5	24.12.1977	-24.5	21.12.1969	
Berlin-Temp.	49	994.2	leicht bew.	S	18	3.2	0.0	6.8	4.2	2.2	-1	0.9	5	1876	16.0	24.12.1977	-20.5	21.12.1969	
Lindenberg	104	995.4	wolkenlos	SSW	14	1.8	-0.3	1.8	0.2	1.1	-0	0.9	4	1947	14.9	24.12.1977	-21.5	21.12.1969	
Manschnow	16	994.5	leicht bew.	SW	25	1.6	-0.5	2.8	1.4	1.2	-0	0.8	4	1947	14.9	24.12.1977	-21.5	21.12.1969	
Düsseldorf/Flugh.	41	986.2	Regen	SSE	22	5.1	2.4	9.7	6.7	3.0	2	1.3	3	1969	16.1	24.12.1977	-15.3	31.12.1978	
Bocholt	24	984.9	Regen	S	22	4.4	2.1	9.0	6.2	3.3	2	1.3	1	1947	15.7	24.12.1977	-15.8	31.12.1978	
Essen	161	987.2	Regen	S	25	4.0	1.9	8.5	5.8	2.2	2	0.7	5	1935	15.8	24.12.1977	-16.7	31.12.1978	
Lüdenscheid	392	988.3	Regen	S	18	2.6	0.6	6.0	3.7	1.5	0	0.3	6	1951	15.8	24.12.1977	-16.7	31.12.1978	
Kahler Asten	859	-	in Wolken	SSW	40	-0.9	-0.9	2.6	0.0	-1.5	-2	9	21	1955	10.1	30.12.1983	-20.1	31.12.1978	
Bad Lippspringe	158	989.7	stark bew.	S	18	3.6	-0.3	9.2	5.4	2.6	1	1.8	6	1951	16.0	24.12.1977	-18.3	31.12.1978	
Kassel	233	992.0	leicht bew.	S	18	2.6	1.4	6.8	4.9	2.6	1	0.2	9	1951	14.4	29.12.1974	-19.4	21.12.1969	
Göttingen	171	992.6	stark bew.	S	22	4.4	0.4	8.5	5.7	2.7	0	0.9	7	1947	15.4	24.12.1977	-24.5	30.12.1950	
Leinefelde	356	993.0	stark bew.	SW	18	2.9	0.3	7.1	4.8	2.2	0	0.5	7	1957	13.4	24.12.1977	-22.6	21.12.1969	
Bracklage	610	992.5	stark bew.	SSW	25	0.3	-0.9	3.9	1.8	-0.1	-1	0.2	12	1936	11.4	25.12.1989	-22.8	31.12.1978	
Brocken	1153	-	-	-	-	-	-	-	-	-	-	-	-	-	-	-	-		
Artern	1168	994.4	stark bew.	SSW	25	4.1	0.6	8.3	5.6	2.8	1	0.7	2	1951	11.6	21.12.1977	-25.0	31.12.1978	
Leipzig/Flugh.	149	995.1	wolkig	S	25	2.4	-0.6	8.5	5.0	1.7	-1	0.1	1	1951	14.9	24.12.1977	-21.3	21.12.1969	
Wittenberg	106	994.4	wolkenlos	S	11	2.2	-0.7	8.6	4.9	1.9	0	1.3	4	1951	14.9	24.12.1977	-21.3	21.12.1969	
Oschatz	152	996.4	wolkenlos	SSW	18	3.2	0.2	8.4	5.6	2.9	1	0.4	4	1951	14.9	24.12.1977	-22.2	21.12.1969	
Dresden/Flugh.	232	997.7	leicht bew.	SSE	18	0.0	-2.9	0.0	-1.3	-1.9	-3	0.5	0.7	1917	15.3	25.12.1983	-21.0	29.12.1996	
Doberlug-Kir.	100	995.9	leicht bew.	SSW	18	2.5	-0.5	2.2	1.3	0.9	-1	0.1	4	2	1951	15.1	24.12.1977	-23.1	21.12.1969
Cottbus	70	996.3	wolkenlos	SSW	11	1.9	-0.2	1.7	0.3	-0.5	-2	0.9	4	Re	1951	15.0	24.12.1977	-25.8	21.12.1969
Görlitz	240	998.1	leicht bew.	S	36	-1.7	-3.7	-2.7	-3.4	-3.9	-5	0.6	0.0	Re	1951	12.6	29.12.1974	-22.0	29.12.1966
Aachen	205	984.7	Regen	S	29	6.2	3.5	8.6	6.1	4.1	3	0.4	4	1891	16.2	21.12.1932	-16.5	30.12.1950	
Nürburg-Barw.	486	98																	