

## Amtsblatt des Deutschen Wetterdienstes

D 7311 A  
ISSN 0936-5818

Schutzgebühr monatlich DM 30,25  
einschließlich Versandkosten,  
Einzelpreis DM 1,25  
zuzüglich Versandkosten

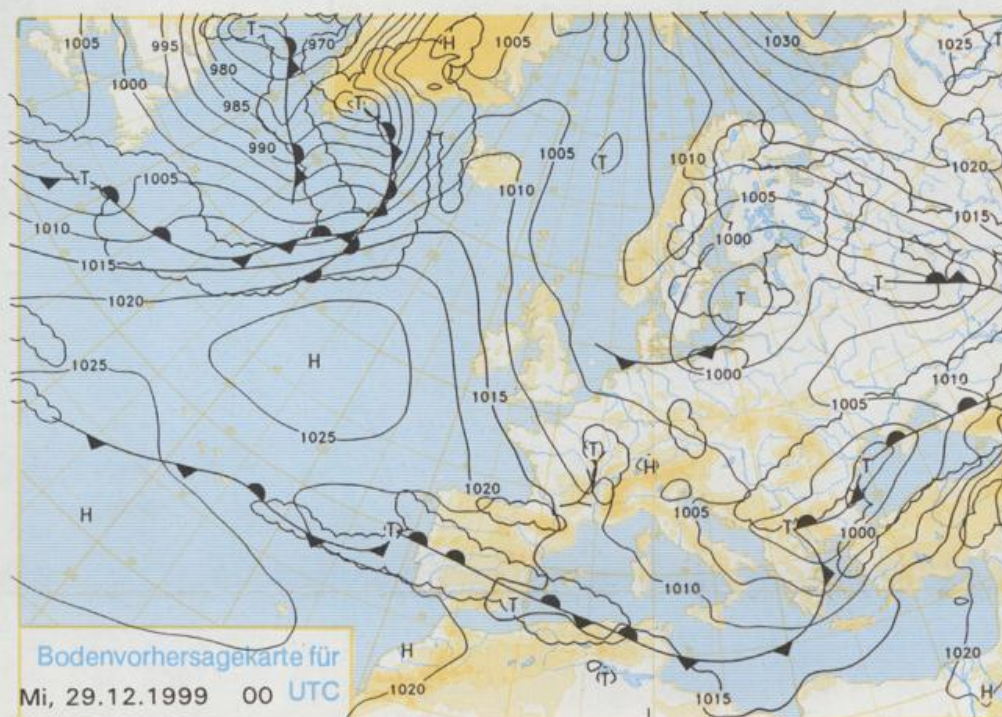
Druck und Verlag: Deutscher Wetterdienst  
Frankfurter Straße 135, 63067 Offenbach  
Postanschrift: 63004 (Postfach), Telefon: (069) 80 62 - 42 83  
Telex: 4152871, Telefax: (069) 80 62 - 41 23  
LZB: BLZ 505 000 00 Kto.-Nr.: 505 01004

Erscheint täglich; nur Postbezug

Jahrgang 1999

Montag, den 27. Dezember

Nummer: 361



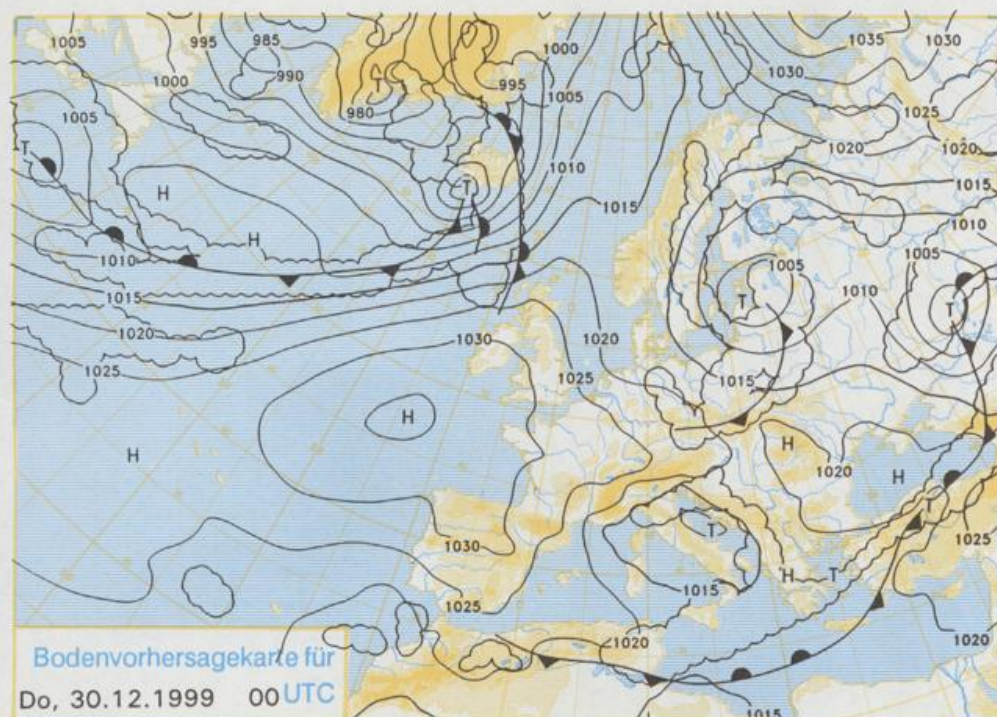
### Deutschland-Vorhersage für Mittwoch, 29.12.1999

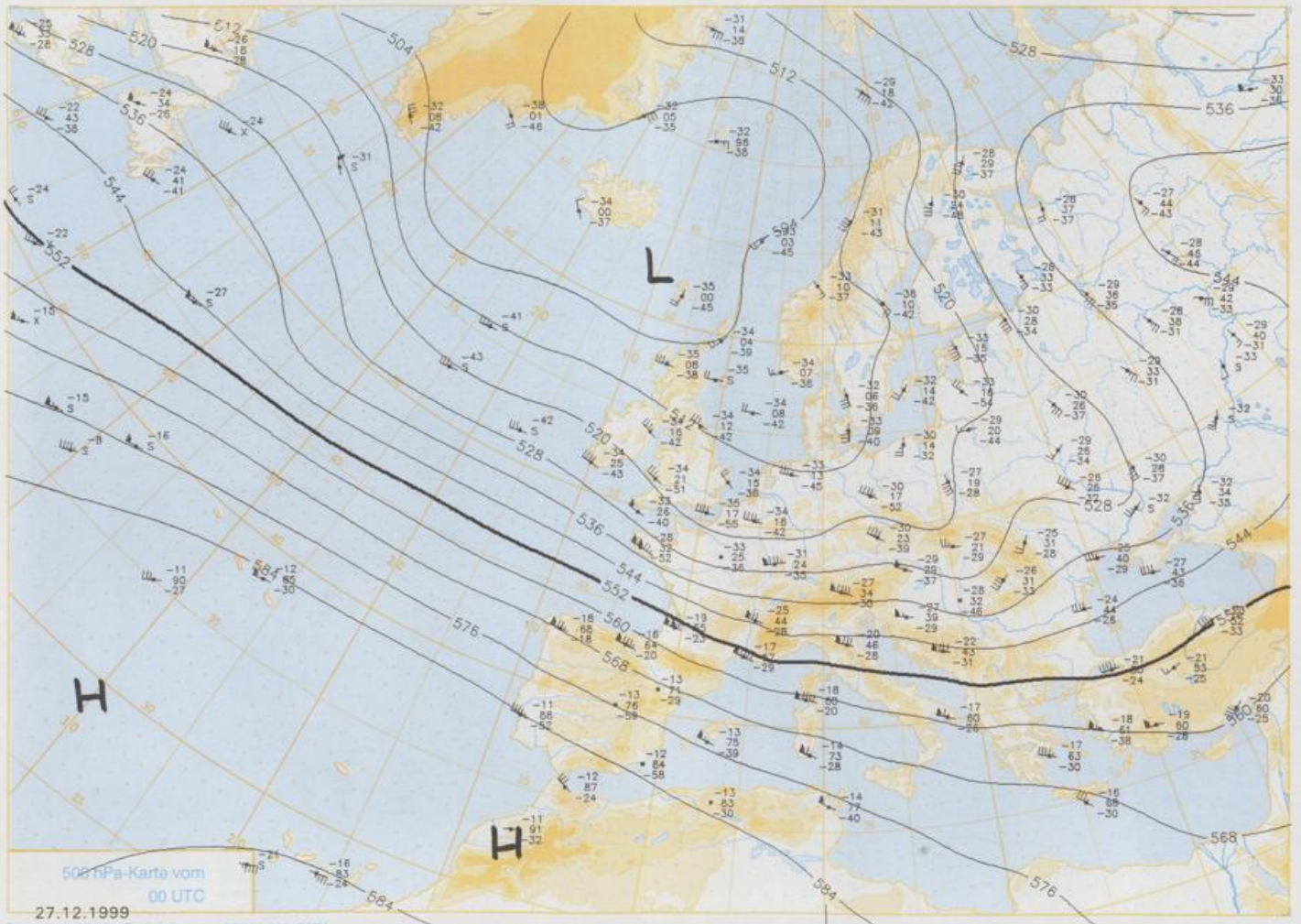
Deutschland befindet sich zwischen einem Tief über der Ostsee und einem Hoch über dem Ostatlantik. Dabei strömt von Nordwesten her in Staffeln feuchte und kühle Meeresluft ein. Es kommt wiederholt zu meist schauerartigen Niederschlägen, die auch in den Niederungen meist als Schnee fallen. Nur im Nordwesten bleibt es bei Regen. In den Nordstaulagen der Gebirge sind diese Niederschläge noch verstärkt. Nach Frühtemperaturen zwischen 2 und minus 4°C steigen die Werte tagsüber auf 0 bis 4°C an. Örtlich kann es leichten Dauerfrost geben. Der Wind weht schwach bis mäßig aus Richtungen um West.

Stereographische Projektion 1 : 60 000 000 60°N

### Weitere Aussichten für Donnerstag, 30.12.1999

Vor allem nördlich der Mittelgebirge zeitweise etwas Schnee, noch etwas kälter.



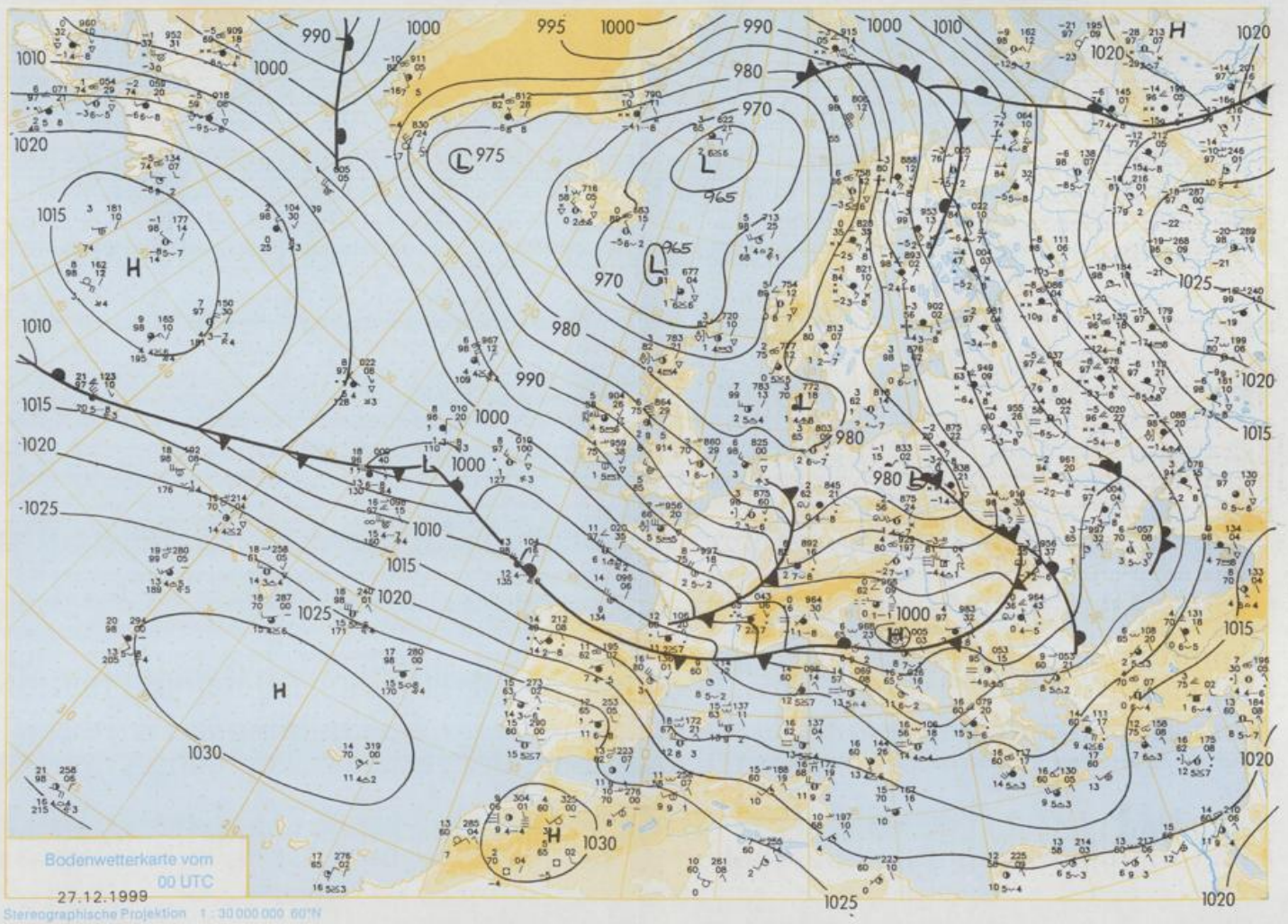


500 hPa-Karte vom

00 UTC

27.12.1999

Stereographische Projektion 1:30 000 000 60°N



Wattermeldungen von Montag, dem 27. Dezember 1999 06 UTC

Station	Bar.-höhe (m)	Luftdr. red.NN (hPa)	Wetter	Wind km/h	Deutschland					Sonne Vort. Std.	RR 24h mm	Schnee höhe cm	Extremwerte der Lufttemperatur in der Dekade vom 21.12. bis 31.12.					
					Temperaturen (Grad C)								Nacht 2 m 5 cm	Tmax	Datum	Tmin	Datum	
					Luft 2 m	Tau-punkt	Max	Mittel	Min									
Heigoland	8	984.3	leicht bew.	WNW 32	6.1	2.2	6.1	5.1	4.5	3			1952	12.1	24.12.1977	-8.0	31.12.1978	
List / Sylt	29	982.8	leicht bew.	W 29	4.8	3.5	4.5	3.2	2.7	1			1937	10.5	24.12.1977	-12.0	21.12.1989	
Leck	17	983.4	leicht bew.	WSW 11	1.8	1.6	3.5	2.3	1.2	-1			1974	11.7	24.12.1977	-20.1	21.12.1981	
St.P.-Ording	11	983.8	leicht bew.	WSW 18	3.1	2.2	4.6	3.6	3.0	1			1951	11.3	24.12.1977	-17.2	21.12.1981	
Schleswig	48	983.8	leicht bew.	WSW 11	1.6	0.7	2.8	1.7	1.2	-1		Fi	1947	13.7	24.12.1977	-18.1	21.12.1981	
Kiel	31	984.1	leicht bew.	SW 11	1.3	1.0	2.9	1.7	1.2	1		Re	1940	14.8	24.12.1977	-15.1	21.12.1981	
Westermarkdf.	9	982.7	wolkienlos	WSW 32	2.5	1.7	3.3	2.8	1.7	1			1948	12.2	24.12.1977	-15.5	21.12.1989	
Arkona	42	982.5	Schneeregen	SW 25	1.4	1.4	2.6	1.2	0.2	0	2.6	2	1951	13.1	24.12.1977	-13.7	28.12.1961	
Norderney	16	985.4	leicht bew.	W 18	4.0	2.2	5.4	3.7	3.0	2	0.3	1	1947	12.6	24.12.1977	-12.7	21.12.1981	
Bremerhaven	11	985.4	leicht bew.	W 25	2.0	1.5	4.7	3.4	1.4	-0		4	1949	14.0	24.12.1977	-15.6	21.12.1981	
Cuxhaven	12	985.1	leicht bew.	WSW 14	2.4	1.9	4.5	3.0	1.5	-0		3	1946	14.5	24.12.1977	-15.1	21.12.1981	
Hamburg/Flugh.	15	985.0	leicht bew.	W 7	0.6	-0.2	3.8	2.0	0.2	-2		12	1891	15.7	24.12.1977	-18.5	31.12.1978	
Lübeck	15	984.1	bedeckt	WSW 11	1.1	0.6	2.8	1.4	0.3	-3		8	1890	15.3	24.12.1977	-18.8	21.12.1989	
Boitenhagen	17	984.0	wolkig	WSW 14	1.2	0.5	3.2	1.8	0.5	-1		9	1955	15.7	24.12.1977	-17.5	21.12.1989	
Schwerin	68	984.3	bedeckt	W 14	1.2	0.9	2.9	1.4	0.4	-1		9	1946	15.2	24.12.1977	-20.9	21.12.1989	
Varnemünde	10	983.1	wolkig	WSW 14	2.0	0.5	3.1	2.2	0.8	0	0.2	5	1951	15.5	24.12.1977	-15.6	28.12.1961	
Taterow	50	984.3	wolkig	WSW 14	1.3	0.3	2.5	1.1	-0.1	-2	0.8	4	1947	15.2	24.12.1977	-18.5	30.12.1995	
Barth	7	982.4	stark bew.	WSW 14	2.0	0.8	2.4	1.3	0.4	-0	0.9	4	1967	16.2	24.12.1977	-25.3	21.12.1989	
Graifswald	6	983.4	stark bew.	SW 11	1.6	0.9	2.8	1.5	0.4	-2	2.5	4	1951	14.2	24.12.1977	-17.4	22.12.1981	
Ueckermünde	7	984.2	stark bew.	WSW 18	1.0	0.6	3.6	1.0	0.3	-1	3.3	8	1951	14.7	24.12.1977	-22.3	28.12.1996	
Emden	5	986.1	leicht bew.	WSW 14	2.3	1.6	5.3	3.3	1.0	-1	0.3	4	1947	13.6	24.12.1977	-15.0	23.12.1962	
Oldenburg	20	986.6	stark bew.	W 7	2.1	2.1	4.9	3.4	1.4	-1	0.1	11	1890	16.1	24.12.1977	-17.5	31.12.1978	
Bremen/Flugh.	5	985.9	leicht bew.	W 7	-0.5	-0.7	5.0	3.1	-0.2	-3		10	1947	15.7	24.12.1977	-20.1	31.12.1978	
Soltau	78	986.0	stark bew.	W 7	-0.5	-0.7	3.6	2.8	-1.7	-3		11	1947	15.7	24.12.1977	-20.1	31.12.1978	
Boizenburg	46	985.1	leicht bew.	W 7	0.0	-0.2	2.5	2.0	0.0	-2		12	1951	16.5	24.12.1977	-17.7	31.12.1978	
Lüchow	18	985.4	leicht bew.	W 11	0.7	0.5	3.6	2.5	-1.1	-3		6	1954	16.5	24.12.1977	-20.4	31.12.1978	
Seehausen/Altm.	23	985.1	wolkig	W 7	-1.6	-2.2	3.6	1.8	-2.0	-4		8	2					
Marnitz	85	985.2	Nebel	W 7	0.6	-0.4	2.8	1.6	0.8	-1	0.7	5	1951	14.4	24.12.1977	-24.7	21.12.1989	
Neuruppin	39	984.9	Nebel	NNW 4	-1.3	-1.6	3.6	1.7	-1.3	-4	0.6	8	3	1958	15.4	24.12.1977	-22.4	21.12.1989
Neurandenburg	80	984.2	bedeckt	WSW 11	0.8	0.7	2.7	1.2	-0.1	-1	1.4	4	2					
Angermünde	55	984.0	stark bew.	WNW 18	1.0	0.9	2.6	0.8	0.7	-4	1.9	7	5	1951	15.3	24.12.1977	-21.1	21.12.1989
Lingen	26	988.0	wolkig	WSW 11	1.1	0.6	5.8	4.6	0.5	0	0.1	18	Fi	1951	15.8	24.12.1977	-16.0	31.12.1978
Münst.-Osn./Flugh.	53	988.4	Schneeregen	W 7	0.3	0.2	5.9	3.8	0.2	-0	0.2	19	2					
Osnabrück	97	987.7	Schneefall	W 11	0.3	0.2	5.3	3.6	0.3	-0		17	2	1952	15.7	24.12.1977	-17.3	31.12.1978
Diepholz	43	987.0	stark bew.	W 18	1.8	0.9	5.3	3.7	1.8	1		10	2	1952	15.7	24.12.1977	-18.7	31.12.1978
Bad Salzuflen	139	987.7	Schneefall	SW 7	0.6	-0.5	5.0	3.8	0.6	0		10	Re	1935	16.3	24.12.1977	-19.5	23.12.1938
Hannover/Flugh.	59	986.4	Regen	WSW 14	3.2	2.2	5.4	3.6	2.9	3		10	2	1936	16.3	24.12.1977	-20.6	23.12.1962
Braunschweig	88	986.6	Regen	WSW 14	2.5	1.8	4.3	3.5	2.1	1		11	2	1891	16.5	24.12.1977	-20.9	21.12.1989
Gardelegen	48	985.8	wolkig	WSW 4	0.4	-0.1	3.7	2.9	0.3	-1		11	2	1947	16.3	24.12.1977	-23.9	31.12.1996
Magdeburg	85	986.1	bedeckt	W 4	1.0	0.4	3.1	2.8	0.8	-0		13	1	1947	16.0	24.12.1977	-21.7	24.12.1962
Potsdam	100	985.2	bedeckt	W 11	-0.5	-0.8	3.1	1.0	-0.6	-8	0.7	10	6	1893	15.5	24.12.1977	-24.5	21.12.1989
Berlin-Temp.	49	984.9	leicht bew.	SW 4	-0.4	-0.4	3.2	1.9	-1.8	-5	0.9	7	2	1876	16.0	24.12.1977	-20.5	21.12.1989
Lindenberg	104	984.8	stark bew.	WSW 7	0.4	-0.1	2.5	0.8	0.1	-2	0.6	2	1	1947	14.9	24.12.1977	-21.5	21.12.1989
Manschnow	16	984.1	Nebel	ESE 4	-3.0	-3.0	3.0	0.8	-4.3	-7	1.2	4	2					
Düsseldorf/Flugh.	41	990.2	stark bew.	W 29	3.8	2.4	6.9	5.8	0.3	0	0.8	26		1969	16.1	24.12.1977	-15.3	31.12.1978
Bocholt	24	989.8	bedeckt	W 18	2.6	1.1	6.9	5.4	2.3	2	1.0	16		1947	15.7	24.12.1977	-15.8	31.12.1978
Essen	161	990.7	Regen	W 18	2.1	1.3	5.8	4.5	0.1	0	0.3	29	2	1935	15.8	24.12.1977	-16.7	31.12.1978
Lüdenscheid	392	989.4	Schneefall	W 25	0.7	0.2	3.5	2.3	-0.3	-0		XX	7					
Kahler Asten	859	-	Schneefall	W 29	-1.9	-2.0	0.6	-1.0	-2.4	-2		17	40	1955	10.1	30.12.1983	-20.1	31.12.1978
Bad Lippspringe	158	988.3	Schneefall	WSW 11	0.7	0.1	5.0	3.7	0.1	-0		11	1	1951	16.0	24.12.1977	-18.3	31.12.1978
Kassel	233	988.5	stark bew.	S 7	1.8	1.1	4.5	2.6	0.4	0		21	Fi	1951	14.4	28.12.1974	-19.4	21.12.1969
Göttingen	171	988.4	Schneeregen	SW 4	0.6	0.0	5.5	3.2	0.6	0		14	Fi	1947	15.4	24.12.1977	-24.5	30.12.1950
Leinefelde	356	988.0	Schneefall	W 14	0.1	0.1	3.2	2.0	0.1	-2		17	7	1957	13.4	24.12.1977	-22.6	21.12.1969
Braunlage	610	986.7	Schneefall	WSW 11	-0.5	-1.0	0.4	0.2	-0.5	-1		16		1936	11.4	26.12.1989	-22.8	31.12.1978
Brocken													1951	11.6	21.12.1977	-25.0	31.12.1978	
Artern	166	987.2	Schneeregen	W 14	1.5	0.7	4.6	3.2	1.3	1		16		1954	15.0	25.12.1983	-24.2	22.12.1969
Leipzig/Flugh.	149	985.9	Schneeregen	WNW 14	0.8	-0.1	4.4	2.6	0.8	-1		13		1951	14.9	24.12.1977	-21.3	21.12.1989
Wittenberg	106	985.1	Regen	W 4	1.0	0.7	3.2	1.7	0.3	-1	0.1	12	1	1951	14.9	24.12.1977	-22.2	21.12.1989
Oschatz	152	984.9	bedeckt	WNW 7	1.4	0.9	3.4	3.0	1.4	0		10						
Dresden/Flugh.	232	984.8	Schneeregen	SSE 11	1.0	0.2	3.1	2.0	0.8	-1	0.1	3	2	1917	15.3	25.12.1983	-21.0	29.12.1996
Doberlug-Kir.	100	985.0	bedeckt	still	-0.5	-0.9	3.4	2.0	-0.5	-3	0.2	13	2	1951	15.1	24.12.1977	-23.1	21.12.1989
Cottbus	70	984.6	stark bew.	WNW 4	0.4	0.3	4.4	2.0	0.4	-3	1.0	8	Fi	1951	15.0	24.12.1977	-25.8	21.12.1989
Görlitz	240	984.0	wolkig	SSW 11	1.4	-0.8	3.7	1.2	0.4	-1	1.1	0.5		1951	12.6	29.12.1974	-22.0	29.12.1996
Aachen	205	992.2	Regen	WSW 22	2.7	1.7	6.6	4.5	2.0	2	0.3	21		1891	16.2	21.12.1932	-16.5	30.12.1950
Nürburg-Barw.	486	992.6	Schneesch.	W 25	0.7	-0.2	3.6	2.1	0.2	-0	0.6	18	Re					
Köln-Bonn/Flugh.	100	990.8	Regen	W 22	3.7	2.0	6.6	5.6	2.0	2	0.6	11		1957	16.6	24.12.1977	-17.7	28.12.1964
Bendorf	129	992.1	Schneefall	WSW 18	4.0													