WETTERKARTE

Amtsblatt des Deutschen Wetterdienstes

D 7311 A
ISSN 0936-5818
Schutzgebühr monatlich DM 30,25
einschließlich Versandkosten,
Einzelpreis DM 1,25
zuzüglich Versandkosten

Druck und Verlag: Deutscher Wetterdienst
Frankfurter Straße 135, 63067 Offenbach
Postanschrift: 63004 (Postfach), Telefon: (069) 80 62 - 22 83
Telex: 4152871, Telefax: (069) 80 62 - 24 84
LZB: BLZ 505 000 00 Kto.-Nr.: 505 01004

Erscheint täglich; nur Postbezug

Jahrgang 1998 Dienstag, den 06. Januar **Nummer:** 6

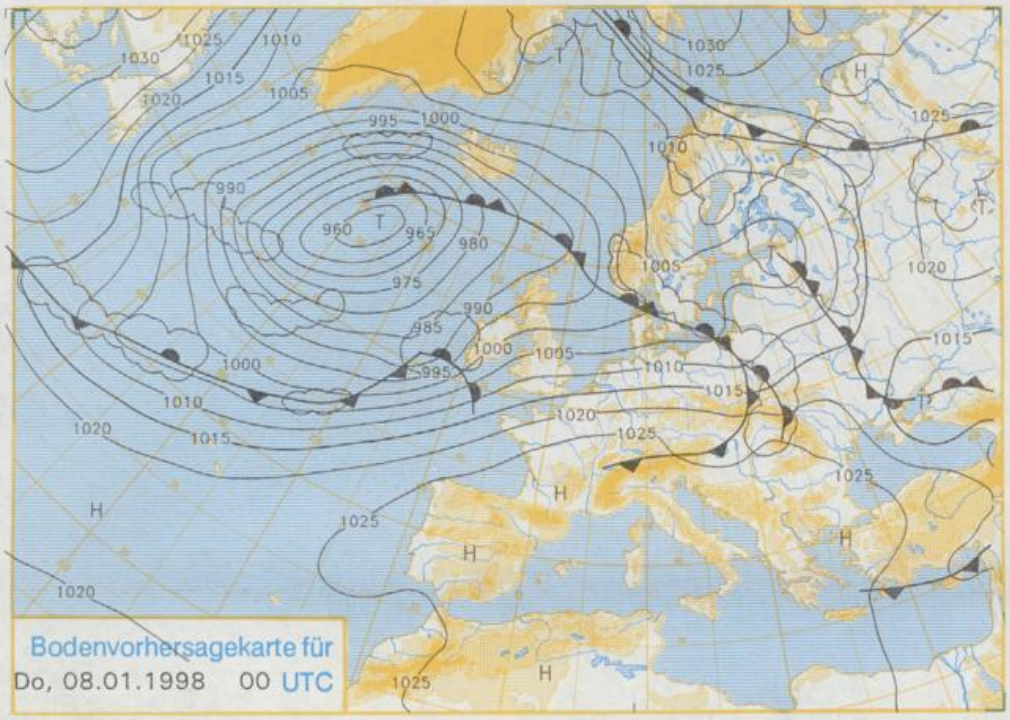

Stereographische Projektion 1 : 60 000 000 60°N

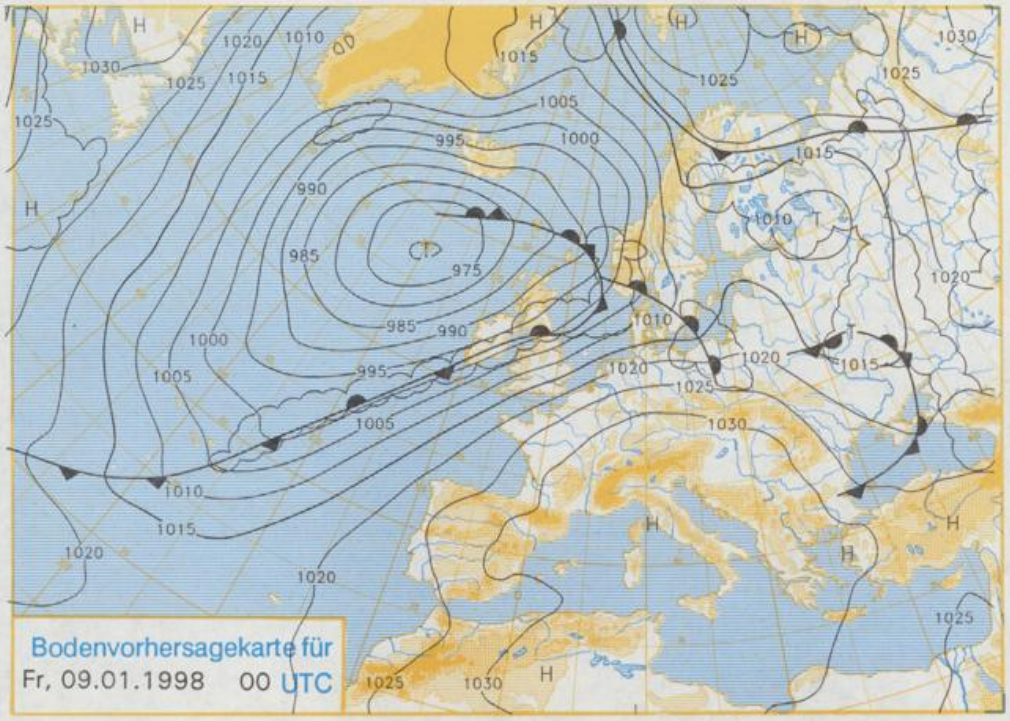

Deutschland-Vorhersage für Donnerstag, den 08.01.98

Zwischen einem sich verstärkenden Hoch über Südeuropa und dem nordatlantischen Zentraltief fließt in breitem Strom milde Meeresluft nach Deutschland. Dabei überwiegt im südlichen Deutschland der Hochdruckeinfluß und führt zur Bildung von Nebel- oder Hochnebelfeldern, die sich tagsüber nicht überall auflösen. Im mittleren Deutschland ist es veränderlich bewölkt und trocken, im nördlichen Deutschland herrscht starke Bewölkung, aus der etwas Regen oder Sprühregen fällt. Nach Frühtemperaturen zwischen 0°C in Bayern und 6°C im Norden werden am Tage Höchstwerte bei 4°C in Nebelgebieten und zwischen 7°C im Osten und 13 °C am Niederrhein erreicht. Im Süden ist es schwachwindig, in der Mitte weht ein mäßiger und im Norden ein frischer bis starker Südwestwind.

Weitere Aussichten für Freitag, den 09.01.98

Im Norden Bewölkungsabnahme, sonst wenig Wetteränderung. Noch etwas steigende Temperaturen.

Der Umwelt zuliebe: gedruckt auf chlorfrei gebleichtem Papier.

Nachdruck und öffentlicher Aushang ohne Genehmigung nicht gestattet

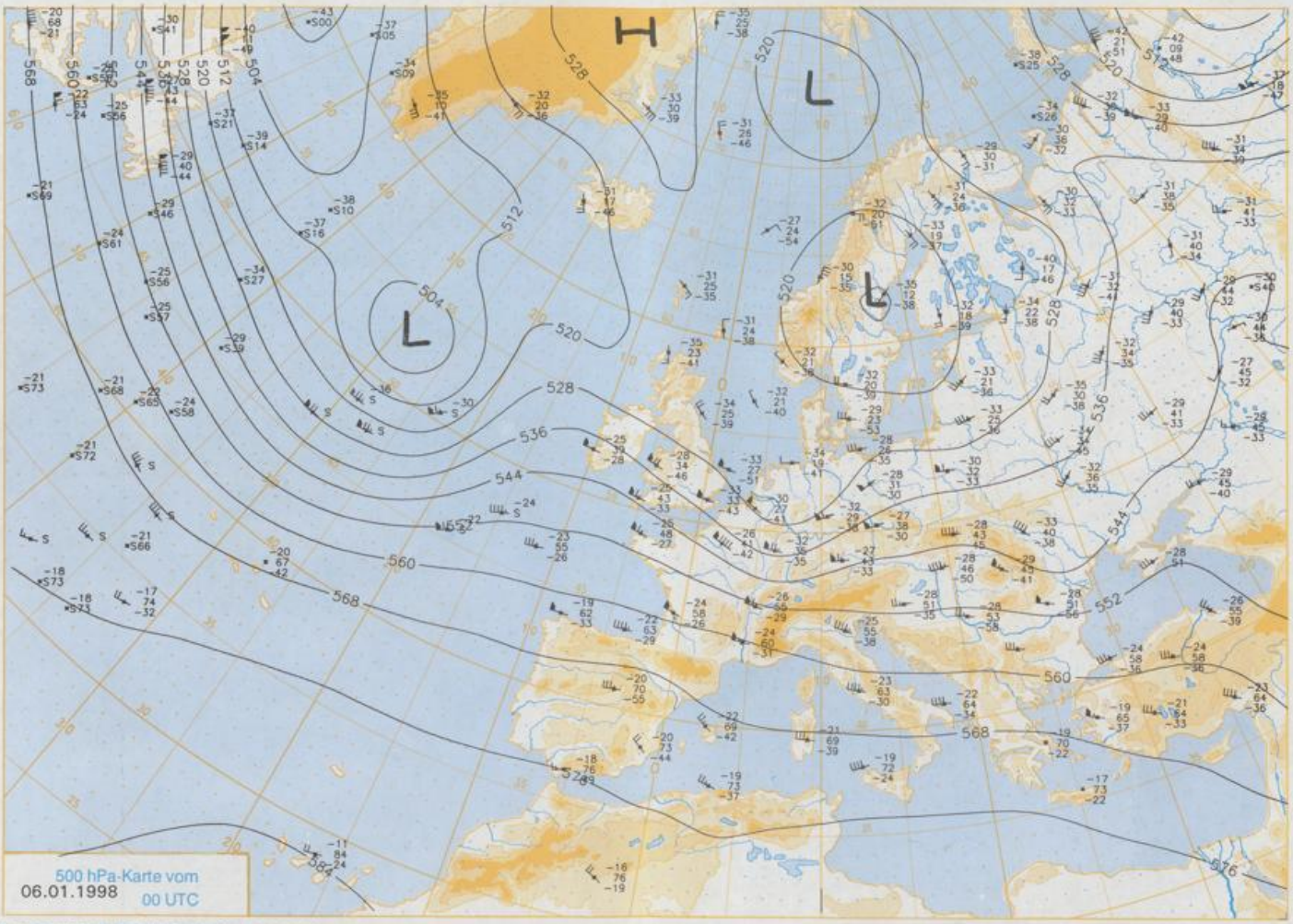

Stereographische Projektion 1 : 30 000 000 60°N

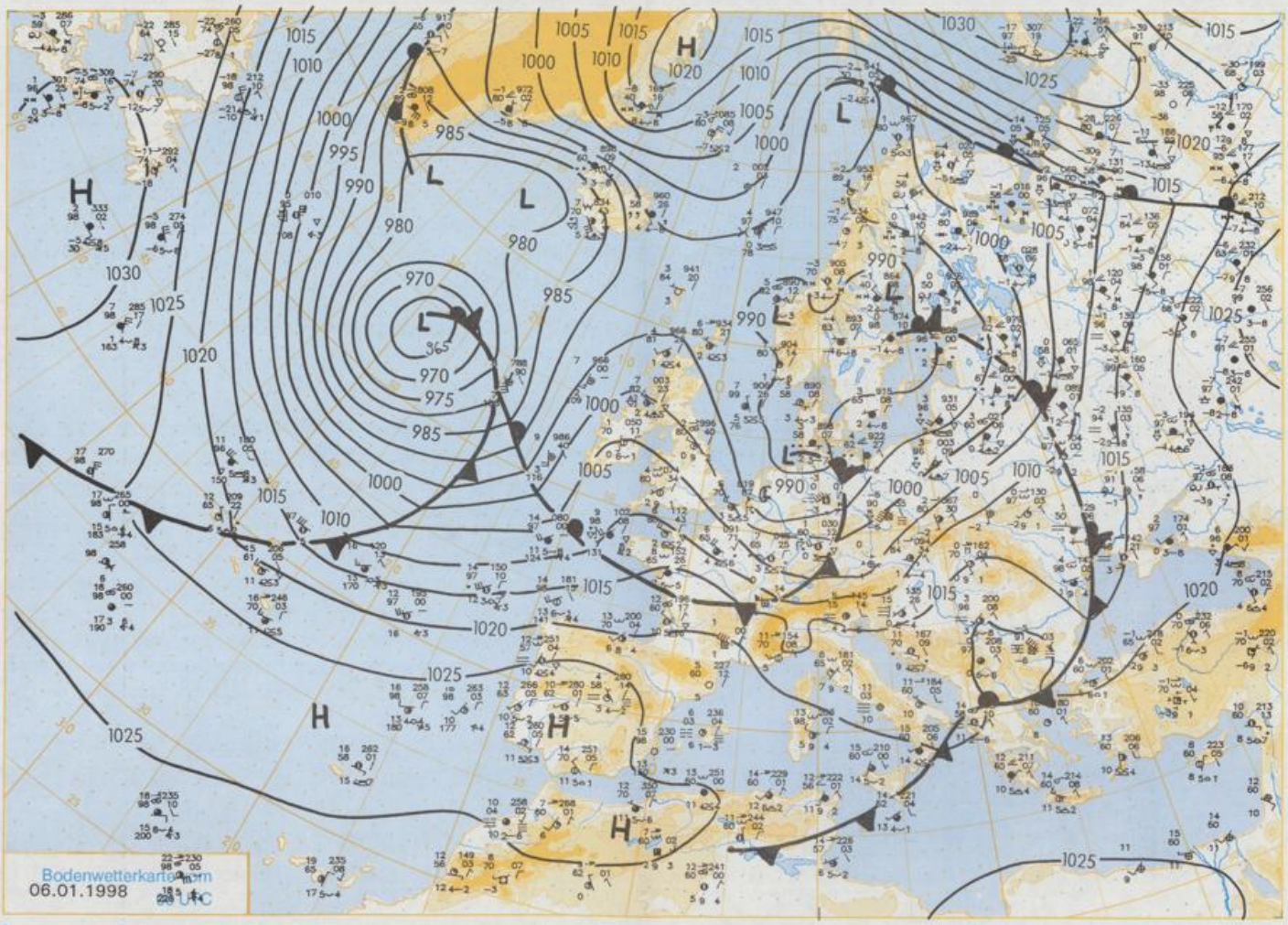

Stereographische Projektion 1 : 30 000 000 60°N

Wettermeldungen von Dienstag, dem 6. Januar 1998 06 UTC

Deutschland

Station	Bar.-höhe (m)	Luftdr. red.NN (hPa)	Wetter	Wind	km/h	Temperaturen (Grad C) Luft 2 m	Tau-punkt	Max Vortag	Mittel	Min 2 m	Nacht 5 cm	Sonne Vort. Std.	RR 24h mm	Schnee höhe cm	Extremwerte der Lufttemperatur in der Dekade vom 1.01. bis 10.01. seit	Tmax	Datum	Tmin	Datum
Helgoland	8	995.3	Schauer	W	24	5.5	4.4	6.8	5.3	4.0	3	2.2	6		1953	10.8	2.01.1988	-8.7	10.01.1987
List / Sylt	29	993.6	wolkig	WSW	18	4.5	4.0	5.9	4.0	2.6	2	0.3	6		1937	9.8	2.01.1988	-14.7	10.01.1987
Leck	17	994.6	stark bew.	SW	8	2.7	2.0	6.1	4.1	2.0	-1	.	12		1974	10.0	2.01.1988	-20.4	10.01.1986
Husum	37	994.7	leicht bew.	W	13	2.6	1.9	5.6	4.2	2.1	2	.	12						
Schleswig	48	994.9	stark bew.	W	11	1.4	1.1	5.8	4.4	1.5	1	0.1	18		1947	11.7	2.01.1988	-16.6	8.01.1985
Kiel	31	994.4	stark bew.	W	15	2.1	1.6	6.3	4.6	2.1	2	0.1	13		1940	11.8	6.01.1983	-18.1	10.01.1986
Westermarkdf.	8	992.6	Regen	WNW	24	3.3	2.1	5.7	4.6	3.2	3	.	10						
Arkona	42	992.0	Regen	WNW	21	3.0	2.1	5.2	4.0	2.7	1	.	11		1951	10.7	10.01.1991	-17.0	10.01.1985
Norderney	16	997.5	Schauer	WNW	54	6.0	3.9	6.6	5.6	3.7	3	4.2	5		1947	11.6	2.01.1988	-15.5	7.01.1947
Bremerhaven	11	996.0	Regen	W	17	4.0	3.6	7.0	5.7	3.6	3	1.2	6		1949	12.2	2.01.1988	-14.2	1.01.1970
Cuxhaven	12							6.8							1946	12.4	2.01.1988	-15.7	4.01.1971
Hamburg/Flugh.	15	996.0	Regen	W	17	4.2	3.0	7.2	4.9	4.1	3	3.2	6		1891	12.8	10.01.1991	-21.4	2.01.1940
Lübeck	15	993.7	bedeckt	W	13	4.3	2.6	7.1	4.6	3.4	1	0.6	4		1890	13.0	10.01.1991	-19.9	10.01.1940
Boltenhagen	17	993.2	Schauer	W	26	4.6	2.8	6.9	4.9	3.7	2	0.4	2		1951	13.1	10.01.1991	-17.4	9.01.1985
Schwerin	68	993.6	stark bew.	WSW	18	3.8	2.5	6.8	4.7	3.3	2	0.9	5		1947	13.3	10.01.1991	-19.8	7.01.1985
Warnemünde	10	992.2	stark bew.	WSW	13	4.9	2.7	6.9	5.3	3.9	3	.	7		1951	12.9	10.01.1991	-17.8	1.01.1979
Teterow	50	993.4	stark bew.	WSW	21	4.2	2.9	6.9	4.6	3.2	2	0.1	5		1947	13.4	10.01.1991	-25.4	10.01.1985
Barth	7	991.8	Regen	W	15	3.8	2.5	6.4	4.8	3.0	2	.	10		1967	12.2	6.01.1983	-22.9	4.01.1971
Greifswald	6	992.3	stark bew.	WSW	17	4.6	3.2	7.1	5.5	3.7	2	.	6		1951	13.3	10.01.1991	-23.1	10.01.1985
Ueckermünde	7	993.5	bedeckt	SW	18	4.4	3.8	7.1	5.6	3.6	3	0.2	8		1951	12.8	6.01.1983	-23.2	10.01.1985
Emden	5	997.7	wolkig	W	30	5.5	3.9	7.1	6.0	3.1	2	3.5	3		1947	12.1	2.01.1988	-17.4	10.01.1963
Oldenburg	20	995.2	Schauer	W	28	4.5	2.5	6.8	6.2	3.7	2	1.0	6						
Bremen/Flugh.	5	998.0	Schauer	W	20	4.4	2.7	7.1	5.9	4.0	3	0.5	4		1890	13.3	10.01.1991	-20.6	4.01.1979
Soltau	78	996.5	Regen	W	22	3.7	2.8	6.6	5.1	2.7	2	0.7	6		1948	12.7	10.01.1991	-22.8	4.01.1971
Boizenburg	46	995.1	stark bew.	W	22	3.8	2.6	7.1	4.7	3.5	3	1.4	3		1951	12.1	2.01.1988	-19.6	4.01.1971
Lüchow	18	995.4	bedeckt	WSW	17	2.8	2.0	7.4	5.7	2.4	1	1.1	4		1955	13.3	10.01.1991	-22.9	4.01.1971
Seehausen/Altm.	23	995.5	wolkig	WSW	15	2.4	1.8	8.0	5.8	2.4	2	1.9	7						
Marnitz	85	994.3	stark bew.	SW	17	3.4	1.8	6.8	4.8	3.2	2	.	5		1951	12.1	6.01.1983	-21.1	7.01.1985
Neuruppin	39	994.9	Schauer	WSW	11	3.9	2.5	7.8	5.7	3.9	3	1.1	7		1958	14.4	10.01.1991	-19.5	6.01.1979
Neubrandenburg	80	993.4	stark bew.	WSW	22	3.7	2.2	6.4	4.3	3.4	2	0.4	5						
Angermünde	55	994.2	wolkig	SW	11	4.2	1.4	7.3	4.8	3.7	2	0.9	5		1951	14.4	10.01.1991	-23.9	7.01.1985
Lingen	26	1001.1	Schauer	W	19	5.1	3.2	6.8	5.6	3.1	2	0.7	9		1951	12.9	10.01.1991	-19.8	8.01.1985
Münst.-Osn./Flugh.	53	1002.1	Regen	W	28	4.9	2.6	7.2	6.0	3.7	3	0.7	13						
Osnabrück	97	1001.4	Schauer	W	24	4.5	2.8	6.9	5.4	3.2	3	0.1	16		1953	12.9	2.01.1988	-17.2	4.01.1979
Diepholz	43	999.9	stark bew.	W	19	4.1	3.8	7.0	6.2	3.6	3	0.1	9		1952	13.2	2.01.1988	-24.0	4.01.1979
Bad Salzuflen	139	1000.9	stark bew.	WNW	17	2.9	1.4	7.1	5.9	2.9	2	0.2	12		1935	13.2	2.01.1988	-20.5	2.01.1940
Hannover/Flugh.	59	998.4	Regen	W	33	4.2	2.3	7.6	6.8	4.0	3	0.1	6		1936	13.7	2.01.1988	-22.1	10.01.1940
Braunschweig	88	997.7	bedeckt	W	26	4.2	2.4	7.5	7.1	3.4	3	0.7	3		1891	13.6	2.01.1921	-20.3	4.01.1971
Gardelegen	48	996.2	Regen	W	17	3.0	1.5	7.8	6.3	3.0	3	1.1	5		1947	13.7	6.01.1983	-26.4	4.01.1971
Magdeburg	85	996.4	Regen	W	18	3.3	2.4	7.9	6.2	3.3	1	2.6	3		1947	14.8	10.01.1991	-23.8	4.01.1971
Potsdam	100	995.0	Schauer	SW	18	4.1	2.0	7.9	6.0	2.9	-0	1.8	3		1893	14.5	10.01.1991	-21.4	10.01.1940
Berlin-Temp.	49	994.9	wolkig	SW	15	5.0	2.2	8.4	6.5	4.4	2	1.8	5		1876	15.5	10.01.1991	-20.0	6.01.1947
Lindenberg	104	995.6	Schauer	SSW	17	4.5	1.9	7.6	6.8	3.8	3	1.0	2		1947	14.8	10.01.1991	-21.5	1.01.1979
Manschnow	16	994.5	wolkig	SSW	15	3.3	1.4	7.9	6.3	3.1	1	1.6	4						
Düsseldorf/Flugh.	41	1006.5	stark bew.	W	18	4.8	1.3	8.5	6.0	4.8	3	.	5		1970	14.7	10.01.1991	-19.1	8.01.1985
Bocholt	24	1004.3	stark bew.	W	28	5.2	1.8	8.0	5.8	4.7	4	0.3	8		1947	13.4	2.01.1988	-20.6	8.01.1985
Essen	161	1006.3	stark bew.	W	35	4.4	0.8	6.7	5.3	4.2	4	.	11		1935	14.1	10.01.1991	-16.7	1.01.1979
Luedenscheid	392	1005.3	stark bew.	W	33	2.3	0.6	5.2	3.3	1.9	1	.	15						
Kahler Asten	859	-	Schneetreib	W	39	-1.2	-1.4	1.1	-0.5	-1.2	-1	.	23	14	1955	8.5	10.01.1971	-24.1	1.01.1979
Bad Lippspringe	158	1002.0	Regen	W	26	3.7	2.6	7.7	6.0	3.2	3	.	5		1951	14.4	10.01.1991	-21.5	5.01.1979
Kassel	233	1001.6	Regen	WNW	22	3.5	2.1	6.8	4.8	2.8	2	0.6	6		1951	12.5	10.01.1991	-19.6	1.01.1979
Göttingen	171	1000.4	Regen	W	35	4.0	2.0	8.1	5.6	3.1	2	0.8	4		1947	13.7	10.01.1991	-21.0	10.01.1963
Leinefelde	356	1000.1	Regen	W	30	2.9	1.0	6.3	4.5	2.1	1	0.5	5		1957	12.9	10.01.1991	-22.7	6.01.1971
Braunlage	610	998.5	bedeckt	WNW	24	0.3	-0.3	2.9	2.1	0.1	-0	0.1	13	4	1936	11.6	10.01.1971	-22.8	7.01.1947
Brocken	1153	-	Schneefall	WNW	61	-3.3	-3.6	-1.4	-2.1	-3.3	-3	.	17	45	1951	9.1	6.01.1973	-27.5	1.01.1979
Artern	166	997.4	wolkig	W	48	4.5	2.1	7.3	6.4	4.0	3	3.1	0.5		1954	15.3	10.01.1991	-20.3	7.01.1979
Leipzig/Flugh.	149	996.2	Regen	WSW	37	4.9	2.1	7.5	7.1	3.9	3	3.3	1		1951	15.9	10.01.1991	-19.8	1.01.1979
Wittenberg	106	995.8	Regen	W	5	3.8	2.0	8.0	6.7	3.8	3	2.6	3		1951	15.6	10.01.1991	-21.3	1.01.1979
Oschatz	152	996.7	Regen	WSW	33	4.6	2.7	7.2	7.1	3.9	3	3.1	2						
Dresden/Flugh.	232	997.0	Regen	WSW	39	5.8	1.2	7.3	6.5	5.2	3	2.8	0.0		1917	16.1	10.01.1991	-22.2	10.01.1940
Doberlug-Kir.	100	996.4	Regen	WSW	31	5.1	1.4	8.1	7.6	4.6	3	2.2	0.3		1951	14.1	6.01.1988	-24.9	3.01.1971
Cottbus	70	996.2	Regen	SW	17	6.2	2.3	9.2	7.3	5.3	3	4.1	0.8		1951	16.1	10.01.1991	-23.0	8.01.1985
Görlitz	238	997.4	Regen	SSW	28	5.0	0.9	6.9	5.8	3.7	2	1.7	0.6		1951	16.0	10.01.1991	-23.5	8.01.1985
Aachen	205	1008.1	wolkig	WSW	24	4.1	1.2	8.0	5.9	3.5	3	.	4		1891	14.5	10.01.1991	-17.4	1.01.1979
Nuerbg.-Barw.	486	1009.1	stark bew.	W	31	1.5	-0.7	4.8	2.8	1.3	0	0.1	10						
Köln-Bonn/Flugh.	100	1007.6	stark bew.	W	18	5.1	1.1	8.8	6.1	4.5	3	.	3		1958	15.5	10.01.1991	-22.8	8.01.1985
Bendorf	129	1008.3	stark bew.	W	31	5.4	0.9	9.4	5.9	4.7	2	0.4	2		1951	16.1	10.01.1991	-16.1	1.01.1979
Bad Marienberg	555	1007.2	stark bew.	W	18	1.1	-0.9	5.7	2.6	1.1	0	.	5		1963	10.8	10.01.1991	-21.4	1.01.1979
Gießen	195	1006.0	wolkig	W	35	4.7	0.3	8.8	5.5	3.9	3	0.5	3		1939	15.4	10.01.1991	-22.2	3.01.1940
Bad Hersfeld	272	1004.1	Regen	WSW	28	3.5	1.8	7.5	5.3	3.1	3	0.2	6		1949	14.6	10.01.1991	-20.8	5.01.1979
Wasserkuppe	925	-	Schneefall	WSW	41	-1.2	-1.4	1.6	0.2	-1.5	-2	.	4	6	1936	9.7	9.01.1989	-23.9	1.01.1979
Meiningen	453	1003.2	Regen	W	55	2.7	0.1	5.5	3.8	2.3	1	0.1	4		1979	13.7	10.01.1991	-21.0	1.01.1979
Schmücke	948	-	Graupelsch.	W	42	-1.2	-1.3	0.8	-0.4	-1.3	-1	.	5	10	1947	8.5	10.01.1991	-25.5	1.01.1979
Erfurt/Flugh.	322	999.6	Regen	W	55	3.4	1.4	6.6	5.3	2.9	2	2.7	1		1967	14.7	10.01.1991	-21.0	6.01.1971
Neuhaus a.R.	851	-	Graupelsch.	W	33	-0.7	-1.0	1.2	-0.1	-0.7	-1	.	15	15					
Gera-Leumnitz	311	997.3	Schauer	WSW	44	4.5	0.4	6.3	5.8	3.8	2	3.5	0.1		1952	15.3	6.01.1983	-22.7	1.01.1979
Plauen	389	1000.4	Regen	WSW	28	3.5	0.8	5.9	5.8	2.9	1	2.0	1		1951	16.0	10.01.1991	-21.3	10.01.1968
Carlsfeld	899	-	Schneefall	WSW	33	-0.2	-1.0	1.1	0.8	-0.3	-2	.	3	7					
Chemnitz	420	997.8	Schauer	WSW	48	3.7	1.0	5.3	5.1	3.2	2	2.0	0.0		1951	14.5	10.01.1991	-22.4	10.01.1967
Fichtelberg	1215	-	Schneefall	WSW	78	-2.5	-2.7	-1.9	-2.0	-2.6	-3	.	5	25	1951	10.4	5.01.1964	-28.2	1.01.1979
Zinnwald	882	-	Schneesch.	WSW	39	0.9	-1.8	1.4	0.0	-0.9	X	3.1	0.2	2					
Lichtenhain-M	325	997.7	Regen	SSW	28	4.1	0.4	6.9	5.8	4.1	3	2.2	0.0						
Trier	273	1011.5	wolkig	W	22	3.5	-0.4	8.0	4.8	3.5	2	0.5	8		1948	12.8	10.01.1991	-18.3	1.01.1979
Deuselbach	483	1011.7	stark bew.	W	35	1.6	-0.5	6.0	3.3	1.5	1	0.6	10		1951	11.6	10.01.1991	-20.2	1.01.1979
Hahn	498	1010.2	stark bew.	W	33	1.5	-1.5	X	X	X	X	X	2						
Kl.Feldbg./Ts	802	-	Schneesch.	WNW	30	-1.2	-1.4	2.8	0.6	-1.2	-2	.	3	FI	1936	10.0	3.01.1948	-22.1	1.01.1979
Frankfurt/Flugh.	113	1008.6	wolkig	W	42	5.1	0.1	9.5	6.8	4.4	3	0.3	3		1870	16.2	9.01.1877	-20.2	7.01.1979
Vielbrunn/Odenw.	455	1009.1	wolkig	W	28	2.7	-1.4	6.9	4.8	1.9	1	1.5	7						
Würzburg	272	1007.1	stark bew.	W	48	4.8	0.2	8.4	6.8	3.7	3	3.9	5		1947	15.5	10.01.1991	-21.2	9.01.1985
Bad Kissingen	266	1005.7	Regen	WSW	17	4.6	0.7	7.9	6.6	3.8	3	1.4	4		1946	15.3	10.01.1991	-20.3	1.01.1971
Coburg	323	1003.7	Regen	SW	18	4.1	0.1	6.7	5.6	3.8	3	0.4	4		1947	14.7	10.01.1991	-20.4	8.01.1985
Bamberg	240	1005.8	stark bew.	W	22	4.7	0.9	8.6	6.8	4.4	2	2.1	4		1879	15.8	10.01.1991	-24.4	8.01.1985
Hof	568	1001.5	Schneeregen	WSW	41	1.7	0.2	4.3	3.6	1.0	1	1.8	7		1947	13.3	10.01.1991	-24.7	7.01.1947
Weiden/Opf.	439	1004.8	wolkig	W	26	3.1	0.9	6.1	5.8	2.5	2	1.2	4		1947	13.6	10.01.1991	-24.0	3.01.1971
Berus	367	1013.0	wolkig	WSW	39	3.1	0.3	8.0	5.0	2.2	1	1.8	15		1951	12.6	10.01.1991	-16.9	1.01.1979
Tholey	398	1012.2	wolkig	WSW	26	2.8	-0.9	7.6	4.2	2.4	2	0.4	12		1976	12.2	10.01.1991	-17.7	1.01.1979
Saarbrücken/Flugh.	320	1013.0	wolkig	W	30	3.8	-0.4	8.3	5.2	2.8	2	0.5	11		1951	12.4	5.01.1988	-16.1	9.01.1985
Weinbiet	557	1009.3	leicht bew.	WNW	65	1.2	-1.1	6.8	2.7	0.9	-0	5.5	10		1953	12.5	10.01.1991	-16.2	7.01.1985
Karlsruhe	145	1011.7	wolkig	WSW	33	5.8	1.0	11.0	8.6	5.4	3	4.2	6		1876	17.5	9.01.1877	-20.0	8.01.1985
Mannheim	100	1010.6	leicht bew.	W	17	5.6	-0.2	9.9	7.3	4.6	2	1.5	6		1936	16.4	10.01.1991	-18.0	8.01.1985
Stuttgart/Flugh.	391	1011.1	leicht bew.	W	35	3.8	1.5	8.5	7.2	3.4	2	6.3	9		1900	17.1	10.01.1991	-25.2	7.01.1985
Öhringen	277	1010.1	leicht bew.	W	35	4.5	0.5	9.1	8.4	3.3	3	2.7	4		1947	16.9	10.01.1991	-24.4	9.01.1985
Weißenburg/Bay.	424	1009.2	wolkig	W	31	3.7	-0.7	8.0	7.2	2.3	1	2.7	7		1936	15.2	10.01.1991	-28.6	8.01.1985
Nürnberg/Flugh.	318	1007.3	stark bew.	W	35	4.2	1.1	8.4	7.2	2.1	2	2.2	5		1936	15.0	10.01.1991	-25.6	2.01.1940
Regensburg	371	1007.7	leicht bew.	W	37	4.0	1.4	7.8	4.5	2.8	0	3.7	4		1947	12.2	5.01.1988	-24.4	8.01.1985
Straubing	359	1008.1	wolkig	W	35	4.3	2.4	7.6	3.8	0.9	-1	5.5	2		1951	10.2	1.01.1966	-23.8	4.01.1962
Großer Arber	1446	-	Gewitter	W	54	-3.2	-3.6	-3.2	-3.4	-4.6	X	.	4	42	1982	9.5	9.01.1989	-21.2	6.01.1985
Freiburg	300	1015.4	stark bew.	WSW	22	6.8	2.4	11.5	9.1	5.2	4	4.0	9		1950	18.8	10.01.1991	-16.8	8.01.1985
Lahr	155	1014.6	wolkig	SW	21	5.9	2.0	10.7	8.9	5.9	5	4.0	4		1950	17.4	10.01.1991	-18.2	8.01.1985
Freudenstadt	801	-	stark bew.	W	31	1.4	-0.1	5.4	3.6	0.9	0	5.5	12	1	1949	13.0	10.01.1991	-20.7	7.01.1985
Klippeneck	975	-	bedeckt	W	31	0.2	-0.3	3.7	2.4	-0.3	-0	7.2	4	FI	1947	13.4	9.01.1989	-23.1	6.01.1947
Stötten	738	1011.6	stark bew.	W	42	1.3	0.9	5.4	4.2	1.3	0	5.1	5		1947	14.4	10.01.1991	-22.0	7.01.1985
Ulm	571	1011.2	Regen	W	22	4.3	0.9	7.1	5.6	2.7	1	6.9	2		1944	15.5	10.01.1991	-24.6	9.01.1985
Augsburg	463	1010.1	Regen	W	41	4.4	1.1	8.0	4.7	2.2	1	7.0	1		1947	16.3	10.01.1991	-27.1	7.01.1985
München/Flugh.	447	1009.5	Regen	W	42	5.6	0.9	7.9	3.9	0.7	-3	7.1	3		1940	17.0	10.01.1991	-27.6	7.01.1985
Mühldorf/Inn	410	1008.7	leicht bew.	W	31	5.0	1.2	7.5	2.6	-1.1	-4	7.6	2		1953	14.9	7.01.1994	-27.9	7.01.1985
Fuerstenzell	480	1005.7	stark bew.	WSW	42	4.9	0.2	6.4	3.5	0.6	-2	4.2	0.2						
Feldberg/Schw.	1493	-	in Wolken	W	70	-2.8	-3.2	-0.4	-2.2	-2.8	-3	3.1	6	14	1945	12.8	9.01.1989	-22.5	1.01.1979
Konstanz	447	1014.5	wolkig	WSW	21	4.7	2.0	9.1	5.8	4.0	-2	7.1	4		1947	16.3	10.01.1991	-18.4	9.01.1985
Kempten	705	1013.7	stark bew.	W	21	3.3	0.1	5.6	1.4	-2.2	-4	6.4	9		1952	15.6	10.01.1991	-29.8	7.01.1985
Oberstdorf	812	-	Schneeregen	NNW	18	3.3	-0.4	2.3	3.9	-6.6	-12	4.9	8	2	1936	17.5	10.01.1991	-27.1	8.01.1985
Zugspitze	2962	-	in Wolken	NNW	37	-11.6	-13.1	-9.4	-10.8	-12.3	X	6.6	4	170	1901	4.2	3.01.1992	-34.6	2.01.1905
Hohenpeißenberg.	986	-	leicht bew.	WSW	63	1.0	-0.7	2.4	2.4	-0.6	-3	7.6	1	7	1879	16.4	10.01.1991	-23.0	3.01.1905
Garm.-Partenk.	720	1012.5	Schneeregen	NNE	2	2.3	0.6	4.0	-0.4	-2.4	-5	3.8	6		1936	13.8	7.01.1994	-25.1	8.01.1985
Wendelstein	1835	-	Schneefall	WSW	87	-4.4	-5.5	-0.3	-2.0	-4.7	-5	6.1	2	47	1951	10.6	9.01.1989	-25.5	2.01.1979