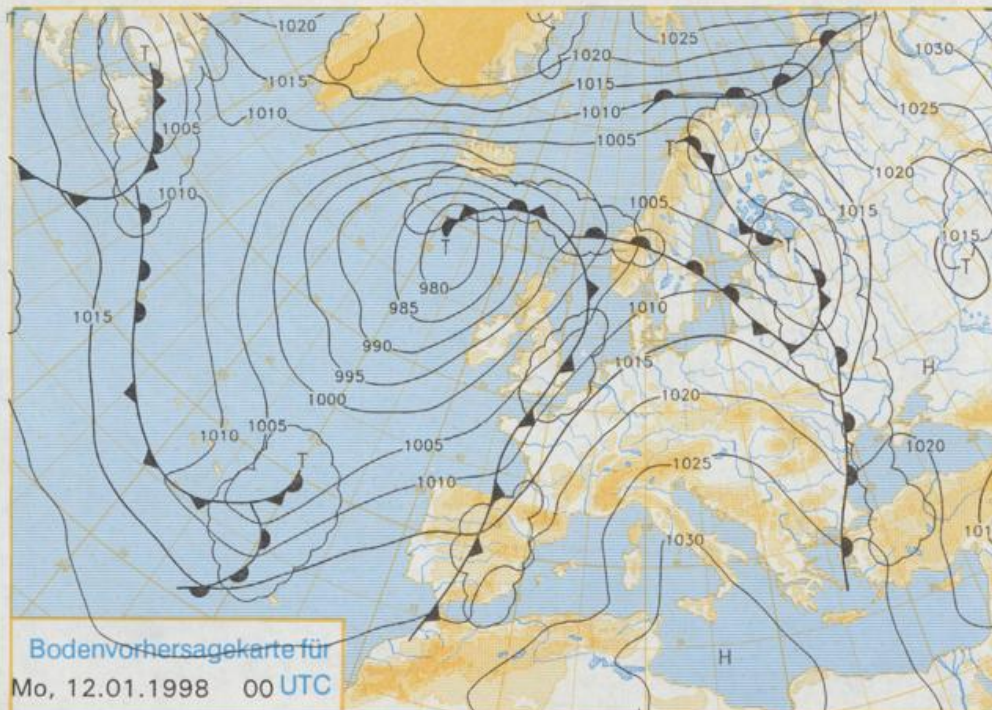


Stereographische Projektion 1 : 60 000 000 60°N



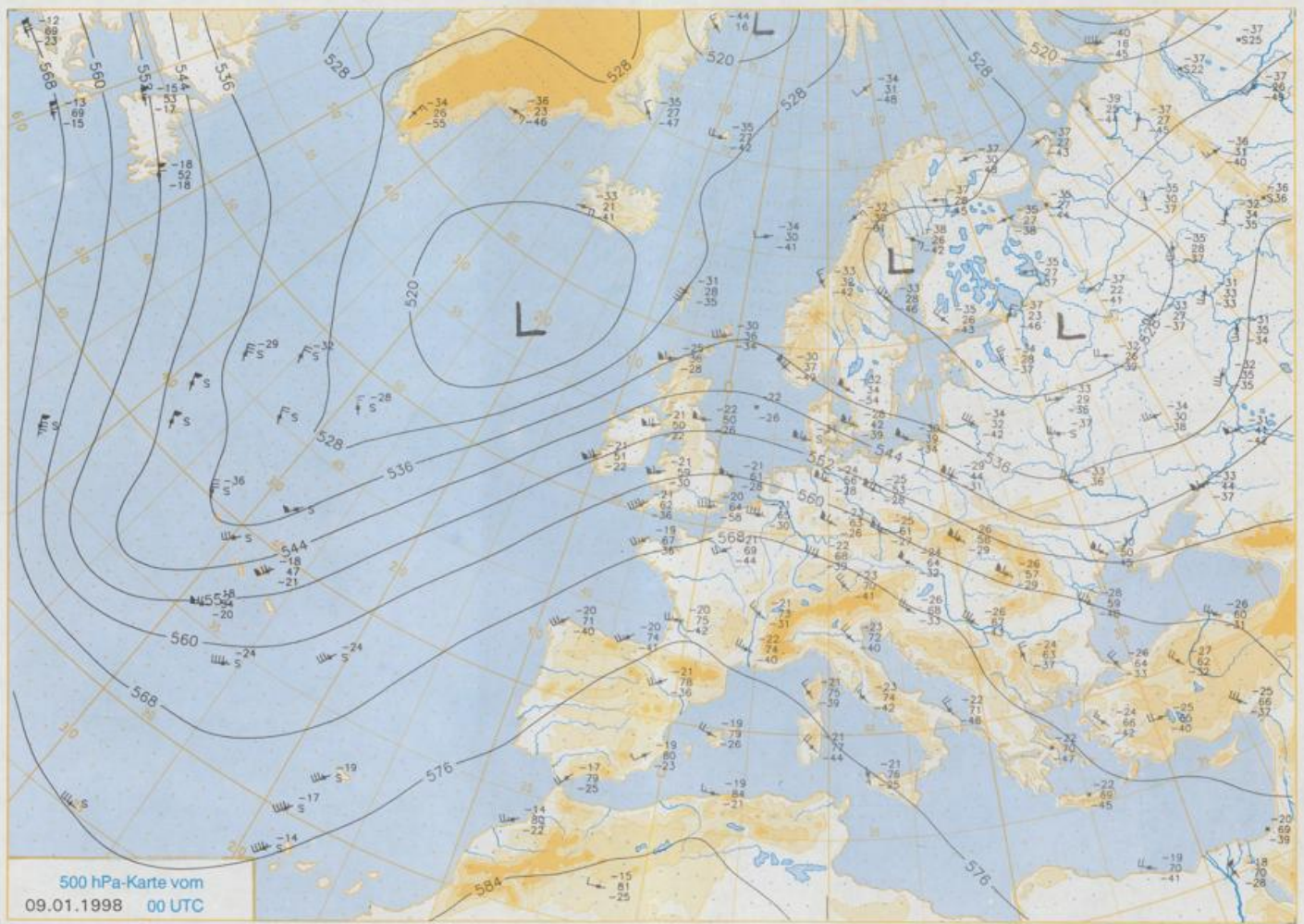
Deutschland-Vorhersage für Sonntag, 11.01.98

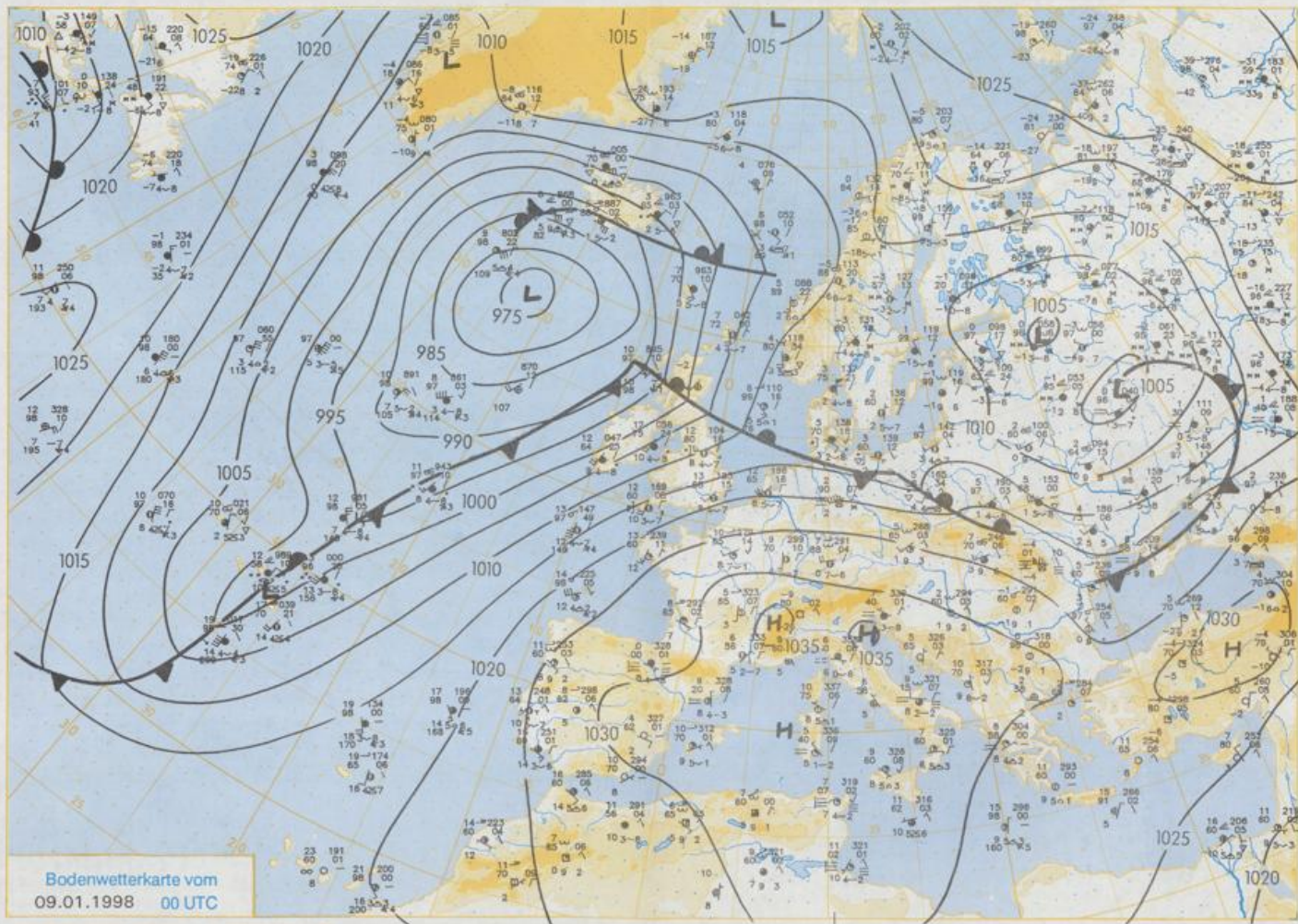
Zwischen hohem Luftdruck über Südosteuropa und tiefem Luftdruck über dem Ostatlantik liegt Deutschland unter einer südlichen bis südwestlichen Strömung, die vor allem den Westen und Norden sowie die höheren Lagen mit sehr milder Luft versorgt.

Am Sonntag liegen die Frühtemperaturen im Norden und Westen um 4°C, im Osten und Süden dagegen zwischen +2 und -3°C. Tagsüber ist es meist heiter bis wolkeig, nach Süden und Osten hin hält sich gebietsweise Nebel oder Hochnebel. Die Höchsttemperaturen erreichen meist 7 bis 12°C, in Nebelgebieten kaum 5°C, am Rhein werden örtlich 16°C erreicht. Auch in den Kammlagen der Mittelgebirge ist es bei Temperaturen bis 12°C außerordentlich mild. Im Westen und Norden weht ein schwacher bis mäßiger Wind aus Süd bis Südwest, ansonsten herrscht nur schwache Luftbewegung.

Weitere Aussichten für
Montag, 12.01.98

Noch keine wesentliche Änderung.





Wettermeldungen von Freitag, dem 9. Januar 1998 06 UTC

Station	Ber.- höhe (m)	Luftd.- red.NN (hPa)	Wetter	Wind km/h	Temperatur (Grad C)					Nacht 2 m 5 cm	Sonne Vort. Std.	RR 24h mm	Schnee höhe cm	Extremwerte der Lufttemperatur in der Dekade vom 1.01. bis 10.01.				
					Luft	Tau-	Max	Mittel	Min					Tmax	Datum	Tmin	Datum	
					2 m	punkt	Vortag	2 m	5 cm									
Helgoland	8	1016.8	Regen	WSW 37	7.2	7.1	7.1	6.9	6.9	7		18		1953	10.8	2.01.1988	-8.7	10.01.1987
List / Sylt	29	1016.3	Regen	ESE 17	3.6	3.6	6.0	4.4	3.1	3	0.6	7		1937	9.8	2.01.1988	-14.7	10.01.1987
Leck	17	1016.8	Regen	ESE 11	4.1	3.4	6.2	4.3	3.2	3	0.4	9		1974	10.0	2.01.1988	-20.4	10.01.1986
Husum	37	1016.7	Regen	SW 11	6.6	6.6	6.3	4.5	3.6	4	1.4	20						
Schleswig	48	1017.5	Regen	ENE 5	3.8	3.8	6.0	4.3	3.0	3	1.1	19		1947	11.7	2.01.1988	-16.6	8.01.1985
Kiel	31	1017.5	Regen	ENE 4	4.4	4.2	6.3	4.3	3.2	3	1.3	23		1940	11.8	6.01.1983	-18.1	10.01.1986
Westermarckd.	8	1017.5	bedeckt	E 11	3.3	2.5	5.8	3.8	2.2	2	0.2	9						
Arkona	42	1017.9	leicht bew.	WNW 9	2.7	1.9	5.6	4.4	2.1	0	0.4	0.9		1951	10.7	10.01.1991	-17.0	10.01.1985
Norderney	16	1018.4	Regen	WSW 30	9.3	7.9	9.1	7.8	8.4	8		15		1947	11.6	2.01.1988	-15.5	7.01.1947
Bremerhaven	11	1018.3	Regen	WSW 30	9.5	8.4	8.8	8.8	8.6	9		13		1949	12.2	2.01.1988	-15.6	2.01.1997
Cuxhaven	12	1017.8	Regen	W 31	9.3	8.3	7.6	8.4	7.4	7	0.2	20		1946	12.4	2.01.1988	-15.7	4.01.1971
Hamburg/Flugh.	15	1017.6	Regen	W 22	9.8	8.7	7.8	8.6	6.7	6	0.7	24		1891	12.8	10.01.1991	-21.4	2.01.1940
Lübeck	15	1017.4	Regen	W 13	8.5	7.9	7.2	7.4	4.8	5	0.8	43		1890	13.0	10.01.1991	-22.7	2.01.1997
Boitenhagen	17	1017.5	Regen	still	4.3	4.0	6.8	4.7	3.2	3	0.9	24		1951	13.1	10.01.1991	-18.1	2.01.1997
Schwerin	68	1017.2	Regen	WNW 22	8.7	7.8	7.1	7.3	4.4	4	0.4	37		1947	13.3	10.01.1991	-20.8	2.01.1997
Warnemünde	10	1017.2	stark bew.	ESE 5	3.1	1.9	6.7	4.8	2.7	3	0.9	18		1951	12.9	10.01.1991	-17.8	1.01.1997
Teterow	50	1017.9	Regen	WNW 9	3.2	3.1	6.5	4.8	3.1	3	0.8	22		1947	13.4	10.01.1991	-25.4	10.01.1985
Berth	7	1017.4	leicht bew.	ENE 5	1.5	0.5	6.4	4.7	1.5	-0	0.4	7		1967	12.2	6.01.1983	-22.9	4.01.1971
Greifswald	6	1017.7	bedeckt	NNE 4	2.4	1.9	6.4	5.0	2.3	1	0.8	8		1951	13.3	10.01.1991	-23.1	10.01.1985
Ueckermünde	7	1018.4	bedeckt	N 4	2.3	1.6	6.5	4.9	2.3	2	0.8	20		1951	12.8	6.01.1983	-23.2	10.01.1985
Emden	5	1018.6	stark bew.	WSW 26	10.5	8.6	9.7	8.5	9.4	8		13		1947	12.1	2.01.1988	-17.4	10.01.1963
Oldenburg	20	1019.4	Regen	WSW 22	10.2	7.5	9.1	8.4	8.7	9	0.1	12						
Bremen/Flugh.	5	1019.6	Regen	WSW 26	10.3	8.1	9.0	9.0	8.8	8	0.4	8		1890	13.3	10.01.1991	-20.6	4.01.1979
Soitze	78	1019.4	Regen	WSW 21	9.1	8.1	7.8	8.2	7.2	7		14		1948	12.7	10.01.1991	-22.9	2.01.1997
Boizenburg	46	1018.2	Regen	W 26	9.4	8.4	7.3	8.0	6.0	6	0.8	15		1951	12.1	2.01.1988	-22.9	2.01.1997
Lüchow	18	1018.8	Regen	W 26	9.9	8.8	8.5	8.2	6.5	6	0.1	8		1955	13.3	10.01.1991	-22.9	2.01.1997
Seehausen/Altm.	23	1018.9	Regen	W 26	9.7	8.7	8.8	8.0	5.9	6	0.3	8						
Marnitz	85	1017.7	Regen	W 22	9.2	8.0	7.1	7.3	5.1	5	0.2	22		1951	12.1	6.01.1983	-21.1	7.01.1985
Neuruppin	39	1017.6	Regen	W 21	9.7	8.5	8.7	6.9	4.8	4	0.9	8		1958	14.4	10.01.1991	-22.5	2.01.1997
Neubrandenburg	80	1017.7	Regen	NE 4	3.4	3.1	6.3	5.0	3.3	3	0.8	24						
Angermünde	55	1017.0	Regen	NW 17	7.7	6.7	8.4	5.6	4.4	4	0.4	15		1951	14.4	10.01.1991	-23.9	7.01.1985
Lingen	26	1020.9	stark bew.	SW 15	10.7	8.1	10.0	9.4	9.9	8		4		1951	12.9	10.01.1991	-19.8	8.01.1985
Münst.-Osn./Flugh.	53	1022.5	stark bew.	WSW 35	10.4	7.6	11.0	9.8	10.3	9		2						
Osnabrück	97	1022.1	stark bew.	WSW 24	10.2	6.9	9.8	9.2	9.7	8		4		1953	12.9	2.01.1988	-19.5	2.01.1997
Diepholz	43	1020.8	stark bew.	WSW 33	10.7	8.0	9.7	8.6	9.3	8	0.2	4		1952	13.2	2.01.1988	-24.0	4.01.1979
Bad Salzungen	139	1022.1	stark bew.	SW 22	10.1	6.7	9.6	9.0	9.1	7		3		1935	13.2	2.01.1988	-20.5	2.01.1940
Hannover/Flugh.	59	1020.0	bedeckt	W 22	10.7	6.8	9.8	9.1	8.7	7		4		1936	13.7	10.01.1991	-22.1	10.01.1940
Braunschweig	88	1020.8	bedeckt	W 26	11.1	7.2	9.4	8.6	8.8	7		5		1891	13.6	2.01.1921	-21.5	2.01.1997
Gardelegen	48	1019.5	stark bew.	W 22	10.2	7.2	8.9	8.4	6.6	6		5		1947	13.7	6.01.1983	-26.4	2.01.1997
Magdeburg	85	1020.4	stark bew.	WSW 21	10.5	7.6	9.3	8.1	6.6	6	0.7	5		1947	14.8	10.01.1991	-23.8	4.01.1971
Potsdam	100	1019.0	Regen	W 26	8.4	7.8	9.0	6.9	5.0	4	1.0	8		1893	14.5	10.01.1991	-21.4	10.01.1940
Berlin-Temp.	49	1018.7	Regen	W 30	9.5	8.0	9.5	7.8	5.3	5	0.8	8		1876	15.5	10.01.1991	-20.0	6.01.1947
Lindenberg	104	1018.3	Regen	W 33	8.3	7.3	8.7	7.1	4.9	5	0.9	7		1947	14.8	10.01.1991	-21.5	1.01.1979
Manschnow	16	1016.4	Regen	W 28	9.2	8.2	8.7	6.6	4.9	5	0.8	7						
Düsseldorf/Flugh.	41	1025.1	stark bew.	SW 22	9.8	6.8	11.7	10.7	9.0	7	0.5	0.1		1970	14.7	10.01.1991	-20.8	2.01.1997
Bocholt	24	1023.4	stark bew.	SW 24	9.5	6.9	11.1	9.9	9.1	8	0.3	0.8		1947	13.4	2.01.1988	-20.6	8.01.1985
Essen	161	1025.2	stark bew.	SW 28	9.5	6.7	10.6	9.9	9.2	8	0.2	0.7		1935	14.1	10.01.1991	-16.7	1.01.1979
Luedenscheid	392	1024.9	bedeckt	W 24	8.4	6.2	8.4	8.0	8.2	8		2						
Kahler Asten	859	-	Sprühregen	WSW 33	4.8	4.3	4.3	3.9	4.2	4	0.1	2	Re	1955	8.5	10.01.1971	-24.1	1.01.1979
Bad Lippspringe	158	1023.2	stark bew.	WSW 26	10.2	6.9	9.6	8.9	9.4	9		5		1951	14.4	10.01.1991	-21.5	5.01.1979
Kassel	233	1023.6	stark bew.	SSW 11	9.2	5.8	10.4	9.9	8.7	8	1.2	0.0		1951	12.5	10.01.1991	-19.6	1.01.1979
Göttingen	171	1023.2	stark bew.	SW 17	9.6	6.2	10.0	8.6	8.9	8	0.7	6		1947	13.7	10.01.1991	-23.7	2.01.1997
Leinefelde	356	1022.7	wolkig	WSW 33	9.0	5.1	8.8	8.4	8.0	7	0.4	0.8		1957	12.9	10.01.1991	-22.7	6.01.1971
Braunlage	610	1021.3	stark bew.	WSW 18	6.7	4.9	5.1	4.1	4.7	4		19		1936	11.6	10.01.1991	-27.5	7.01.1947
Brocken	1153	-	in Wolken	W 80	2.7	2.5	1.1	0.7	0.5	0		20	45	1951	9.1	6.01.1973	-27.5	1.01.1979
Artern	166	1023.2	stark bew.	WSW 24	9.4	6.0	10.5	9.0	8.4	7	2.3	0.6		1951	15.3	10.01.1991	-20.3	7.01.1979
Leipzig/Flugh.	149	1021.7	stark bew.	WSW 35	10.2	5.6	11.1	9.8	9.6	8	2.1	0.6		1951	15.9	10.01.1991	-19.8	1.01.1979
Wittenberg	106	1020.4	Regen	SW 17	10.1	5.9	10.2	8.2	6.2	5	0.9	8		1951	15.6	10.01.1991	-21.3	1.01.1979
Oschatz	152	1021.8	stark bew.	W 39	10.5	5.5	11.1	9.0	8.7	6	1.9	0.6						
Dresden/Flugh.	232	1021.6	stark bew.	W 33	9.6	4.7	10.4	8.9	8.6	6	2.5	0.0		1917	16.1	10.01.1991	-22.2	10.01.1940
Doberlug-Kir.	100	1020.4	Regen	WSW 37	10.2	5.3	9.9	8.4	7.3	6	0.7	5		1951	14.1	6.01.1988	-24.9	3.01.1971
Cottbus	70	1019.6	Regen	W 28	9.3	8.0	9.1	8.0	6.3	5	0.2	8		1951	16.1	10.01.1991	-23.0	8.01.1985
Görlitz	238	1019.7	stark bew.	W 37	9.4	4.4	10.0	8.4	6.9	6	1.7	2		1951	16.0	10.01.1991	-23.5	8.01.1985
Aachen	205	1025.9	stark bew.	SW 17	9.4	6.5	10.5	9.8	9.0	7	1.6	0.0		1891	14.5	10.01.1991	-17.4	1.01.1979
Nuerbg.-Barw.	486	1027.0	stark bew.	W 21	7.8	5.6	7.8	7.2	7.2	6	0.3	0.3						
Köln-Bonn/Flugh.	100	102																