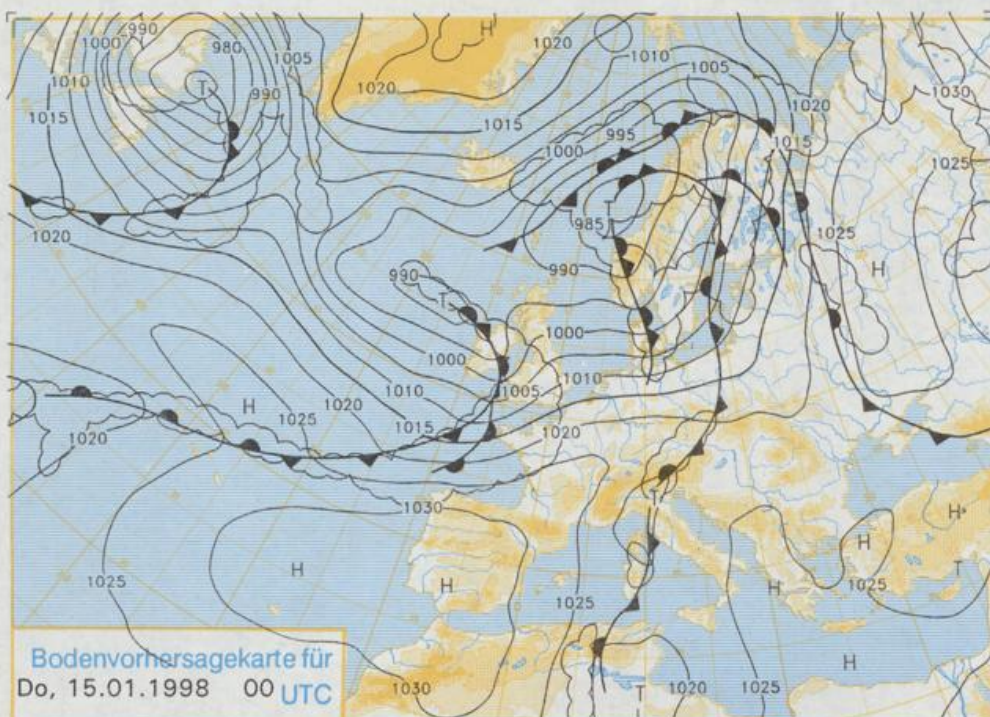


Stereographische Projektion 1 : 60 000 000 60°N



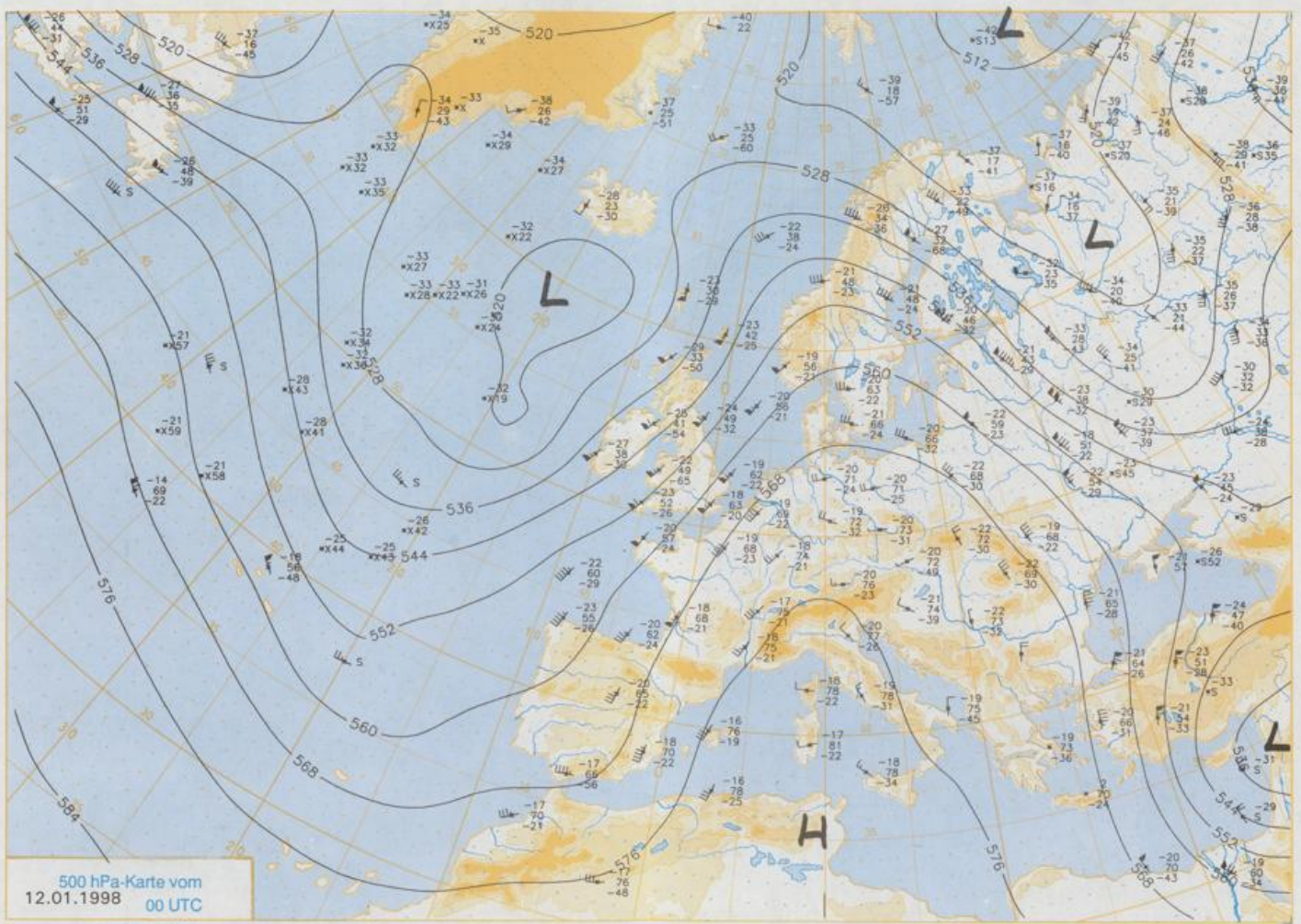
Deutschland-Vorhersage für Mittwoch, 14.01.98

Eine wenig wetterwirksame Kaltfront überquert im Laufe des Mittwochs Deutschland ostwärts und beendet die Hochdrucklage.

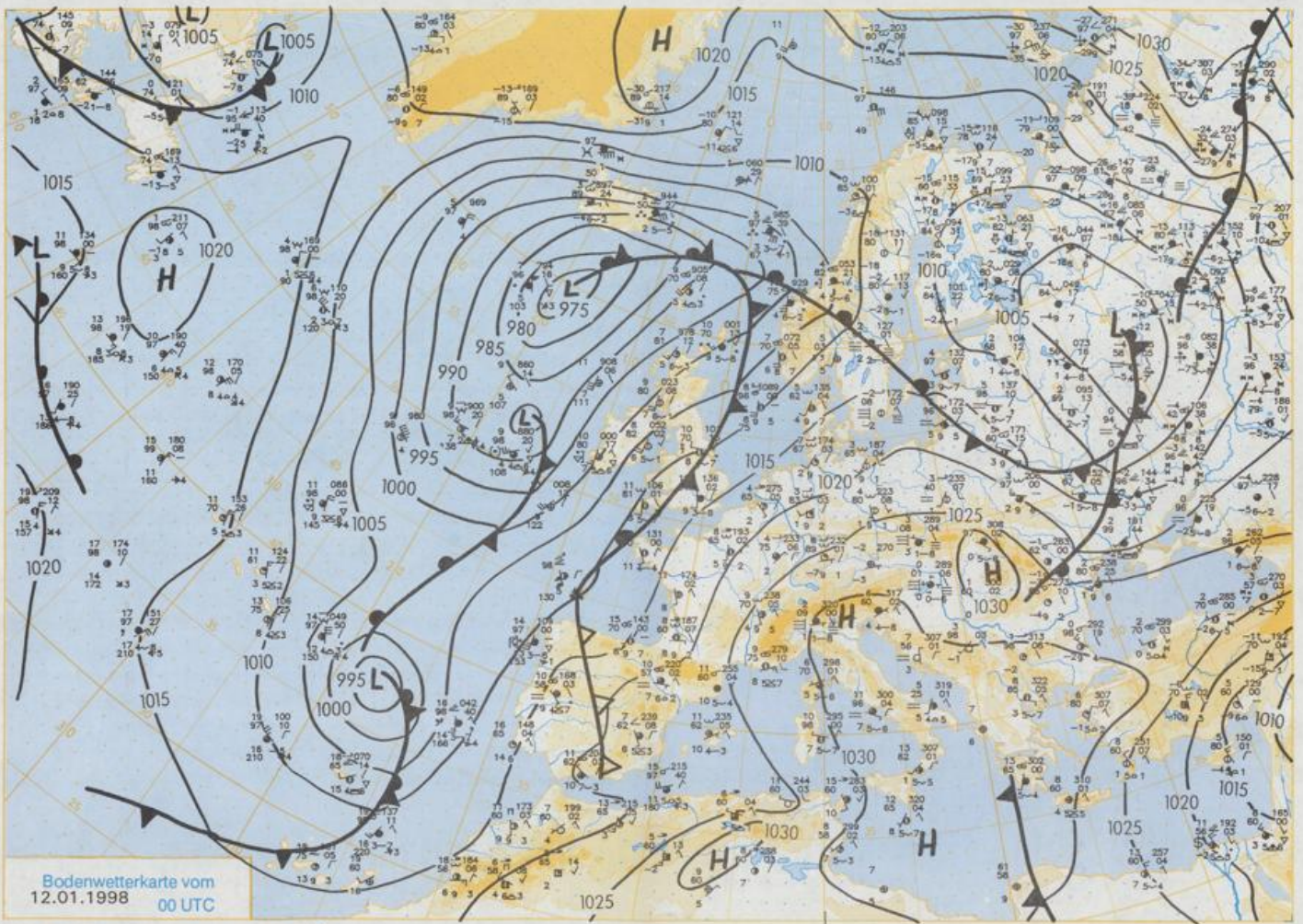
Am Mittwoch ist es vor allem im Osten und Süden anfangs noch heiter, in den Flußniederungen Süddeutschlands vereinzelt auch neblig-trüb. In den anderen Gebieten ist es wolkig. Im Tagesverlauf zieht von Westen stärkere Bewölkung auf. Vor allem ab den Mittagsstunden regnet es in der Westhälfte zeitweise. Bis zum Abend erreichen die Niederschläge auch den Osten und Süden. Nach Tiefstwerten zwischen 5°C im Westen und Norden und 0°C im Osten und Süden - dabei kommt es vor allem im Südosten noch einmal zu leichtem Frost - steigen die Tageshöchsttemperaturen auf 7 bis 11°C. Der Wind weht schwach bis mäßig aus Süd bis Südwest und frischt im Tagesverlauf im Westen und Norden deutlich auf.

Weitere Aussichten für Donnerstag, 15.01.98

Am Donnerstag ist es im Osten wolkig, teils gibt es Aufheiterungen. Vereinzelt regnet es etwas. In den anderen Gebieten ist es stark bewölkt. Zeitweise regnet es, im höheren Bergland geht der Regen in Schnee über. Die Tageshöchsttemperaturen liegen um 6°C.



Stereographische Projektion 1 : 30 000 000 60°N



Stereographische Projektion 1 : 30 000 000 60°N

Wettermeldungen von Montag, dem 12. Januar 1998 06 UTC

Station	Bar.-höhe (m)	Luftdr. red.NN (hPa)	Wetter	Wind km/h	Deutschland					Sonne Vord. Std.	RR 24h mm	Schnee höhe cm	Extremwerte der Lufttemperatur			
					Luft 2 m	Temperaturen (Grad C)		Nacht 2 m 5 cm	seit				in der Dekade vom 11.01. bis 20.01.	Datum		
						Tau-punkt	Max								Mittel	Min
Helgoland	8 1014,9	leicht bew.	S	30	6,0	4,7	6,6	6,1	5,9	5	7,1	1953	10,3	14,01.1993	-10,7	11,01.1987
List / Sylt	29 1014,4	leicht bew.	SSW	22	4,9	4,9	6,1	5,4	4,4	2	6,5	1937	10,0	15,01.1975	-15,7	11,01.1987
Leck	17 1015,8	leicht bew.	SSW	11	3,8	2,8	8,0	5,0	3,5	1	6,8	1974	10,2	14,01.1993	-16,2	15,01.1982
Husum	37 1016,4	leicht bew.	S	13	3,1	2,6	8,2	4,2	2,4	0	5,5					
Schleswig	48 1016,3	leicht bew.	SSW	17	3,8	2,7	9,2	5,8	3,1	2	6,9	1947	11,4	14,01.1993	-19,5	11,01.1947
Kiel	31 1016,4	wolkig	S	9	4,6	3,2	10,3	6,2	3,7	1	6,9	1940	12,4	16,01.1993	-16,8	15,01.1982
Westermarckd.	8 1016,1	leicht bew.	SSW	15	4,5	2,2	8,8	5,1	2,0	1	6,6					
Arkona	42 1016,7	leicht bew.	WSW	28	2,7	0,5	7,7	4,6	1,5	0	6,7	1951	11,1	17,01.1993	-14,2	14,01.1987
Norderney	16 1015,9	leicht bew.	S	21	5,1	3,4	8,9	6,4	5,1	4	6,9	1947	11,3	13,01.1993	-14,4	14,01.1987
Bremerhaven	11 1017,1	wolkig	S	17	4,8	2,6	10,5	6,5	4,0	3	7,0	1949	13,0	14,01.1993	-17,2	14,01.1987
Cuxhaven	12 1016,8	leicht bew.	SSW	13	6,1	3,1	9,8	6,1	4,9	0	7,3	1946	12,9	14,01.1993	-14,5	14,01.1987
Hamburg/Flugh.	15 1017,4	leicht bew.	SSW	13	3,8	1,3	9,8	4,3	2,5	-3	7,4	1891	14,4	20,01.1930	-18,4	18,01.1893
Lübeck	15 1017,3	leicht bew.	SSW	13	3,1	0,8	9,3	3,1	0,8	-4	7,3	1890	13,5	20,01.1930	-24,3	18,01.1893
Boltenhagen	17 1017,3	leicht bew.	SSW	15	2,8	1,0	9,8	4,7	2,0	0	7,4	1951	13,0	16,01.1993	-18,5	14,01.1987
Schwerin	68 1017,8	leicht bew.	SSW	17	1,4	-0,1	9,9	4,8	1,0	-1	7,0	1947	13,0	17,01.1993	-21,5	11,01.1947
Warnemünde	10 1016,7	leicht bew.	SSW	15	3,9	0,6	10,7	6,3	3,9	2	6,3	1951	12,9	17,01.1993	-17,2	19,01.1963
Teterow	50 1017,9	wolkig	SSW	18	3,5	1,3	9,4	4,6	2,4	-1	7,3	1947	13,0	17,01.1993	-21,9	19,01.1963
Berth	7 1016,5	leicht bew.	SSW	8	1,9	-0,4	9,8	4,3	1,3	-1	6,2	1967	12,2	16,01.1974	-18,0	19,01.1970
Greifswald	6 1017,1	leicht bew.	SW	13	3,3	-0,1	9,9	5,4	2,4	-2	6,6	1951	12,7	17,01.1993	-20,9	19,01.1963
Ueckermünde	7 1018,7	wolkig	SSW	13	1,0	0,4	9,6	4,4	1,0	-1	5,1	1951	13,0	17,01.1993	-26,9	19,01.1963
Emden	5 1016,1	leicht bew.	S	17	6,4	3,5	10,0	6,2	5,4	3	7,0	1947	13,1	14,01.1993	-20,6	17,01.1963
Oldenburg	20 1017,0	wolkig	S	11	6,1	2,1	11,9	7,2	5,7	1	7,0					
Bremen/Flugh.	5 1017,5	leicht bew.	SSE	5	4,2	2,2	10,6	4,9	2,7	-2	7,3	1890	14,6	14,01.1993	-21,8	18,01.1893
Sothau	78 1018,6	leicht bew.	SSE	5	1,1	-0,1	10,8	3,2	1,0	-2	6,7	1948	14,4	14,01.1993	-20,7	14,01.1993
Boizenburg	46 1018,4	leicht bew.	SW	13	4,6	1,2	9,9	4,2	2,1	-2	7,2	1951	13,4	14,01.1993	-22,1	14,01.1987
Lüchow	18 1018,9	leicht bew.	S	5	2,4	0,7	9,9	2,9	0,2	-2	6,9	1955	13,7	16,01.1993	-24,2	14,01.1987
Seehausen/Altm.	23 1019,6	leicht bew.	SSW	9	4,1	1,0	8,4	2,5	0,5	-2	6,8					
Marnitz	85 1018,6	leicht bew.	SSW	13	4,1	0,4	11,5	8,8	3,6	1	7,4	1951	11,4	16,01.1974	-24,2	14,01.1987
Neuruppin	39 1019,4	leicht bew.	SSW	4	-0,7	-1,1	8,5	2,0	-0,9	-5	7,2	1958	13,1	14,01.1993	-22,0	14,01.1987
Neubrandenburg	80 1018,4	leicht bew.	SSW	22	1,8	-0,2	8,8	5,2	1,7	-0	6,5					
Angermünde	55 1019,1	wolkig	WSW	11	3,2	-0,3	9,2	4,6	1,3	-1	7,1	1951	13,7	17,01.1993	-27,1	14,01.1987
Lingen	26 1016,8	leicht bew.	S	11	7,0	3,3	12,1	7,4	6,2	4	7,0	1951	15,1	13,01.1993	-18,3	13,01.1968
Münst.-Osn./Flugh.	53 1018,4	leicht bew.	SE	5	4,2	2,6	12,9	7,5	3,7	-0	7,0					
Osnabrück	97 1018,2	leicht bew.	SSW	8	8,5	2,0	11,6	7,3	8,5	6	6,6	1953	14,7	14,01.1993	-20,4	14,01.1987
Diepholz	43 1017,8	wolkig	S	8	3,1	1,9	10,9	4,5	2,0	-2	7,4	1952	14,6	14,01.1993	-21,0	13,01.1968
Bad Salzuflen	139 1019,0	leicht bew.	SW	5	4,9	1,0	12,1	7,4	4,9	2	6,6	1935	14,2	14,01.1993	-20,6	14,01.1987
Hannover/Flugh.	59 1018,2	leicht bew.	S	11	5,6	1,3	12,8	7,4	3,8	-1	6,9	1936	14,7	14,01.1993	-22,4	14,01.1987
Braunschweig	88 1019,7	leicht bew.	SSW	15	5,6	1,0	14,3	8,2	4,4	1	6,7	1891	14,8	20,01.1930	-22,6	16,01.1893
Gardelegen	48 1019,4	leicht bew.	SW	4	-2,1	-3,1	11,3	2,7	-2,3	-4	6,3	1947	12,4	13,01.1994	-28,1	14,01.1987
Magdeburg	85 1020,0	leicht bew.	SE	2	0,5	-0,4	10,1	4,6	0,5	-3	6,0	1947	13,4	17,01.1993	-23,7	20,01.1963
Potsdam	100 1020,2	leicht bew.	SW	22	1,9	-0,1	10,3	5,4	1,2	-2	7,5	1893	13,0	17,01.1993	-25,7	19,01.1893
Berlin-Temp.	49 1020,5	leicht bew.	SSW	8	3,4	0,0	10,5	5,2	0,3	-5	7,2	1876	13,6	17,01.1993	-23,1	19,01.1893
Lindenberg	104 1020,8	wolkig	WSW	9	1,3	-1,0	10,9	5,0	1,3	-2	6,4	1947	14,0	14,01.1993	-22,6	14,01.1987
Manschnow	16 1019,6	leicht bew.	SW	13	1,6	-0,6	9,2	3,6	0,8	-3	7,6					
Düsseldorf/Flugh.	41 1019,2	leicht bew.	SSE	24	7,2	2,7	12,5	8,5	6,8	5	7,1	1970	16,4	13,01.1993	-15,7	14,01.1987
Bocholt	24 1018,7	stark bew.	S	11	6,2	3,0	11,6	6,4	5,3	3	7,2	1947	15,4	13,01.1993	-17,4	13,01.1968
Essen	161 1019,3	wolkig	S	21	6,5	2,4	12,7	9,0	6,4	5	7,0	1935	15,3	13,01.1993	-17,1	14,01.1987
Luedenscheid	392 1019,7	leicht bew.	SSW	4	5,6	1,6	13,4	7,4	4,8	1	7,3					
Kahler Asten	859 -	leicht bew.	SSW	26	3,4	0,5	10,4	5,6	2,5	-2	8,0	1955	11,4	17,01.1982	-20,0	11,01.1987
Bad Lippspringe	158 1019,6	leicht bew.	SSW	5	2,5	-0,1	14,7	6,9	2,5	-1	5,8	1951	14,4	14,01.1993	-22,2	18,01.1963
Kassel	233 1021,4	leicht bew.	SSW	17	2,4	1,0	9,5	4,6	2,4	1	7,1	1951	13,3	15,01.1975	-19,7	14,01.1987
Göttingen	171 1021,6	leicht bew.	ESE	11	1,0	-0,8	12,8	5,3	1,0	-3	6,4	1947	13,4	14,01.1993	-25,8	15,01.1960
Leinefelde	356 1021,1	leicht bew.	WSW	24	5,7	0,3	12,4	7,2	4,6	0	7,4	1957	12,7	14,01.1993	-22,8	14,01.1987
Braunlage	610 1020,9	leicht bew.	W	11	3,7	0,2	13,9	7,8	3,4	-0	5,6	1936	12,6	16,01.1982	-23,9	14,01.1987
Brocken	1153 -	leicht bew.	WSW	46	4,1	3,7	11,6	7,0	2,3	1	6,2	1951	11,0	17,01.1982	-23,3	12,01.1987
Artern	166 1022,4	leicht bew.	still	1,0	-0,6	8,8	2,6	0,9	-3	7,4	1954	13,2	16,01.1993	-23,6	14,01.1987	
Leipzig/Flugh.	149 1021,6	leicht bew.	SSW	18	2,9	-1,8	11,3	6,1	1,8	-1	7,7	1951	14,2	14,01.1993	-27,6	14,01.1987
Wittenberg	106 1020,8	leicht bew.	SW	4	2,5	-0,9	12,2	6,2	2,1	-2	7,9	1951	13,8	14,01.1993	-23,1	14,01.1987
Oschatz	152 1021,9	leicht bew.	SW	21	5,7	-1,4	13,0	6,1	0,7	-3	7,1					
Dresden/Flugh.	232 1022,9	leicht bew.	SSE	17	1,0	-0,7	11,8	6,1	1,0	-2	7,8	1917	16,2	17,01.1993	-25,3	13,01.1987
Doblerug-Kir.	100 1021,7	leicht bew.	S	9	-0,3	-2,7	11,5	4,7	-0,3	-4	7,3	1951	14,9	14,01.1993	-27,2	14,01.1987
Cottbus	70 1021,4	wolkig	SSW	8	3,4	0,0	13,4	6,0	2,7	-3	7,7	1951	14,8	17,01.1993	-24,5	11,01.1987
Görlitz	238 1022,4	leicht bew.	WSW	18	3,1	0,4	10,7	8,2	3,1	-2	7,8	1951	13,9	12,01.1993	-27,5	14,01.1987
Aachen	205 1018,6	leicht bew.	S	4	8,9	3,5	13,2	9,0	8,4	5	6,9	1891	15,6	13,01.1993	-20,4	11,01.1945
Nuerbg.-Barw.	486 1021,2	leicht bew.	SSW	11	3,8	2,2	9,5	6,2	3,4	0	7,2					
Köln-Bonn/Flugh.	100 1020,3	wolkig	SE	13	5,5	2,1	12,9	7,6	5,1	1	7,5	1958	15,0	16,01.1993	-23,4	14,01.1985
Bendorf	129 1021,9	leicht bew.	E	4	0,7	0,6	11,3	4,2	0,5	-2	5,5	1951	16,1	14,01.1993	-18,9	13,01.1968
Bad Merienberg	555 1022,3	leicht bew.	S	8	2,9	0,3	9,4	4,4	2,3	-2	7,4	1963	10,7	14,01.1993	-18,8	11,01.1987
Gießen	195 1023,5	leicht bew.	still	-2,0	-2,2	8,1	1,9	-2,0	-4	7,5	1939	14,2	14,01.1993	-26,6	19,01.1940	
Bad Hersfeld	272 1024,0	leicht bew.	N	4	-2,6	-3,0	7,1	0,6	-2,8	-5	6,1	1949	13			