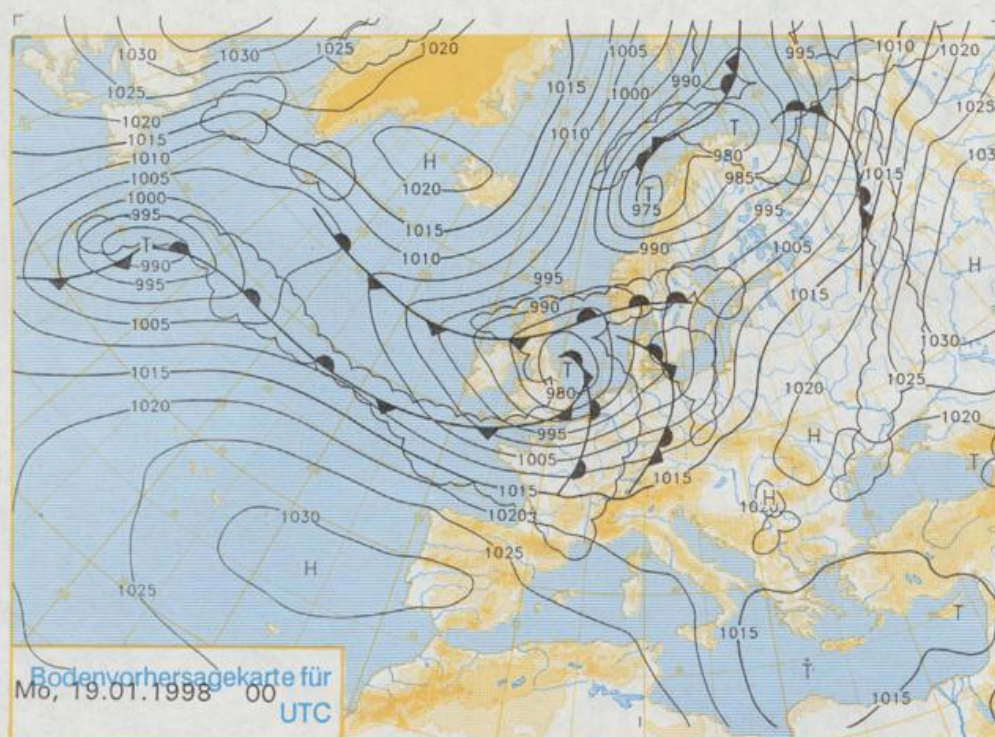


Deutschland-Vorhersage für Sonntag, 18.01.98

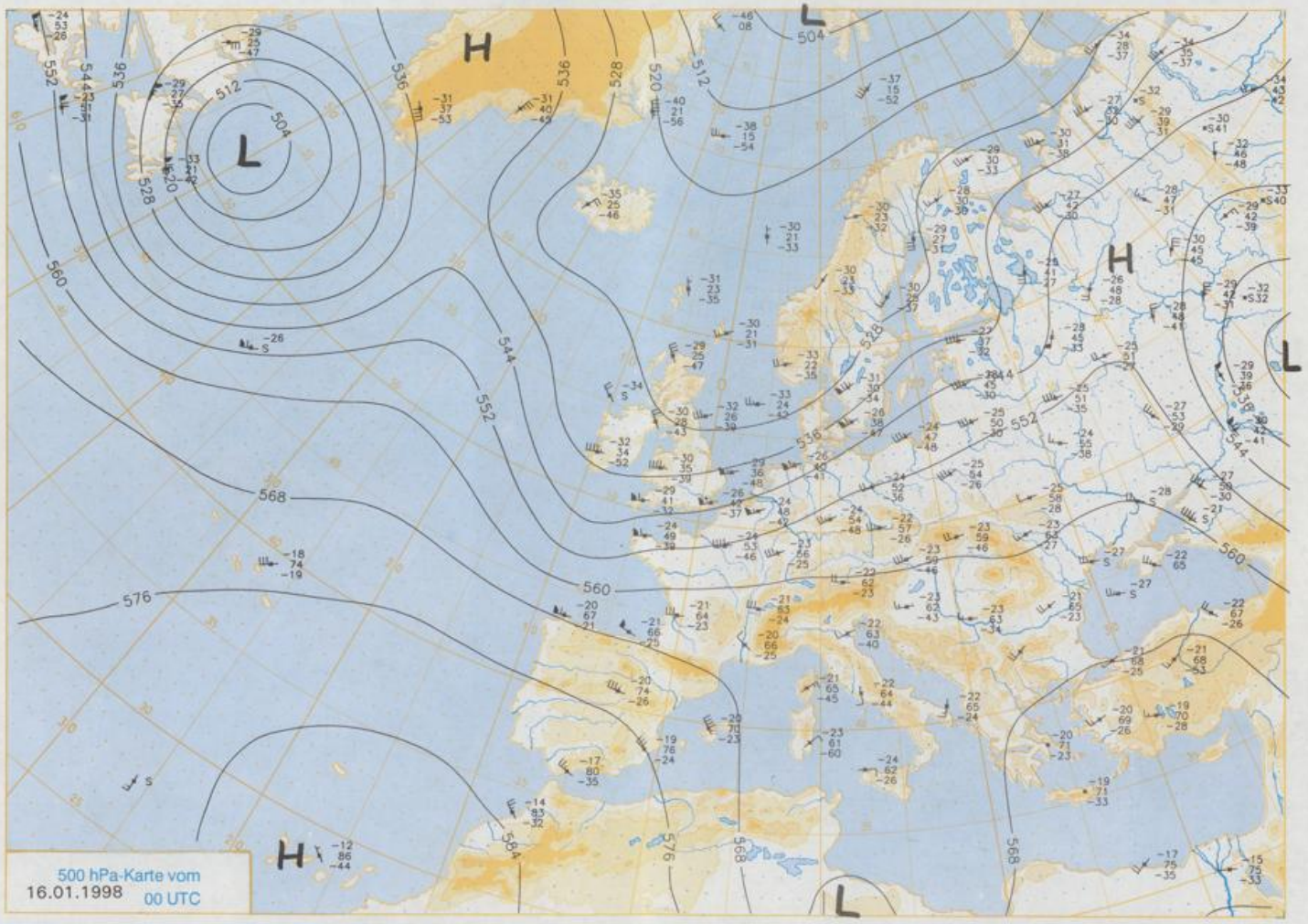
Während Deutschland noch im Bereich sich abschwächender Fronten liegt, entwickelt sich über dem Ostatlantik aus einer Frontalwelle ein Orkantief, das in der Nacht zum Montag zur Nordsee zieht. So bleiben vom anfänglichen Hochdruckeinfluß nur die nach kurzzeitig auflockernder Bewölkung absinkenden Frühtemperaturen, die im Süden bis zu 5°C unter dem Gefrierpunkt betragen, im Norden sich meist etwas darüber halten. Der Himmel zieht am Vormittag wieder zu, und gegen Mittag beginnt es von Westen her zeitweise leicht zu regnen. Im Flachland ist anfangs vereinzelt, im Bergland verbreitet Schnee beigemischt. Bei auffrischem und auf Süd drehenden Wind erreichen die Tageshöchsttemperaturen Werte zwischen 2 und 7°C. Gegen Abend verstärkt sich an Rhein und Ems die Niederschlagstätigkeit.

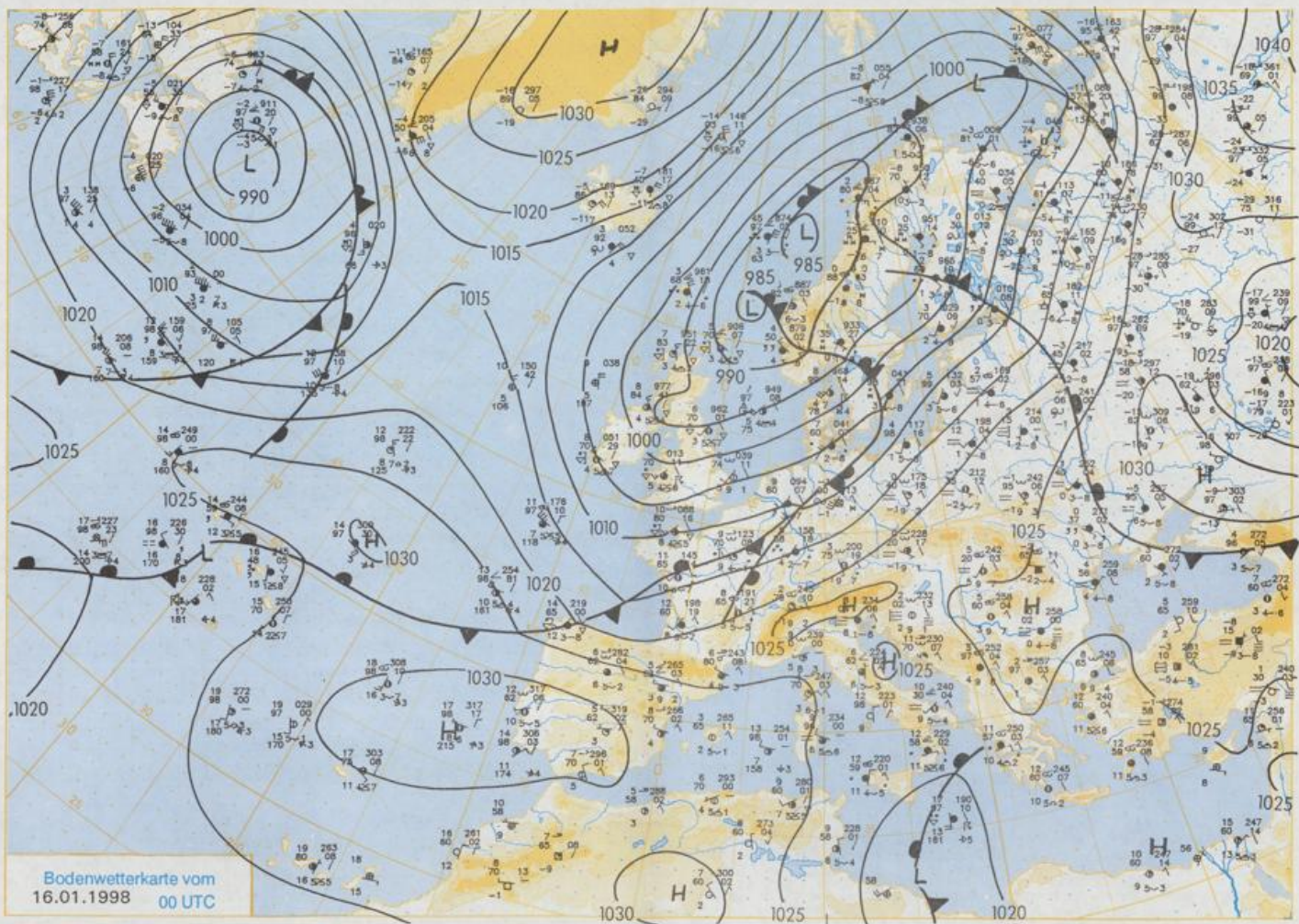
Stereographische Projektion 1 : 60 000 000 60°N



Weitere Aussichten für Montag, 19.01.98

Durchzug eines Regengebietes, danach wechselnd bewölkt mit Schneeschauern. Stürmische Winde, anfangs aus Südwest, später auf Nordwest drehend. Wenig geänderte Tageshöchsttemperaturen.





Wettermeldungen von Freitag dem 16. Januar 1998 06 UTC

Station	Bar.-höhe (m)	Luftdr. red.NN (hPa)	Wetter	Wind km/h	Deutschland					Sonne Vert. Std.	RR 24h mm	Schnee höhe cm	Extremwerte der Lufttemperatur in der Dekade vom 11.01. bis 20.01.			
					Temperatur (Grad C)		Nacht 2 m	Max Vortag	Mittel Min 2 m				Min 2 m	Tmax Datum	Tmin Datum	
					Tau-punkt	Max										
Helgoland	8	1002.9	leicht bew.	SSW	39	6.3	5.5	6.7	6.2	6.1	5	0.8	4	1953	10.3.14.01.1993	-10.7.11.01.1987
List / Sylt	29	1001.4	leicht bew.	SSW	33	5.8	5.8	6.5	5.8	5.6	4	0.8	2	1937	10.0.15.01.1975	-15.7.11.01.1987
Loock	17	1003.4	stark bew.	SSW	26	6.1	5.1	6.4	6.1	5.4	4	0.8	2	1974	10.2.14.01.1993	-16.2.15.01.1982
Husum	37	1003.9	leicht bew.	SW	28	6.1	5.5	6.7	6.2	5.8	5	1.6	5			
Schleswig	48	1003.9	stark bew.	SSW	18	6.2	5.8	7.6	6.6	5.9	5	2.6	7	1947	11.4.14.01.1993	-19.5.11.01.1947
Kiel	31	1004.5	wolkig	SSW	15	6.2	5.8	6.7	6.2	5.8	4	2.8	4	1940	12.4.16.01.1993	-16.8.15.01.1982
Westermarckd.	8	1004.2	wolkig	SSW	15	5.6	4.2	6.7	6.0	4.8	3	5.2	0.7	1951	11.1.17.01.1993	-14.2.14.01.1987
Arkona	42	1005.7	stark bew.	SSW	35	4.8	3.7	5.9	5.0	4.8	3	5.2	0.7	1951	11.1.17.01.1993	-14.2.14.01.1987
Norderney	16	1003.8	wolkenlos	S	18	5.8	4.8	7.1	6.0	5.8	5	0.4	3	1947	11.3.13.01.1993	-14.4.14.01.1987
Bremerhaven	11	1005.2	leicht bew.	SSW	22	6.2	5.4	7.8	6.8	6.2	5	0.8	0.2	1949	13.0.14.01.1993	-17.2.14.01.1987
Cuxhaven	12	1004.6	leicht bew.	SW	18	7.0	5.7	7.9	7.0	7.0	4	1.6	11	1946	12.9.14.01.1993	-14.5.14.01.1987
Hamburg/Flugh.	15	1005.6	stark bew.	SSW	21	7.5	5.7	8.5	6.9	6.7	6	2.7	1	1891	14.4.20.01.1930	-18.4.18.01.1893
Lübeck	15	1005.4	leicht bew.	SSW	17	6.7	5.8	7.4	6.6	6.3	5	3.6	3	1890	13.5.20.01.1930	-24.3.18.01.1893
Boltenhagen	17	1005.7	wolkig	S	15	6.2	5.2	7.2	6.4	6.2	5	4.6	0.3	1951	13.0.16.01.1993	-18.5.14.01.1987
Schwerin	68	1006.1	stark bew.	SW	18	6.2	5.1	7.1	6.2	5.4	5	3.2	0.0	1947	13.0.17.01.1993	-21.5.11.01.1947
Warnemünde	10	1005.3	bedeckt	SSW	18	6.3	4.0	6.9	6.4	6.0	5	3.1	0.0	1951	12.9.17.01.1993	-17.2.19.01.1963
Teterow	50	1006.9	wolkig	S	21	4.8	4.1	6.3	5.9	5.2	4	4.6	0.3	1947	13.0.17.01.1993	-21.9.19.01.1963
Barth	7	1005.2	wolkig	SSW	13	5.8	3.9	6.3	6.0	5.2	4	4.6	0.3	1967	12.2.16.01.1974	-18.0.19.01.1970
Greifswald	6	1006.9	bedeckt	SSW	17	5.0	3.4	6.8	5.9	4.9	3	5.9	0.9	1951	12.7.17.01.1993	-20.9.19.01.1963
Ueckermünde	7	1008.8	bedeckt	S	18	3.9	3.3	7.2	5.4	3.5	3	3.8	0.6	1951	13.0.17.01.1993	-26.9.19.01.1963
Emden	5	1004.4	wolkenlos	SSW	21	5.8	5.1	7.9	6.2	5.8	4	0.3	6	1947	13.1.14.01.1993	-20.6.17.01.1963
Oldenburg	20	1005.8	leicht bew.	SSW	15	6.2	4.5	8.0	6.8	6.2	4	0.8	1			
Bremen/Flugh.	5	1006.3	wolkenlos	SSW	15	5.6	4.4	8.1	7.0	6.3	3	1.8	0.0	1890	14.6.14.01.1993	-21.8.18.01.1893
Soltau	78	1007.0	wolkig	SSW	13	6.5	5.5	7.2	6.1	5.5	5	2.1	2	1948	14.4.14.01.1993	-20.7.14.01.1987
Boizenburg	46	1007.0	wolkig	SW	13	6.9	5.2	7.8	6.4	5.6	4	3.2	0.6	1951	13.4.14.01.1993	-22.1.14.01.1987
Lüchow	18	1007.7	stark bew.	SW	17	7.1	5.4	7.7	6.5	5.5	4	2.9	0.5	1955	13.7.16.01.1993	-24.2.14.01.1987
Seehausen/Altm.	23	1008.5	bedeckt	SSW	17	6.6	4.2	8.1	6.7	4.3	3	2.8	0.2	1951	11.4.16.01.1974	-22.2.14.01.1987
Marnitz	85	1007.5	stark bew.	S	13	5.7	3.2	7.2	5.9	4.6	4	4.7	0.0	1958	13.1.14.01.1993	-24.0.14.01.1987
Neuruppin	39	1008.7	stark bew.	SSW	18	5.3	3.5	6.7	5.8	3.7	4	4.1	0.0			
Neubrandenburg	80	1007.5	Regen	S	24	4.6	3.4	6.5	5.4	4.2	4	5.3	0.7			
Anpernmünde	55	1009.2	stark bew.	S	18	4.9	3.0	6.8	5.8	3.4	2	5.0	0.3	1951	13.7.17.01.1993	-27.1.14.01.1987
Lingen	26	1005.7	wolkig	SSW	9	6.5	6.0	8.3	7.0	6.3	5	0.3	1	1951	15.1.13.01.1993	-18.3.13.01.1968
Münst.-Osn./Flugh.	53	1007.1	leicht bew.	SSW	11	7.1	7.0	8.2	7.1	7.0	5	0.3	2			
Osnabrück	97	1007.1	wolkig	S	15	7.4	6.1	8.0	6.9	6.9	5	0.4	3	1953	14.7.14.01.1993	-20.4.14.01.1987
Diepholz	43	1006.7	leicht bew.	S	9	3.9	3.6	8.3	7.0	3.7	1	0.9	2	1952	14.6.14.01.1993	-21.0.13.01.1968
Bad Salzfl.	139	1007.7	stark bew.	SSW	8	6.7	4.8	7.9	6.1	6.2	4	0.4	1	1935	14.2.14.01.1993	-20.6.14.01.1987
Hannover/Flugh.	59	1007.2	stark bew.	SSW	13	7.1	5.0	8.0	6.6	6.5	5	0.2	1	1936	14.7.14.01.1993	-22.4.14.01.1987
Braunschweig	88	1008.5	wolkig	SSW	15	7.0	4.3	8.0	6.4	6.8	5	0.8	0.0	1891	14.8.20.01.1930	-22.6.16.01.1893
Gerdelegen	48	1008.4	wolkig	SSW	9	5.9	4.1	7.8	6.4	4.3	1	1.5	0.3	1947	12.4.13.01.1994	-28.1.14.01.1987
Magdeburg	85	1008.8	stark bew.	SSW	17	5.8	5.0	6.8	5.5	5.2	3	1.1	0.2	1947	13.4.17.01.1993	-23.7.20.01.1963
Potsdam	100	1009.9	bedeckt	SSW	17	5.2	3.0	7.3	6.4	4.0	1	3.0	0.1	1893	13.0.17.01.1993	-25.7.19.01.1893
Berlin-Temp.	49	1010.4	stark bew.	SSW	18	6.0	3.4	7.8	6.3	5.3	4	2.6	0.5	1876	13.6.17.01.1993	-23.1.19.01.1893
Lindenberg	104	1011.1	stark bew.	S	13	3.8	2.3	7.5	4.6	2.6	1	3.0	0.5	1947	14.0.14.01.1993	-22.6.14.01.1987
Menschnow	16	1010.0	stark bew.	SSW	17	4.9	2.9	7.2	4.8	3.4	1	1.9	0.2			
Düsseldorf/Flugh.	41	1008.1	stark bew.	S	15	8.4	6.6	9.4	7.4	7.2	6	0.8	5	1970	16.4.13.01.1993	-15.7.14.01.1987
Bocholt	24	1006.7	leicht bew.	SSW	13	6.7	5.4	8.8	7.1	6.6	5	0.8	3	1947	15.4.13.01.1993	-17.4.13.01.1968
Essen	161	1008.1	stark bew.	S	11	7.0	5.9	9.2	7.7	6.6	5	0.8	7	1935	15.3.13.01.1993	-17.1.14.01.1987
Luedenscheid	392	1008.4	Regen	SW	15	5.7	4.9	4.7	4.2	3.4	4	0.5	3			
Kahler Asten	859	-	Regen	SW	21	2.7	2.7	1.1	0.8	1.1	1	0.3	3	1955	11.4.17.01.1982	-20.0.11.01.1987
Bad Lippspringe	158	1008.3	stark bew.	S	9	6.6	4.8	7.9	6.1	6.2	5	0.1	2	1951	14.4.14.01.1993	-22.2.18.01.1963
Kassel	233	1009.5	stark bew.	SSW	21	5.8	4.7	6.5	4.6	5.1	5	0.3	0.1	1951	13.3.15.01.1975	-19.7.14.01.1987
Göttingen	171	1009.5	bedeckt	SSW	18	6.8	4.7	7.4	5.8	6.0	5	0.8	0.1	1947	13.4.14.01.1993	-25.8.15.01.1960
Leinefelde	356	1009.5	bedeckt	SSW	13	5.2	3.6	5.9	4.4	4.6	3	1.6	0.1	1957	12.7.14.01.1993	-22.8.14.01.1987
Braunlage	610	1009.5	Nebel	SW	15	3.0	2.7	3.9	2.2	2.2	2	0.6	4	1936	12.6.16.01.1982	-23.9.14.01.1987
Brocken	1153	-	in Wolken	SW	59	-0.1	-0.1	-1.2	-1.7	-1.3	-1	0.8	5	1951	11.0.17.01.1982	-23.3.12.01.1987
Artern	166	1010.9	Regen	SW	13	5.5	4.7	7.2	5.6	5.5	4	0.7	1	1954	13.2.16.01.1993	-23.6.14.01.1987
Leipzig/Flugh.	149	1011.2	stark bew.	S	13	5.4	3.2	7.6	5.7	4.6	3	3.6	0.2	1951	14.2.14.01.1993	-27.6.14.01.1987
Wittenberg	106	1010.4	stark bew.	SSW	11	5.7	2.8	8.2	5.5	5.4	4	2.9	0.1	1951	13.8.14.01.1993	-23.1.14.01.1987
Oschatz	152	1011.4	Regen	SW	17	6.8	4.0	7.8	6.3	5.5	4	3.8	0.4			
Dresden/Flugh.	232	1012.3	Regen	SSE	18	4.6	2.6	8.4	5.0	3.8	2	4.8	0.5	1917	16.2.17.01.1993	-25.3.13.01.1987
Doberlug-Kir.	100	1011.4	bedeckt	S	13	4.8	2.5	8.2	5.8	4.5	2	3.8	0.1	1951	14.9.14.01.1993	-27.2.14.01.1987
Cottbus	70	1011.6	Regen	S	15	5.4	2.6	8.7	5.4	4.1	2	4.3	0.0	1951	14.8.17.01.1993	-24.5.11.01.1987
Görlitz	238	1012.8	wolkig	S	31	4.8	-0.4	3.6	3.1	2.8	2	5.8	0.0	1951	13.9.12.01.1993	-27.5.14.01.1987
Aachen	205	1007.8	leicht bew.	SW	15	7.9	6.6	8.5	7.6	7.6	6	0.8	2	1891	15.6.13.01.1993	-20.4.11.01.1945
Nuerbg.-Barw.	486	1009.1	Regen	SW	13	5.2	5.0	4.5	3.6	3.9	4	0.8	1			
Köln-Bonn/Flugh.	100	1008.9	Regen	SSE	18	7.0	6.3	7.8	6.7	6.6	6	0.8	5	1958	15.0.16.01.1993	-23.4.14.01.1985
Bendorf	129	1009.5	Regen	ESE	9	7.0	6.8	8.2	6.5	6.7	6	0.8	1	1951	16.1.14.01.1993	-18.9.13.01.1968
Bad Marienberg	555	1010.1	Regen	S	11	3.9	3.9	3.2	2.6	3.0	3	0.1	6	1963	10.7.14.01.1993	-18.8.11.01.1987
Gießen	195	1010.8	Regen	SE												