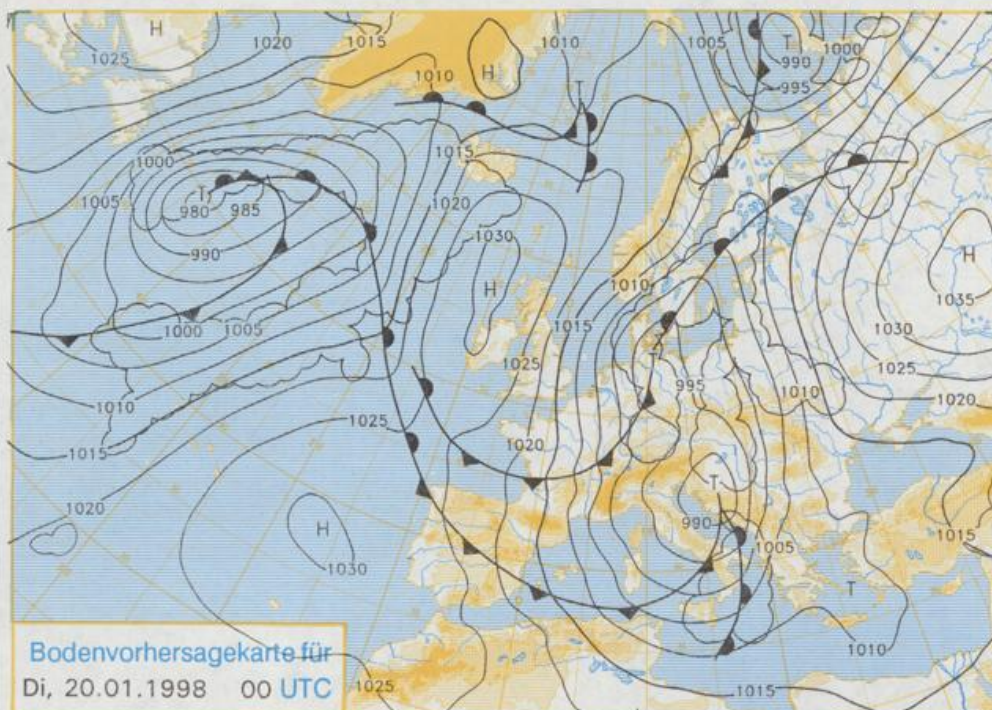


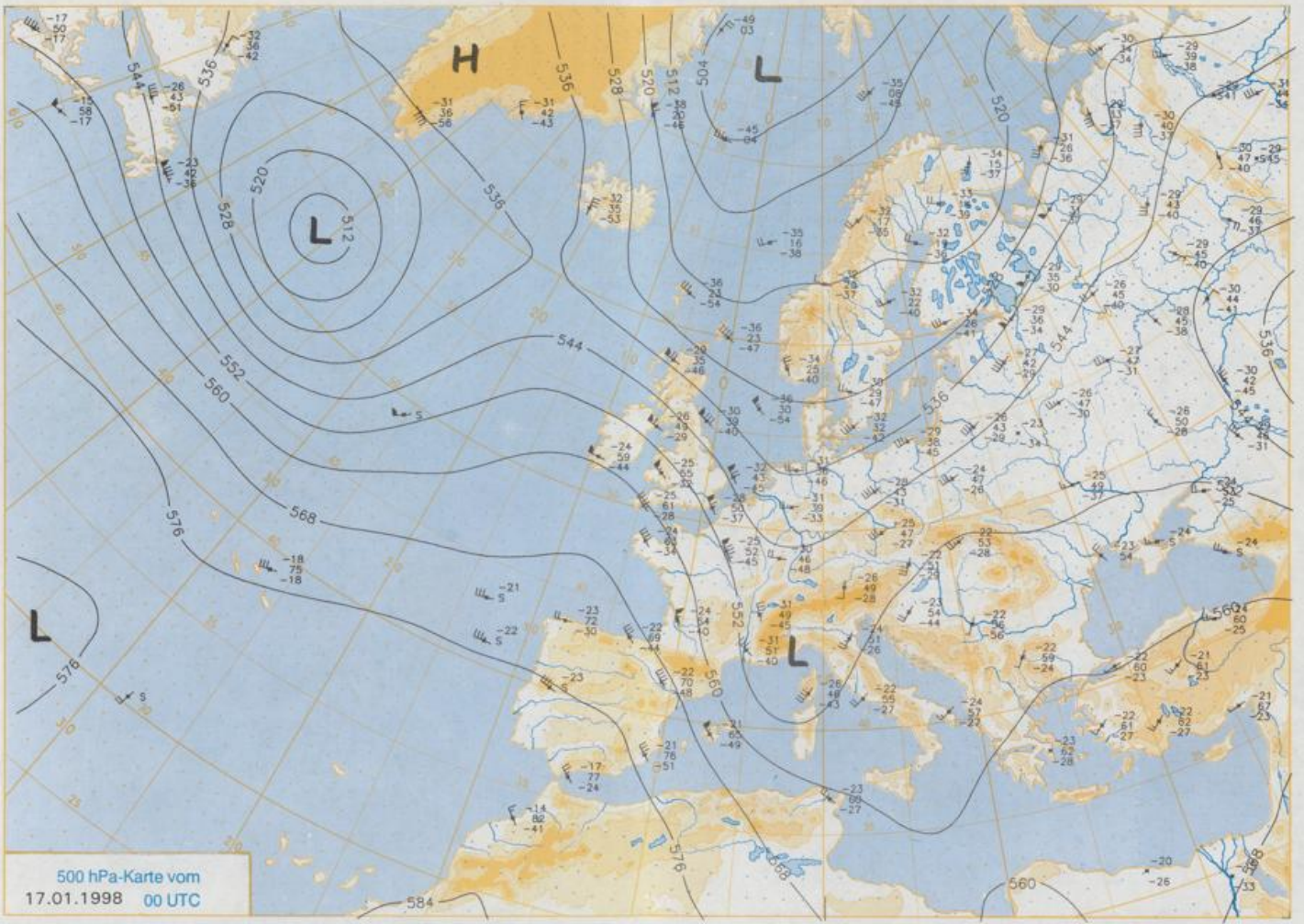
Stereographische Projektion 1 : 60 000 000 60°N



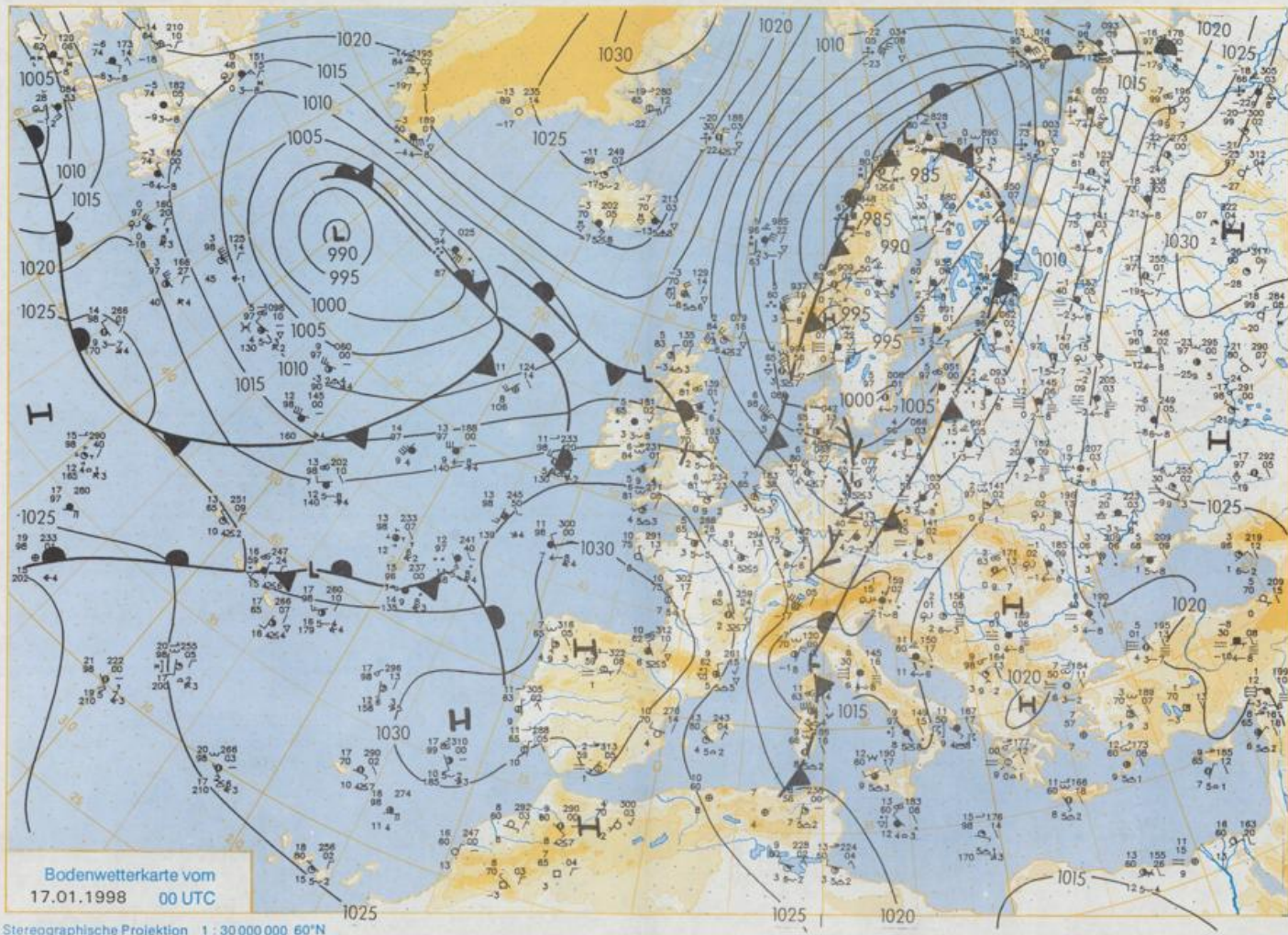
Deutschland-Vorhersage für Montag, den 19.01.1998
Zwischen einem von der Nordsee zur westlichen Ostsee ziehenden Tief und einem von Island unter Verstärkung süd-südostwärts wandernden Hoch gelangt mit einer sich über der Westhälfte Deutschlands herausbildenden nördlichen Strömung polare Meeresluft zunächst in die Nordwesthälfte. Sie setzt sich im weiteren Verlauf in ganz Deutschland durch und leitet einen winterlichen Witterungsabschnitt ein. Dabei ist es verbreitet stark bewölkt und es gibt in der Westhälfte Niederschläge, die zunächst im Bergland oberhalb von 1000 m als Schnee, darunter als Regen fallen. In der zweiten Tageshälfte sinkt die Schneefallgrenze von Nordwesten her bis in Lagen um 400 m ab, und das Niederschlagsgebiet weitet sich bis zur Elbe aus. Nach Frühtemperaturen zwischen Werten um den Gefrierpunkt in Bayern und 4°C am Niederrhein werden am Tage Höchstwerte zwischen 4°C im Nordwesten und 8°C im Osten erreicht. Es weht zunächst ein mäßiger bis frischer Wind aus Südwest bis West, der am Mittag von Nordwesten her auf Nordwest bis Nord dreht und stark bis stürmisch auffrischt.

Weitere Aussichten für
Dienstag, den 20.01.1998

Im Westen wechselnd wolkelig mit einzelnen Schneeschauern, im Osten stark bewölkt und zeitweise Schneereggen oder Schnee, zurückgehende Temperaturen.



Stereographische Projektion 1 : 30 000 000 60°N



Wettermeldungen von Samstag, dem 17. Januar 1998 06 UTC

Station	Bar.-höhe (m)	Luftdr. red.NN (hPa)	Wetter	Wind km/h	Deutschland							Sonne Vort. Std.	RR 24h mm	Schnee höhe cm	Extremwerte der Lufttemperatur			
					Luft		Temperaturen (Grad C)		Nacht		in der Dekade vom 11.01. bis 20.01.				Tmax Datum	Tmin Datum		
					2m	Tau-punkt	Max	Mittel	Min	5 cm								
Helgoland	8	1013.4	leicht bew.	WNW 42	6.1	2.9	6.4	6.3	5.1	4		2	1953	10.3	14.01.1993	-10.7	11.01.1987	
List / Sylt	29	1010.5	leicht bew.	WNW 37	5.0	2.2	6.2	5.8	4.4	3	0.3	2	1937	10.0	15.01.1975	-15.7	11.01.1987	
Leck	17	1011.6	leicht bew.	WNW 30	4.6	2.1	6.9	5.5	4.2	2		2	1974	10.2	14.01.1993	-16.2	15.01.1982	
Husum	37	1012.1	stark bew.	WNW 26	4.6	2.0	6.7	5.6	4.1	2		2						
Schleswig	48	1011.9	Regen	WNW 15	3.7	2.7	6.7	5.9	3.5	2		0.6						
Kiel	31	1011.5	Regen	W 22	3.3	2.3	7.3	6.5	3.2	3	0.3	3	1940	11.4	14.01.1993	-19.5	11.01.1947	
Westermarkdf.	8	1009.6	Regen	W 46	4.9	2.1	7.3	6.0	4.5	4	2.5	0.6						
Arkona	42	1007.5	leicht bew.	W 44	4.2	2.5	7.2	5.5	4.2	3	2.9	3	1951	11.1	17.01.1993	-14.2	14.01.1987	
Norderney	16	1016.0	leicht bew.	WNW 39	6.2	1.3	6.7	6.3	5.0	4		2	1947	11.3	13.01.1993	-14.4	14.01.1987	
Bremerhaven	11	1015.6	leicht bew.	W 26	4.6	2.1	7.8	6.7	4.1	3	1.0	2	1949	13.0	14.01.1993	-17.2	14.01.1987	
Cuxhaven	12	1014.1	wolkig	WNW 31	4.9	2.2	8.1	6.6	4.9	3	0.1	3	1946	12.9	14.01.1993	-14.5	14.01.1987	
Hamburg/Flugh.	15	1013.7	leicht bew.	W 17	4.2	1.3	9.0	6.9	4.0	2	1.0	5	1891	14.4	20.01.1930	-18.4	18.01.1893	
Lübeck	15	1012.3	leicht bew.	W 17	3.7	1.6	8.6	6.9	3.5	2	1.7	3	1890	13.5	20.01.1930	-24.3	18.01.1893	
Boltenhagen	17	1011.3	leicht bew.	W 33	4.2	1.6	8.6	6.9	4.2	3	1.6	4	1951	13.0	16.01.1993	-18.5	14.01.1987	
Schwerin	68	1011.9	leicht bew.	W 30	4.2	1.9	8.6	6.6	4.1	3	1.5	3	1947	13.0	17.01.1993	-21.5	11.01.1947	
Warnemünde	10	1009.5	leicht bew.	W 33	4.8	1.9	8.6	7.0	3.8	4	2.9	3	1951	12.8	17.01.1993	-17.2	19.01.1963	
Teterow	50	1010.8	wolkig	W 24	4.7	2.9	8.2	5.4	3.8	2		1	1947	13.7	17.01.1993	-27.9	19.01.1963	
Barth	7	1008.5	wolkenlos	W 28	4.8	2.2	8.4	6.2	4.6	4	3.5	2	1967	12.2	16.01.1974	-18.0	19.01.1970	
Greifswald	6	1008.1	leicht bew.	W 22	5.2	2.7	8.4	5.8	4.6	3	2.3	0.8	1951	12.7	17.01.1993	-20.9	19.01.1963	
Ueckermünde	7	1010.2	stark bew.	W 21	5.2	4.5	8.3	5.5	3.8	2	1.9	0.0	1951	13.0	17.01.1993	-26.9	19.01.1963	
Emden	5	1016.5	leicht bew.	W 22	5.2	1.8	7.5	6.4	4.6	3		4	1947	13.1	14.01.1993	-20.6	17.01.1963	
Oldenburg	20	1016.1	wolkenlos	WSW 15	2.9	0.9	8.8	6.9	2.8	1	0.6	3						
Bremen/Flugh.	5	1016.7	Schauer	W 22	3.7	1.6	9.6	7.0	3.4	2	3.3	2	1890	14.6	14.01.1993	-21.8	18.01.1893	
Saltau	78	1015.7	leicht bew.	W 17	3.1	1.4	8.9	6.8	3.1	2	2.9	6	1948	14.4	14.01.1993	-20.7	14.01.1987	
Boizenburg	46	1013.9	wolkenlos	W 26	3.7	1.3	9.1	6.7	3.7	2	2.7	3	1951	13.4	14.01.1993	-22.1	14.01.1987	
Lüchow	18	1014.3	stark bew.	W 18	4.8	3.0	9.5	7.0	4.7	3	4.4	0.6	1955	13.7	16.01.1993	-24.2	14.01.1987	
Seehausen/Altm.	23	1014.0	leicht bew.	W 28	5.2	2.2	8.8	6.8	5.2	3	4.4	0.9						
Märzitz	65	1012.6	leicht bew.	W 22	4.2	1.1	8.9	6.9	3.2	3	3.0	0.4	1951	11.4	16.01.1974	-24.2	14.01.1987	
Neuruppin	39	1012.1	stark bew.	WNW 15	5.5	4.4	8.8	5.0	3.5	-1	3.6	2	1958	13.1	14.01.1993	-22.0	14.01.1987	
Neubrandenburg	80	1010.6	stark bew.	W 28	5.0	3.5	8.0	5.9	4.3	3	1.3	0.1						
Angermünde	55	1010.6	stark bew.	W 21	5.4	4.1	8.4	6.2	4.3	3	2.9	0.3	1951	13.7	17.01.1993	-27.1	14.01.1987	
Lingen	26	1018.6	leicht bew.	WSW 9	3.8	1.4	8.9	6.8	3.3	2	0.3	3	1951	15.1	13.01.1993	-18.3	13.01.1968	
Münst.-Osn./Flugh.	53	1019.7	stark bew.	WSW 15	2.8	1.5	9.4	7.6	2.5	1	2.3	0.1						
Osnabrück	97	1019.3	leicht bew.	W 17	3.3	0.9	9.2	7.4	3.0	2	1.3	1	1953	14.7	14.01.1993	-20.4	14.01.1987	
Diepholz	43	1018.0	wolkig	W 22	3.4	2.0	9.3	6.6	3.4	2	1.6	3	1952	14.6	14.01.1993	-21.0	13.01.1968	
Bad Salzungen	139	1019.4	leicht bew.	SW 9	3.0	0.7	9.3	7.2	3.0	1	1.9	2	1935	14.2	14.01.1993	-20.6	14.01.1987	
Hannover/Flugh.	59	1016.6	leicht bew.	W 22	3.5	1.5	9.6	7.3	3.4	2	3.8	3	1936	14.7	14.01.1993	-22.4	14.01.1987	
Braunschweig	98	1016.9	stark bew.	W 22	4.8	1.9	9.2	7.2	4.8	1	1.7	0.4	1891	14.8	20.01.1930	-22.6	16.01.1893	
Gardelegen	48	1015.0	wolkig	WNW 22	5.2	2.5	8.9	5.2	3.1	0	2.5	4	1947	12.4	13.01.1994	-28.1	14.01.1987	
Magdeburg	85	1015.5	stark bew.	WNW 21	4.7	3.8	9.5	5.7	4.1	1	1.6	0.4	1947	13.4	17.01.1993	-23.7	20.01.1963	
Potsdam	100	1012.9	Regen	W 30	5.2	4.2	9.0	3.0	3.0	-1	1.7	0.4	1893	13.0	17.01.1993	-25.7	19.01.1893	
Berlin-Temp.	49	1012.6	Regen	WNW 26	5.8	4.6	8.2	6.6	4.6	3	0.6	2	1876	13.6	17.01.1993	-23.1	19.01.1893	
Lindenberg	104	1011.8	stark bew.	WNW 21	5.1	4.8	6.7	5.8	3.3	2		3	1947	14.0	14.01.1993	-22.6	14.01.1987	
Menschow	16	1010.4	stark bew.	W 18	5.3	4.8	6.9	6.0	3.6	1		1						
Düsseldorf/Flugh.	41	1022.9	wolkig	WSW 13	4.1	2.1	10.4	7.8	3.3	1	2.2	0.5	1970	16.4	13.01.1993	-15.7	14.01.1987	
Bocholt	24	1021.1	leicht bew.	WSW 13	3.2	0.9	9.1	6.8	3.1	2	0.3	0.5	1947	15.4	13.01.1993	-17.4	13.01.1968	
Essen	161	1022.6	wolkig	SW 17	3.3	1.9	9.7	7.2	2.9	1	2.0	3	1935	15.3	13.01.1993	-17.1	14.01.1987	
Ludenscheid	392	1021.9	stark bew.	W 15	2.1	0.9	7.0	5.4	2.1	2	0.6	4						
Kehler Asten	659	-	stark bew.	NW 30	-1.5	-1.8	2.9	2.0	-1.5	-2	0.1	11	3	1955	11.4	17.01.1982	-20.0	11.01.1987
Bad Lippspringe	258	1020.2	bedeckt	WSW 17	3.6	1.7	9.5	7.0	3.6	3	2.2	2	1951	14.4	14.01.1993	-22.2	18.01.1963	
Kassel	133	1018.4	stark bew.	NW 13	3.7	0.9	8.8	6.6	3.7	2	0.8	5	1951	13.3	15.01.1975	-19.7	14.01.1987	
Göttingen	171	1018.0	leicht bew.	WNW 13	4.1	1.8	9.1	7.0	4.1	3	1.2	4	1947	13.4	14.01.1993	-25.8	18.01.1960	
Leinefelde	356	1018.5	stark bew.	WNW 18	2.7	1.0	7.8	5.9	2.5	2	0.8	7	1957	12.7	14.01.1993	-22.8	14.01.1987	
Braunlage	610	1017.0	stark bew.	NW 18	1.0	-0.4	4.2	3.5	0.8	0		7	1936	12.6	16.01.1982	-23.9	14.01.1987	
Brocken	1153	-	in Wolken	NW 48	-2.9	-3.0	0.5	0.0	-3.0	-1		10	33	1951	11.0	17.01.1982	-23.3	12.01.1987
Artern	166	1017.2	wolkig	WNW 21	4.8	3.6	7.9	6.7	4.8	4	0.1	2	1954	13.2	16.01.1993	-23.6	14.01.1987	
Leipzig/Flugh.	149	1016.1	stark bew.	WNW 30	5.1	3.3	7.9	5.7	4.3	1	0.6	6	1951	14.2	14.01.1993	-27.6	14.01.1987	
Wittenberg	106	1014.4	stark bew.	WNW 18	5.1	4.1	7.4	5.6	3.7	0		3	1951	13.8	14.01.1993	-23.1	14.01.1987	
Oschatz	152	1014.7	bedeckt	WNW 31	5.5	4.1	8.6	7.2	5.4	4	0.8	6						
Dresden/Flugh.	232	1014.0	Regen	WNW 18	4.9	4.0	7.0	6.0	4.3	4		6	1917	16.2	17.01.1993	-25.3	13.01.1987	
Doberslug-Kir.	100	1013.4	bedeckt	W 28	5.5	4.0	7.5	5.9	4.3	3		5	1951	14.9	14.01.1993	-27.2	14.01.1987	
Cottbus	70	1012.3	stark bew.	W 15	5.7	5.1	7.2	6.2	5.0	2	0.1	5	1951	14.8	17.01.1993	-24.5	11.01.1987	
Görlitz	238	1012.6	Regen	WNW 17	3.9	2.4	5.7	5.2	3.9	4	0.1	3	1951	13.9	12.01.1993	-27.5	14.01.1987	
Aachen	205	1023.7	leicht bew.	WSW 13	3.7	2.2	9.2	6.6	3.5	2	1.3	1	1891	15.6	13.01.1993	-20.4	11.01.1945	
Nuerbg.-Barw.	486	1024.1	leicht bew.	WNW 18	1.2	0.4	6.5	4.6	1.2	-0		11						
Köln-Bonn/Flugh.	100	1023.0	leicht bew.	WNW 11	3.4	1.8	9.6	7.5	3.4	2	0.7	2	1958	15.0	16.01.1993	-23.4	14.01.1985	
Bendorf	129	1023.2	wolkig	NW 5	4.3	3.5	9.9	7.6	4.3	3		4	1951	16.1	14.01.1993	-18.9	13.01.1968	
Bad Marienberg	555	10																