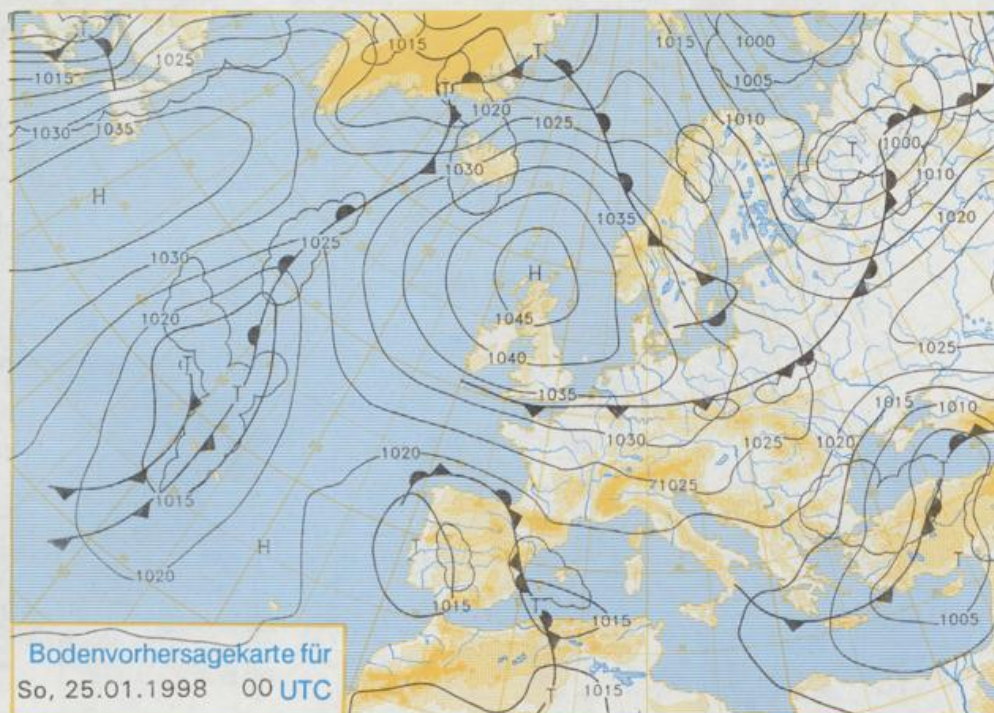


Stereographische Projektion 1 : 60 000 000 60°N



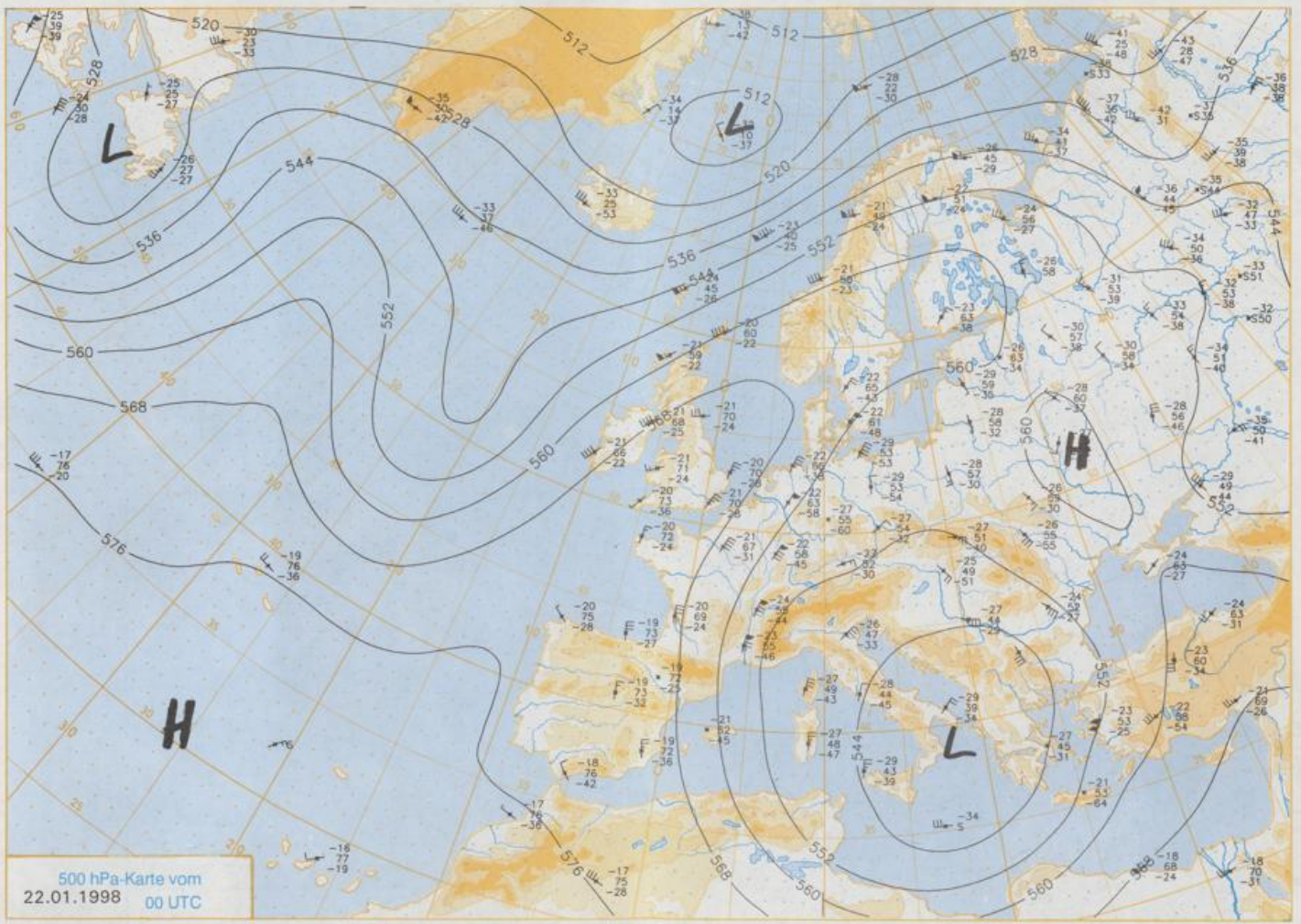
### Deutschland-Vorhersage für Samstag, 24.01.98

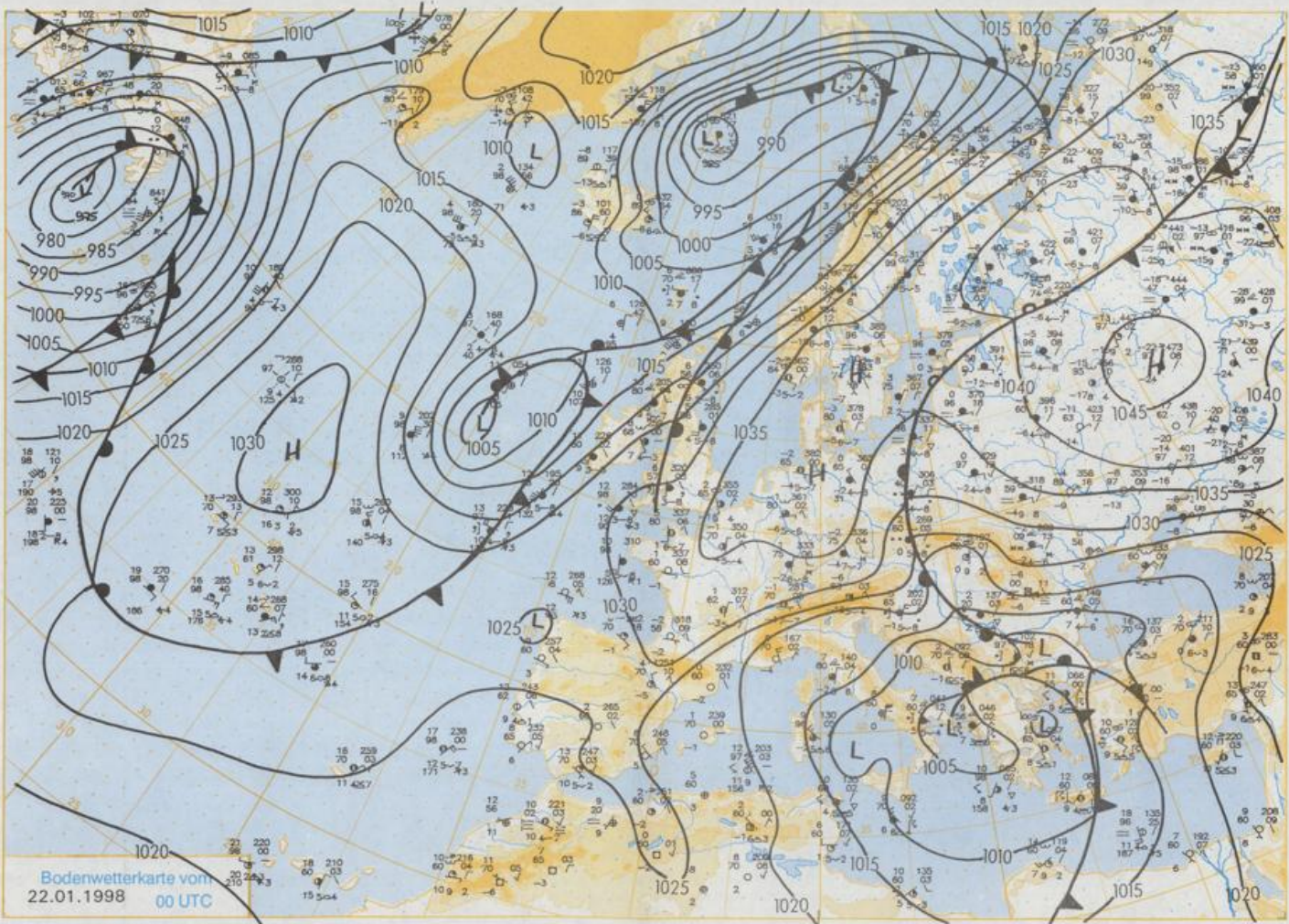
Am Samstag dringt von Norden her eine Kaltfront nach Deutschland ein. Die Nacht ist meist stark bewölkt, im Süden teilweise auch klar mit Tiefsttemperaturen allgemein zwischen 0 und -4°C, über Schneedecke bis -9°C. Am Morgen schneit es im norddeutschen Flachland, im Nordseeküstengebiet regnet es. Am Vormittag und Mittag dringt das Niederschlagsband (zuerst Schnee, später von Norden her Regen) langsam weiter südwärts vor. Am Nachmittag lassen die Niederschläge in der Nordhälfte nach. Am Abend heitert es im äußersten Norden auf.

In der Südhälfte Deutschlands herrscht ebenfalls stärkere Bewölkung vor, es gibt aber hier kaum noch Schneefall. Abschnittsweise kann es südlich der Donau auch sonnig sein. Der Wind ist meist schwach, an der Küste mäßig bis frisch aus nordöstlichen Richtungen. Die Tageshöchsttemperaturen liegen in der Nordhälfte zwischen 0 und 4°C, in der Südhälfte zwischen -3 und 3°C.

### Weitere Aussichten für Sonntag, 25.01.98

Im Süden anfangs wolkig und vereinzelt am Alpennordrand etwas Schneefall möglich, später dort wie im übrigen Deutschland aufgelockert bewölkt, teilweise auch neblig-trüb. Tageshöchsttemperaturen um 0°C.





Wettermeldungen von Donnerstag, dem 22. Januar 1998 06 UTC

Station	Bar.-höhe (m)	Luftdr. red.NN (hPa)	Wetter	Wind km/h	Deutschland					Sonne Vord. Std.	RR 24h mm	Schnee höhe cm	Extremwerte der Lufttemperatur in der Dekade vom 21.01. bis 31.01. Datum				
					Luft 2 m	Temperaturen (Grad C)		Nacht 5 cm	Taufpunkt				Max Vortag	Mittel 2 m	Tmin Datum	Tmax Datum	
						2 m	Max										Mittel 2 m
Helgoland	8	1037.6	stark bew.	SSE	15	-0.6	-3.9	-0.4	-0.7	-0.9	-2			1953	9.9.25.01.1990	-9.1.31.01.1956	
List / Sylt	29	1037.4	stark bew.	SSE	11	-1.5	-4.3	-1.0	-2.2	-3.0	-8	0.1		1937	9.0.22.01.1993	-21.2.26.01.1942	
Leck	17	1038.9	stark bew.	still		-2.4	-3.4	0.0	-2.8	-6.1	-8			1974	10.2.31.01.1990	-15.8.30.01.1987	
Husum	37	1038.3	stark bew.	NNE	4	-1.7	-2.8	0.0	-1.9	-3.0	-5	0.3					
Schleswig	48	1038.4	stark bew.	ENE	4	-1.1	-3.7	0.0	-1.2	-1.7	-2			1947	10.6.31.01.1993	-14.5.30.01.1987	
Kiel	31	1037.9	stark bew.	NNE	4	-1.0	-2.0	-0.3	-0.4	-1.2	-3	0.0		1940	11.6.22.01.1990	-20.8.27.01.1942	
Westermarckd.	8	1037.8	wolkig	N	9	-0.4	-2.6	-0.4	-0.8	-3.6	-5	0.2					
Arkona	42	1037.1	stark bew.	N	17	1.7	0.0	0.2	0.1	0.1	-1	0.0		1951	9.7.22.01.1993	-14.8.31.01.1956	
Norderney	16	1038.0	stark bew.	SSE	5	-2.3	-5.8	0.6	-0.5	-2.3	-2	0.1	0.0	1947	11.0.22.01.1993	-11.2.31.01.1956	
Bremerhaven	11	1038.0	stark bew.	E	4	-0.7	-4.6	0.1	-0.7	-1.3	-X	0.0		1949	12.0.31.01.1990	-14.4.31.01.1956	
Cuxhaven	12	1037.6	wolkig	W	4	-0.9	-4.4	-0.2	-0.6	-0.9	-3			1946	11.5.22.01.1993	-12.1.27.01.1961	
Hamburg/Flugh.	15	1038.0	leicht bew.	NNE	4	-2.4	-4.7	0.2	-0.2	-2.7	-6	0.0		1891	12.5.27.01.1983	-22.8.22.01.1940	
Lübeck	15	1037.6	stark bew.	NNW	4	-1.7	-3.3	-0.2	-0.7	-2.2	-4	0.0		1890	12.4.22.01.1993	-21.9.23.01.1942	
Boltenhagen	17	1037.7	stark bew.	NNW	17	0.1	-2.3	0.0	-0.3	-0.4	-2	0.0		1951	12.4.22.01.1993	-14.9.27.01.1961	
Schwerin	68	1037.1	bedeckt	N	5	-0.3	-2.0	-0.5	-0.9	-1.8	-5	1.9	0.0	1947	12.2.27.01.1983	-17.7.30.01.1987	
Warnemünde	10	1037.0	bedeckt	N	15	0.9	-1.9	0.1	-0.1	-0.8	-2	0.0		1951	12.0.22.01.1993	-15.7.30.01.1987	
Teterow	50	1037.2	bedeckt	N	9	-0.3	-0.9	0.0	-0.6	-1.4	-2	0.0	Re	1947	12.4.27.01.1983	-19.1.31.01.1954	
Barth	7	1037.0	bedeckt	N	8	1.3	-0.7	0.4	0.2	-0.5	-1			1967	13.2.26.01.1977	-17.4.21.01.1987	
Greifswald	6	1036.6	bedeckt	N	11	1.5	0.0	0.1	0.1	-0.5	-1	0.0		1951	12.2.27.01.1983	-19.0.30.01.1954	
Ueckermünde	7	1036.3	Sprühregen	N	21	2.5	1.8	1.7	1.3	0.6	0	0.0		1951	12.2.27.01.1983	-24.7.31.01.1963	
Emden	5	1037.4	stark bew.	E	8	-1.9	-5.3	0.4	-1.1	-1.9	-2	0.1	0.0	1947	11.9.27.01.1983	-16.0.22.01.1963	
Oldenburg	20	1037.6	stark bew.	NE	2	-1.4	-3.4	0.2	-0.8	-1.5	-2	0.0					
Bremen/Flugh.	5	1037.6	stark bew.	NE	8	-0.9	-4.5	0.4	-0.4	-1.0	-1	0.0		1890	13.4.31.01.1975	-21.6.27.01.1942	
Soltau	78	1037.4	stark bew.	N	4	-1.8	-3.9	-0.6	-1.2	-1.8	-2	0.1	Fi	1948	12.5.27.01.1983	-20.1.31.01.1963	
Boizenburg	46	1037.8	bedeckt	NNW	8	-1.6	-3.5	-0.3	-0.8	-2.1	-4	0.0		1951	12.1.22.01.1993	-17.4.31.01.1963	
Lüchow	18	1037.0	bedeckt	NNW	9	-0.7	-2.4	-0.3	-0.6	-1.0	-2	0.0		1955	13.5.27.01.1983	-22.7.31.01.1963	
Seehausen/Altm.	23	1037.2	Schneefall	N	11	-0.3	-2.5	0.2	-0.4	-0.9	-1	0.0					
Marnitz	85	1036.9	stark bew.	N	11	-0.5	-3.0	-0.5	-0.8	-1.4	-2	0.0		1951	12.0.27.01.1983	-21.6.31.01.1956	
Neuruppin	39	1035.8	Schn.Sterne	N	15	0.5	-0.8	0.9	-0.1	-0.7	-1	0.0		1958	13.5.27.01.1983	-23.1.31.01.1963	
Neubrandenburg	80	1036.2	bedeckt	N	15	0.2	-0.7	-0.3	-0.7	-0.8	-1	0.0					
Angermünde	55	1034.8	bedeckt	N	17	1.2	0.6	0.4	-0.1	-0.4	-1	0.1		1951	13.8.27.01.1983	-24.6.31.01.1963	
Lingen	26	1036.4	stark bew.	E	8	-0.9	-5.3	0.5	-0.4	-1.2	-1			1951	13.0.31.01.1990	-17.6.22.01.1963	
Münst.-Osn./Flugh.	53	1036.4	stark bew.	E	5	-0.9	-4.4	0.1	-0.4	-1.0	-1						
Osnabrück	97	1036.6	bedeckt	NE	9	-1.3	-4.8	-0.3	-0.8	-1.3	-1	0.0		1953	12.6.24.01.1960	-17.5.31.01.1963	
Diepholz	43	1036.9	Schn.Gries.	NE	5	-1.0	-4.6	-0.1	-0.5	-1.1	-1	0.0		1952	13.2.27.01.1983	-18.8.31.01.1963	
Bad Salzungen	139	1036.6	stark bew.	ENE	4	-1.6	-4.9	-0.7	-1.0	-1.6	-2	0.0		1935	13.4.27.01.1983	-28.0.27.01.1942	
Hannover/Flugh.	59	1036.6	bedeckt	NE	8	-1.5	-4.3	-0.3	-0.6	-1.6	-2	0.0	Re	1936	13.4.27.01.1983	-24.8.22.01.1940	
Braunschweig	88	1037.0	bedeckt	N	8	-1.4	-3.4	-0.2	-0.7	-1.4	-2	0.2		1891	15.3.28.01.1944	-23.6.27.01.1942	
Gardelegen	48	1036.5	Schneefall	N	9	-1.0	-3.3	0.0	-0.6	-1.7	-3	0.1	0.0	1947	14.1.27.01.1983	-24.4.31.01.1963	
Magdeburg	85	1036.2	Schneefall	NNW	9	-1.3	-2.1	-0.1	-0.7	-1.7	-3	0.0		1947	13.3.27.01.1983	-21.3.31.01.1963	
Potsdam	100	1035.3	Schn.Gries.	NNW	9	-0.5	-1.0	0.3	-0.3	-0.9	-1	0.0	Fi	1893	13.8.22.01.1993	-22.2.27.01.1942	
Berlin-Temp.	49	1035.3	Sprühregen	N	13	0.7	0.5	0.6	0.1	-0.4	-1	0.0		1876	14.1.27.01.1983	-21.0.26.01.1942	
Lindenberg	104	1034.0	Nebel	N	9	0.5	0.1	0.3	-0.3	-0.9	-1	0.7	Re	1947	13.0.27.01.1983	-22.7.31.01.1963	
Manschnow	16	1033.3	stark bew.	NNW	8	1.3	0.9	1.0	0.4	0.2	0	0.0					
Düsseldorf/Flugh.	41	1035.5	stark bew.	NE	9	-0.2	-5.2	2.2	0.4	-1.0	-2	0.4	0.0	1970	13.7.25.01.1990	-14.6.30.01.1976	
Bocholt	24	1035.9	stark bew.	ENE	8	-2.3	-5.3	0.8	-0.4	-2.4	-3	0.0		1947	13.0.23.01.1995	-16.7.28.01.1976	
Essen	161	1036.3	stark bew.	NE	8	-1.3	-4.1	0.5	-0.8	-1.5	-2	1.0	0.0	1935	12.6.25.01.1990	-24.0.27.01.1942	
Luedenscheid	392	1035.5	Schn.Gries.	E	8	-3.3	-5.7	-1.9	-2.8	-3.4	-4	0.2	4				
Kahler Asten	859	-	bedeckt	E	9	-7.7	-8.6	-5.3	-6.4	-7.7	-8	0.3	23	1955	12.2.21.01.1974	-23.3.31.01.1956	
Bad Lippspringe	158	1036.5	stark bew.	NE	5	-2.3	-4.8	-0.3	-1.0	-2.3	-3	0.1	Re	1951	12.7.27.01.1983	-20.4.31.01.1963	
Kassel	233	1035.9	stark bew.	NNE	5	-2.8	-4.6	-0.2	-1.1	-3.1	-5	0.6	1	1951	12.2.27.01.1983	-18.6.31.01.1963	
Göttingen	171	1036.2	bedeckt	NE	9	-1.9	-5.0	0.0	-0.8	-2.8	-5	0.4	Fi	1947	13.2.26.01.1995	-23.7.31.01.1963	
Leinefelde	356	1036.1	Schn.Sterne	N	8	-3.2	-6.1	-1.7	-2.2	-3.4	-4	0.2	0.3	Fi	1957	11.5.27.01.1983	-23.1.31.01.1963
Braunlage	610	1036.1	Schn.Sterne	still		-6.1	-7.1	-3.4	-5.2	-7.5	-11	0.4	18	1936	12.8.29.01.1959	-23.1.26.01.1942	
Brocken	1153	-	Schneefall	NE	31	-8.6	-9.0	-7.3	-8.5	-9.7	-13	1	70	1951	14.0.29.01.1958	-26.6.31.01.1966	
Artern	166	1036.0	Schn.Sterne	N	8	-1.5	-3.8	0.3	-0.5	-1.7	-2	0.0		1954	12.3.27.01.1983	-21.8.31.01.1956	
Leipzig/Flugh.	149	1035.3	Schneefall	NNW	22	-1.8	-3.0	0.2	-0.6	-1.8	-2	0.0	1	1951	13.4.22.01.1959	-21.8.31.01.1963	
Wittenberg	106	1034.8	stark bew.	NNW	15	-1.0	-2.3	0.3	-0.3	-1.2	-1	0.1	Fi	1951	12.9.22.01.1993	-22.3.31.01.1963	
Oschetz	152	1034.7	Schneefall	NNW	13	-1.4	-2.1	0.3	-0.6	-1.5	-2	0.7	3				
Dresden/Flugh.	232	1034.0	Schneefall	NNW	13	-1.9	-2.4	-0.2	-1.2	-2.1	-2	2	5	1917	14.1.22.01.1959	-21.4.27.01.1942	
Doberlug-Kir.	100	1034.2	Schneefall	N	11	-0.3	-1.4	0.5	-0.2	-0.9	-1	0.1	1	1951	13.8.22.01.1959	-25.4.31.01.1963	
Cottbus	70	1033.6	Schneefall	N	9	0.4	-0.3	1.0	0.6	0.0	-0	0.1	Fi	1951	14.0.27.01.1983	-25.5.31.01.1963	
Görlitz	238	1032.0	Schneefall	NNW	13	-0.7	-1.3	-0.2	-0.6	-1.0	-1	1	2	1951	14.3.27.01.1983	-23.2.28.01.1942	
Aachen	205	1035.0	stark bew.	E	8	-1.6	-5.6	0.3	-0.7	-2.3	-4	0.0		1891	15.9.30.01.1967	-19.2.27.01.1954	
Nuerbg.-Barw.	486	1035.1	bedeckt	ENE	8	-4.3	-5.4	-2.0	-3.0	-4.4	-5	0.4	2				
Köln-Bonn/Flugh.	100	1035.1	bedeckt	ENE	5	-0.5	-5.0	1.4	0.3	-1.1	-2	0.0		1958	14.0.30.01.1966	-20.1.31.01.1963	
Bendorf	129	1034.7	stark bew.	N	5	-0.5	-3.7	1.4	0.4	-0.6	-1	0.0		1951	14.5.22.01.1959	-15.8.31.01.1956	
Bad Marienberg	555	1035.4	stark bew.	NE	8	-4.5	-6.9	-2.2	-3.4	-4.6	-5	0.1	6	1963	10.4.31.01.1992	-16.9.30.01.1987	
Gießen	195	1035.7	leicht bew.	N	5	-2.3	-4.9	0.9	0.1	-2.4	-4	0.0		1939	12.7.23.01.1995	-26.4.27.01.1942	
Bad Hersfeld	272	1036.1	stark bew.	NNE	8	-3.4	-4.9	0.1	-0.9	-4.0	-						