

## Amtsblatt des Deutschen Wetterdienstes

D 7311 A  
ISSN 0936-5818

Schutzgebühr monatlich DM 30,25  
einschließlich Versandkosten,  
Einzelpreis DM 1,25  
zuzüglich Versandkosten

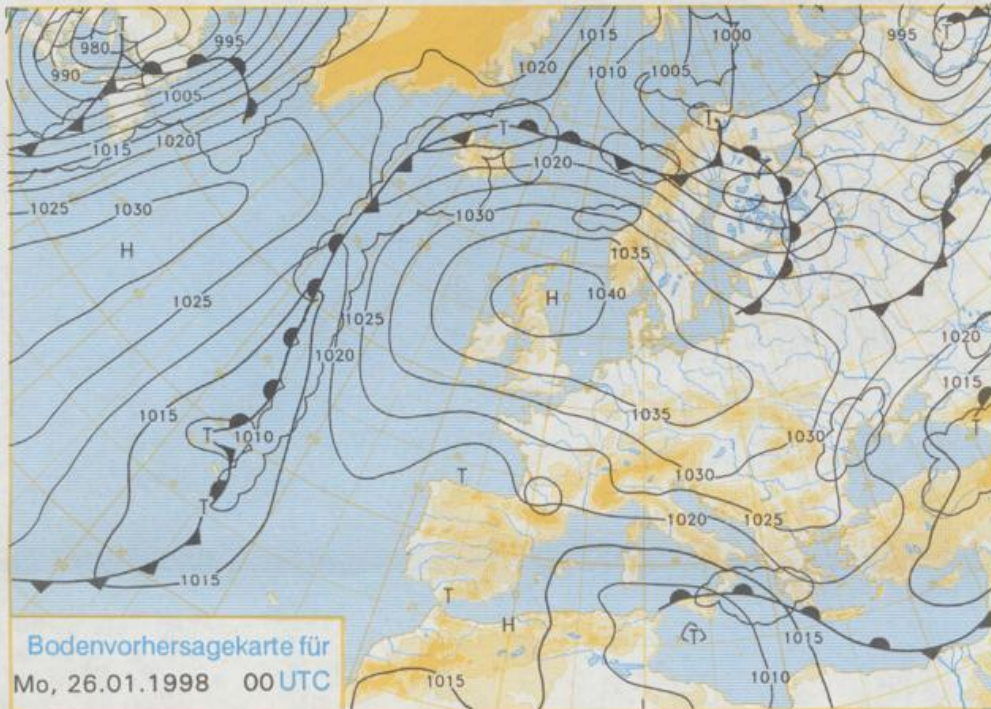
Druck und Verlag: Deutscher Wetterdienst  
Frankfurter Straße 135, 63067 Offenbach  
Postanschrift: 63004 (Postfach), Telefon: (069) 80 62 - 22 83  
Telefax: 4152871, Telefax: (069) 80 62 - 24 84  
LZB: BLZ 505 000 00 Kto.-Nr.: 505 01004

Erscheint täglich; nur Postbezug

Jahrgang 1998

Samstag, den 24. Januar

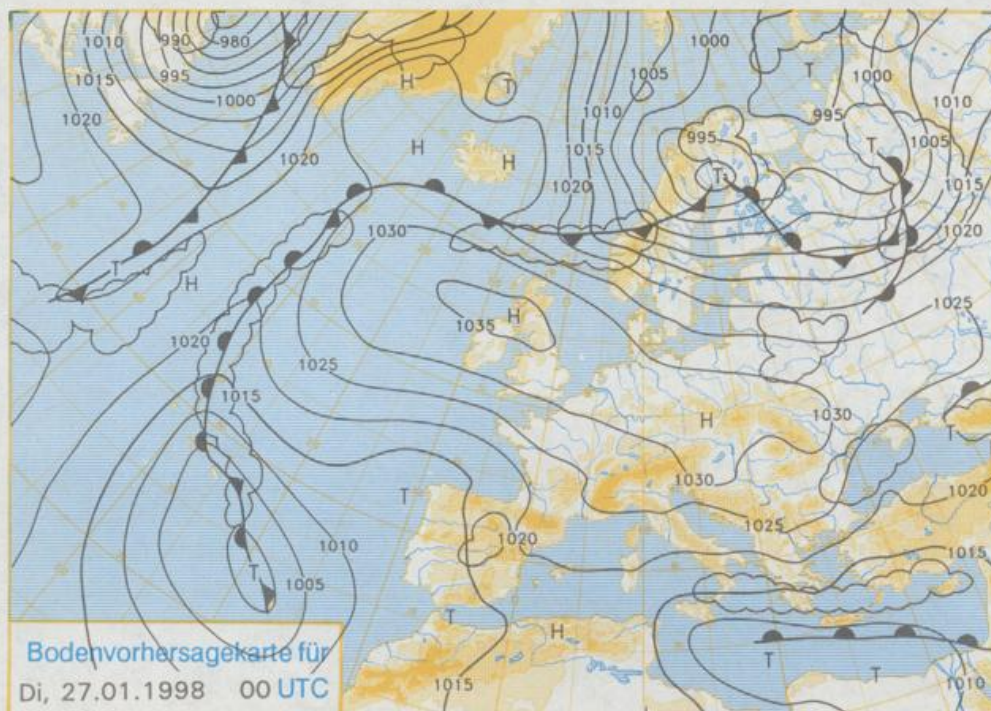
Nummer: 24



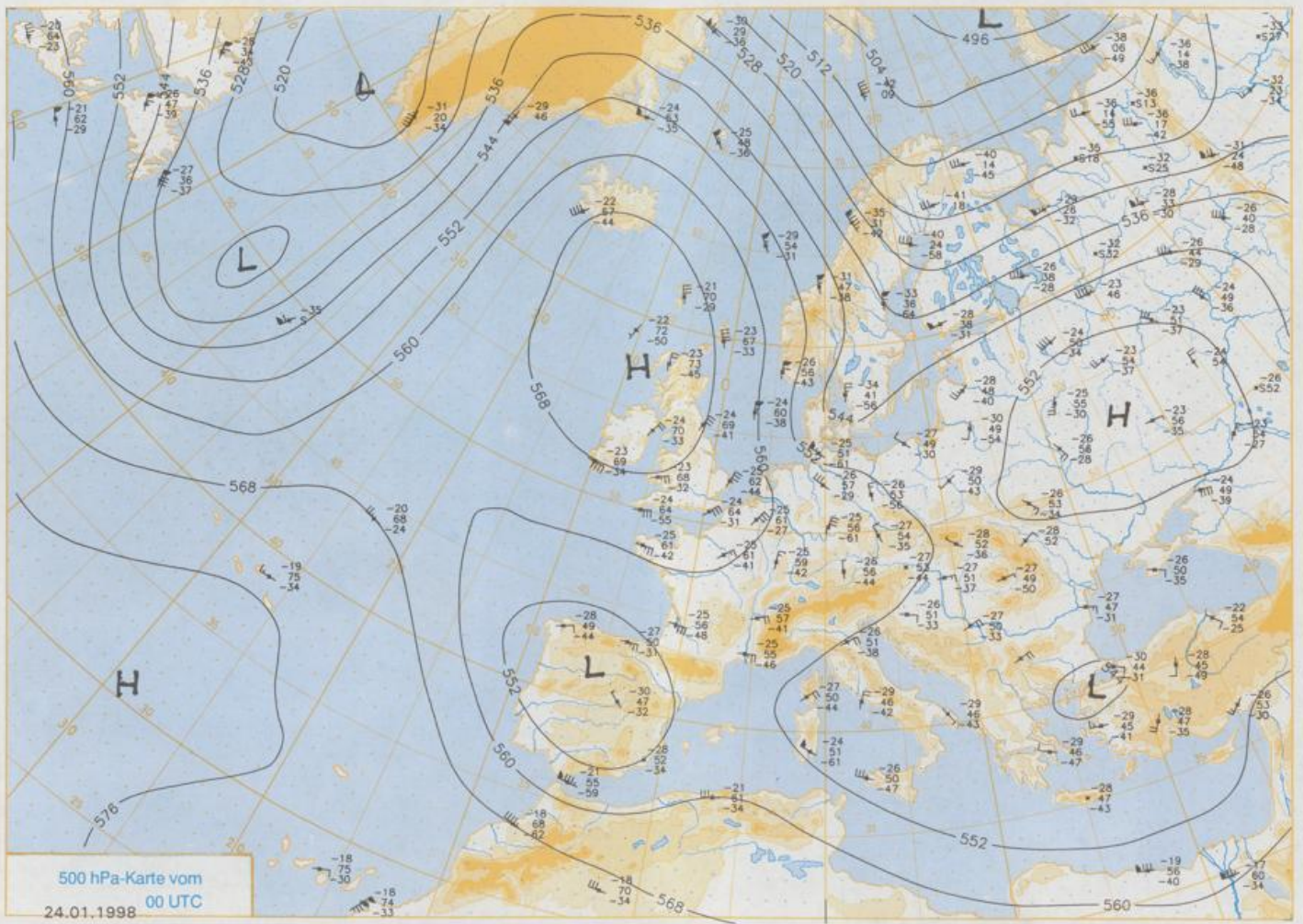
Stereographische Projektion 1 : 60 000 000 60°N

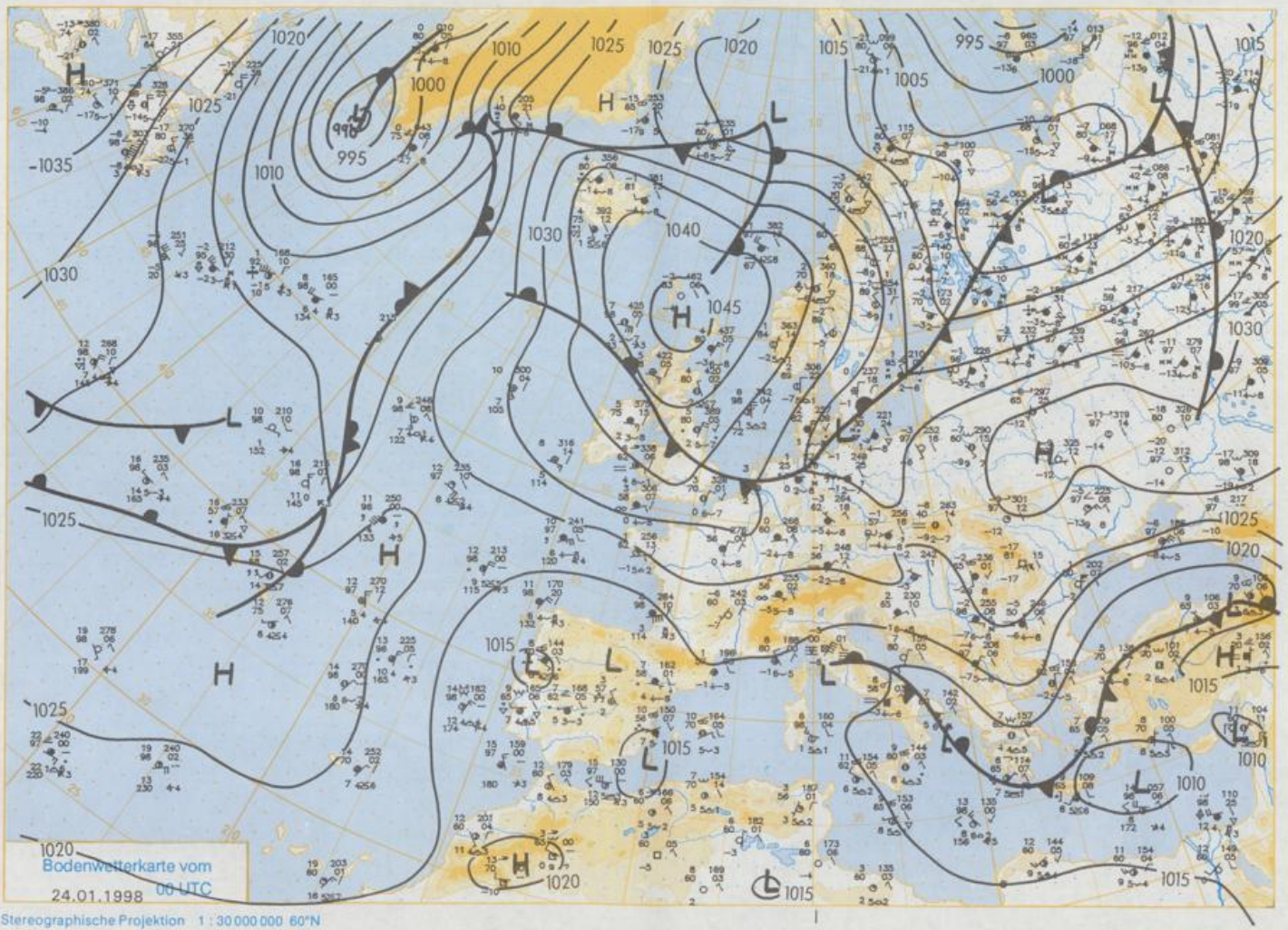
**Deutschland-Vorhersage für Montag, den 26.01.1998**  
Eine kräftige Hochdruckzone erstreckt sich von den Britischen Inseln nach Mitteleuropa. Dabei bestimmt im Norden etwas feuchtere, im Süden dagegen trockenere Luft das Wetter.

In der Nacht zu Montag gab es mäßigen, über Schnee teilweise strengen Frost, im Alpenvorland sogar mit Temperaturen unter  $-15^{\circ}\text{C}$ . Tagsüber ist es häufig sonnig, in Norddeutschland bildet sich aber auch gebietsweise Nebel oder Hochnebel. In ganz Deutschland bleibt es niederschlagsfrei. Die Temperaturen erreichen im Norden und am Rhein Werte von  $0$  bis  $3^{\circ}\text{C}$ , sonst liegen die Mittagstemperaturen nur bei  $-3$  bis  $1^{\circ}\text{C}$ . Der Wind ist schwach, er kommt im Norden aus westlicher, sonst aus östlicher Richtung.



**Weitere Aussichten für Dienstag, den 27.01.1998**  
Es ist überwiegend stark bewölkt, besonders in der Mitte und im Norden kommt es zu Schnee oder Schneeregen, die Temperaturen ändern sich nur wenig.





Stereographische Projektion 1:30 000 000 60°N

Wettermeldungen von Samstag, dem 24. Januar 1998 06 UTC

Station	Bar.-höhe (m)	Luftdr. red.NN (hPa)	Wetter	Wind km/h	Temperatur (Grad C)					Nacht 2 m	Sonne Vort. Std.	RR 24h mm	Schnee höhe cm	Extremwerte der Lufttemperatur in der Dekade vom 21.01. bis 31.01.				
					Luft 2 m	Taufpunkt	Max Vortag	Mittel	Min					Tmin Datum	Tmax Datum	Tmin Datum		
																	2 m	2 m
Helgoland	8	1026.3	leicht bew.	N 54	3.2	0.0	2.8	3.2	2.7	2			1953	9.9	25.01.1990	-9.1	31.01.1956	
List / Sylt	29	1027.9	wolkenlos	N 39	0.9	-1.4	2.9	1.0	0.8	-1	1.5	1	1937	9.0	22.01.1993	-21.2	26.01.1942	
Leck	17	1026.5	leicht bew.	NNE 30	1.4	-1.6	1.7	0.8	0.4	-1			1974	10.23.01.1990	-15.8	30.01.1987		
Husum	37	1025.6	stark bew.	N 33	1.7	-0.8	1.1	0.4	0.1	-0								
Schleswig	48	1024.8	stark bew.	N 31	2.2	-1.0	1.6	0.4	0.2	-1		0.7	1947	10.63.01.1990	-14.5	30.01.1987		
Kiel	31	1023.1	stark bew.	N 41	2.7	0.4	2.8	1.2	0.1	0			1940	11.6.22.01.1993	-20.8	27.01.1942		
Westermarkdf.	8	1021.5	Schneereg.	N 48	2.0	0.3	2.2	1.7	0.6	0		2						
Arkona	42	1020.0	Sprühregen	ENE 22	1.4	0.9	2.5	1.2	0.2	0		0.8	1951	9.7.22.01.1993	-14.8	31.01.1956		
Norderney	16	1027.7	wolkig	N 54	4.1	0.3	3.4	3.0	3.3	2		0.5	1947	11.0.22.01.1993	-11.2	31.01.1956		
Bremerhaven	11	1025.8	stark bew.	N 22	2.6	-0.3	2.4	2.3	1.7	1		0.6	1949	12.03.01.1990	-14.4	31.01.1956		
Cuxhaven	12	1025.7	stark bew.	N 44	2.3	-0.1	2.6	2.0	2.1	-0		1	1946	11.5.22.01.1993	-12.1	27.01.1961		
Hamburg/Flugh.	15	1022.5	Regen	NNW 15	1.5	0.3	2.3	1.6	0.4	-0		1	1891	12.5.27.01.1983	-22.8	22.01.1940		
Lübeck	15	1020.7	Schneefall	NNW 18	1.3	0.3	2.2	1.2	0.2	-0		2	1890	12.4.22.01.1993	-19.9	23.01.1942		
Boitenhagen	17	1019.3	Sprühregen	N 50	2.0	1.2	2.6	1.7	0.3	0		1	1951	12.4.22.01.1993	-14.9	27.01.1961		
Schwerin	68	1019.1	Sprühregen	NNW 15	1.2	0.5	1.7	0.4	-0.3	-1		0.9	1947	12.2.27.01.1983	-17.7	30.01.1987		
Warnemünde	10	1018.1	Sprühregen	NNE 41	2.5	1.2	2.2	1.6	0.6	0		2	1951	12.0.22.01.1993	-15.7	30.01.1987		
Teterow	50	1018.8	X	S 8	0.3	-0.1	0.9	-0.2	-0.9	-1		1	1947	12.4.27.01.1983	-19.1	31.01.1954		
Barth	7	1018.9	Schneereg.	E 13	0.4	-0.5	2.0	1.1	0.3	0		1	1967	12.3.26.01.1977	-17.4	25.01.1984		
Greifswald	6	1019.4	Schn.Gries.	SSE 4	-0.3	-0.9	1.1	0.4	-0.6	-3		2	1951	12.2.27.01.1983	-19.0	30.01.1954		
Ueckermünde	7	1020.4	Schneefall	SSE 5	-1.2	-1.9	0.7	-0.6	-1.9	-2		1.4	3	1951	12.7.27.01.1983	-24.7	31.01.1963	
Emden	5	1026.8	leicht bew.	N 21	2.1	-0.5	2.2	1.5	1.3	0		0.6	1947	11.9.27.01.1983	-16.0	22.01.1963		
Odenburg	20	1025.8	stark bew.	N 22	2.4	-1.8	1.6	1.2	0.5	-2		0.4						
Bremen/Flugh.	5	1024.6	stark bew.	NNW 22	2.5	-0.8	2.2	1.3	0.5	-1		0.4	1890	13.4.31.01.1975	-21.6	27.01.1942		
Soita	78	1022.6	bedeckt	NNW 15	1.1	0.4	1.4	0.6	0.0	-0		0.3	1948	12.5.27.01.1983	-20.1	31.01.1963		
Boizenburg	46	1021.3	Sprühregen	NW 21	1.4	0.3	1.8	0.9	0.2	0		0.4	1951	12.1.22.01.1993	-17.4	31.01.1963		
Lüchow	18	1020.6	bedeckt	WNW 8	0.9	0.5	1.7	0.8	0.0	-1		0.4	1955	13.5.27.01.1983	-22.7	31.01.1963		
Seehausen/Altm.	23	1020.5	Schneefall	W 13	0.5	-0.2	1.5	0.5	-0.4	-1		0.9	1					
Marnitz	85	1019.4	Schneereg.	W 15	0.4	-0.6	1.1	-0.2	-1.0	-1		1	1951	12.0.27.01.1983	-21.6	31.01.1956		
Neuruppin	39	1019.9	stark bew.	W 4	-0.1	-0.5	0.9	-0.4	-1.4	-2		2	4	1958	13.5.27.01.1983	-23.1	31.01.1963	
Neubrandenburg	80	1019.4	leicht bew.	SW 13	-1.5	-1.9	0.3	-0.9	-1.8	-4		2	4					
Angermünde	55	1019.8	Schneefall	SSW 5	-2.1	-3.1	-0.1	-1.4	-3.5	-6		0.5	2	4	1951	13.8.27.01.1983	-24.6	31.01.1963
Lingen	26	1025.5	stark bew.	N 18	2.4	1.0	1.7	0.8	0.5	-1		0.4	1951	13.0.31.01.1990	-17.6	22.01.1963		
Münst.-Osn./Flugh.	53	1025.3	stark bew.	NNW 13	1.5	1.3	2.2	1.2	0.3	-0		0.0						
Osnabrück	97	1025.3	Schneereg.	NNW 13	1.2	0.4	1.7	0.9	0.0	-0		0.5	1953	12.6.24.01.1960	-17.5	31.01.1963		
Diepholz	43	1024.8	stark bew.	N 13	1.9	1.4	1.9	1.0	0.4	-1		0.1	1952	13.2.27.01.1983	-18.8	31.01.1963		
Bad Salzuflen	139	1024.2	Schneefall	WNW 13	0.2	-0.6	1.4	0.5	-0.5	-1		0.6	1	1935	13.4.27.01.1983	-28.0	27.01.1942	
Hannover/Flugh.	59	1023.0	Regen	WNW 17	0.8	0.1	1.8	0.9	0.2	-0		0.4	1936	13.4.27.01.1983	-24.8	22.01.1940		
Braunschweig	88	1022.5	Schneefall	W 17	0.4	-0.3	1.4	0.4	-0.2	-0		0.6	1	1891	15.3.28.01.1944	-23.6	27.01.1942	
Gardelegen	48	1020.9	stark bew.	W 13	0.3	-0.8	1.4	0.5	-0.3	-0		0.5	1	1947	14.1.27.01.1983	-24.4	31.01.1963	
Magdeburg	85	1021.4	stark bew.	W 9	0.0	-0.8	0.7	-0.2	-0.8	-1		0.5	1	1947	13.3.27.01.1983	-21.3	31.01.1963	
Potsdam	100	1020.7	Schneefall	WSW 9	-1.3	-1.7	0.1	-0.6	-1.9	-2		1	3	1893	13.8.22.01.1993	-22.2	27.01.1942	
Berlin-Temp.	49	1020.9	Schneefall	SSW 8	-1.5	-2.0	0.2	-0.6	-1.6	-2		2	4	1876	14.1.27.01.1983	-21.0	25.01.1942	
Lindenberg	104	1020.8	Schneefall	WSW 9	-2.0	-3.9	0.0	-0.8	-2.1	-2		0.0	1	1947	13.0.27.01.1983	-22.7	31.01.1963	
Manschnow	16	1020.1	bedeckt	WSW 5	-1.5	-3.6	1.2	-0.8	-2.0	-4		1.3	0.0					
Düsseldorf/Flugh.	41	1025.3	bedeckt	NNW 9	0.7	-0.1	3.0	1.6	0.2	-0		0.4	1970	13.7.25.01.1990	-14.6	30.01.1976		
Bocholt	24	1026.4	stark bew.	NNW 17	1.2	0.4	2.1	1.1	0.2	0		0.2	1947	13.0.23.01.1995	-16.7	28.01.1976		
Essen	161	1026.6	bedeckt	NNW 9	0.2	-0.4	2.0	1.0	-0.5	-0		0.3	FI	1935	12.6.25.01.1990	-24.0	27.01.1942	
Luedenscheid	392	1025.3	bedeckt	N 2	-1.5	-2.2	0.0	-1.3	-2.8	-3		0.3	5					
Kahler Asten	859	-	Schn.Gries.	NNW 22	-5.1	-5.7	-3.6	-5.2	-7.1	-9		0.1	21	1955	12.2.21.01.1974	-23.3	31.01.1956	
Bad Lipspringe	158	1024.6	Schneefall	W 8	-0.5	-1.0	1.6	0.2	-0.9	-1		0.8	1	1951	12.7.27.01.1983	-20.4	31.01.1963	
Kassel	233	1023.6	Schn.Gries.	SSE 4	-1.4	-1.8	0.9	-0.5	-1.6	-2		0.4	1	1951	12.2.27.01.1983	-18.6	31.01.1963	
Göttingen	171	1023.4	Schneefall	WNW 2	-1.0	-1.4	1.0	-0.2	-1.1	-1		0.8	1	1947	12.3.26.01.1995	-23.7	31.01.1963	
Leinefelde	356	1023.1	Schneefall	W 9	-2.5	-3.3	-0.9	-1.9	-3.1	-3		0.7	2	1957	11.5.27.01.1983	-23.1	31.01.1963	
Braunlage	610	1021.8	Schneefall	NW 13	-3.0	-3.7	-2.9	-5.4	-8.4	-12		0.3	18	1936	12.8.29.01.1959	-26.1	26.01.1942	
Brocken	1153	-	Schneefall	NW 55	-6.3	-6.8	-2.0	-3.4	-7.6	-9		8.6	1	70	1951	14.0.29.01.1959	-26.6	31.01.1956
Artern	166	1022.8	Schneefall	WSW 11	-1.7	-2.4	0.0	-0.8	-1.8	-3		0.5	1	1954	13.2.27.01.1983	-21.8	31.01.1963	
Leipzig/Flugh.	149	1022.2	Schneefall	WSW 15	-1.8	-3.1	-0.5	-1.2	-1.8	-2		0.1	FI	1951	13.4.22.01.1993	-21.8	31.01.1963	
Wittenberg	108	1021.0	Schneefall	SW 8	-1.4	-2.5	-0.1	-1.0	-1.9	-2		0.1	2	1951	12.9.22.01.1993	-22.3	31.01.1963	
Oschatz	152	1022.1	bedeckt	W 11	-1.3	-3.2	-0.4	-1.2	-2.0	-2		0.0	Re					
Dresden/Flugh.	232	1022.1	stark bew.	WNW 8	-2.6	-4.2	-1.0	-1.8	-3.0	-3		0.0	3	1917	14.1.22.01.1959	-21.4	27.01.1942	
Doberlug-Kir.	100	1021.4	bedeckt	WSW 9	-1.7	-3.7	-0.4	-0.7	-1.8	-2		0.0		1951	13.8.22.01.1959	-25.4	31.01.1963	
Cottbus	70	1021.1	bedeckt	WSW 8	-1.5	-4.7	0.4	-0.4	-1.5	-2		0.0		1951	14.0.27.01.1983	-25.5	31.01.1963	
Görlitz	238	1021.6	Schn.Sterne	WSW 11	-3.1	-5.4	-1.1	-2.0	-3.1	-3		0.0	1	1951	14.3.27.01.1983	-23.2	28.01.1954	
Aachen	205	1027.0	Schneefall	NNW 8	-0.6	-1.0	1.3	0.6	-0.8	-1		0.0	2	1891	15.9.30.01.1967	-19.2	27.01.1942	
Nuerbg.-Barw.	486	1026.0	Schneefall	N 17	-2.9	-3.1	-0.9	-1.6	-3.4	-3		0.0						
Köln-Bonn/Flugh.	100	1025.6	Schneefall	NW 9	0.0	-0.9	3.4	1.6	-0.1	-0		0.0						
Bendorf	129	1025.5	stark bew.	NW 4	-0.2	-2.3	2.3	1.4	-0.5	-1		0.0	5	1963	14.5.22.01.1959	-15.8	31.01.1956	
Bad Marienberg	555	1025.5	Schn.Gries.	NNW 11	-3.6	-4.1	-1.2	-2.4	-4.5	-5		0.0	FI	1939	10.4.31.01.1995	-26.4	27.01.1942	
Gießen	195	1025.3	Schneefall	W 9	-1													