

Amtsblatt des Deutschen Wetterdienstes

D 7311 A
ISSN 0936-5818

Schutzgebühr monatlich DM 30,25
einschließlich Versandkosten,
Einzelpreis DM 1,25
zuzüglich Versandkosten

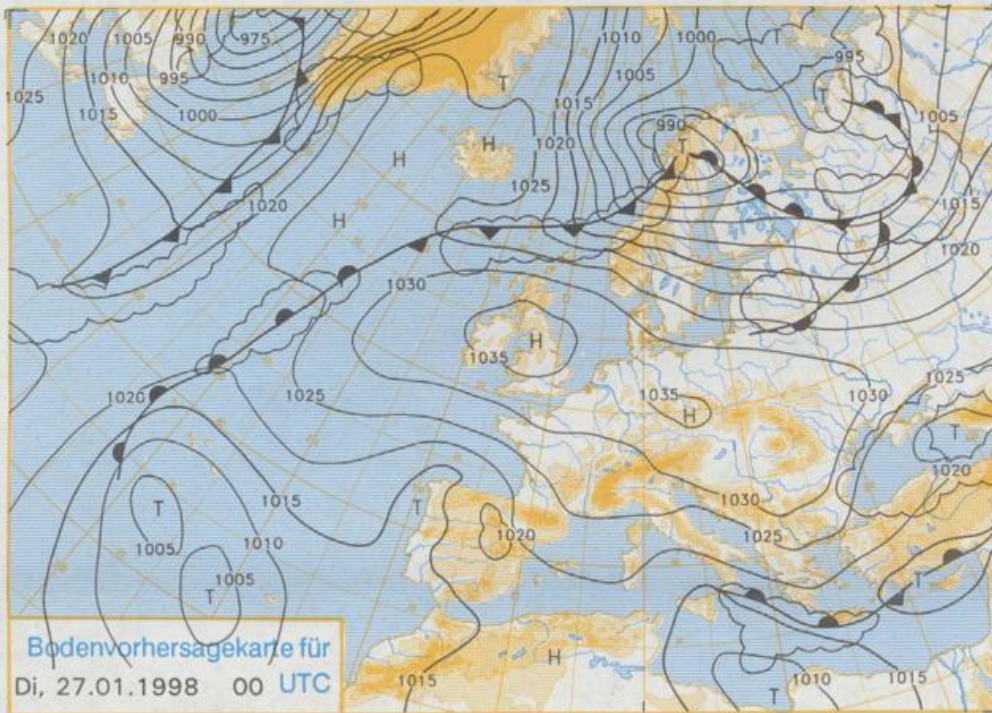
Druck und Verlag: Deutscher Wetterdienst
Frankfurter Straße 135, 63067 Offenbach
Postanschrift: 63004 (Postfach), Telefon: (069) 80 62 - 22 83
Telex: 4152871, Telefax: (069) 80 62 - 24 84
LZB: BLZ 505 000 00 Kto.-Nr.: 505 01004

Erscheint täglich; nur Postbezug

Jahrgang 1998

Sonntag, den 25. Januar

Nummer: 25



Deutschland-Vorhersage für Dienstag, 27.01.98

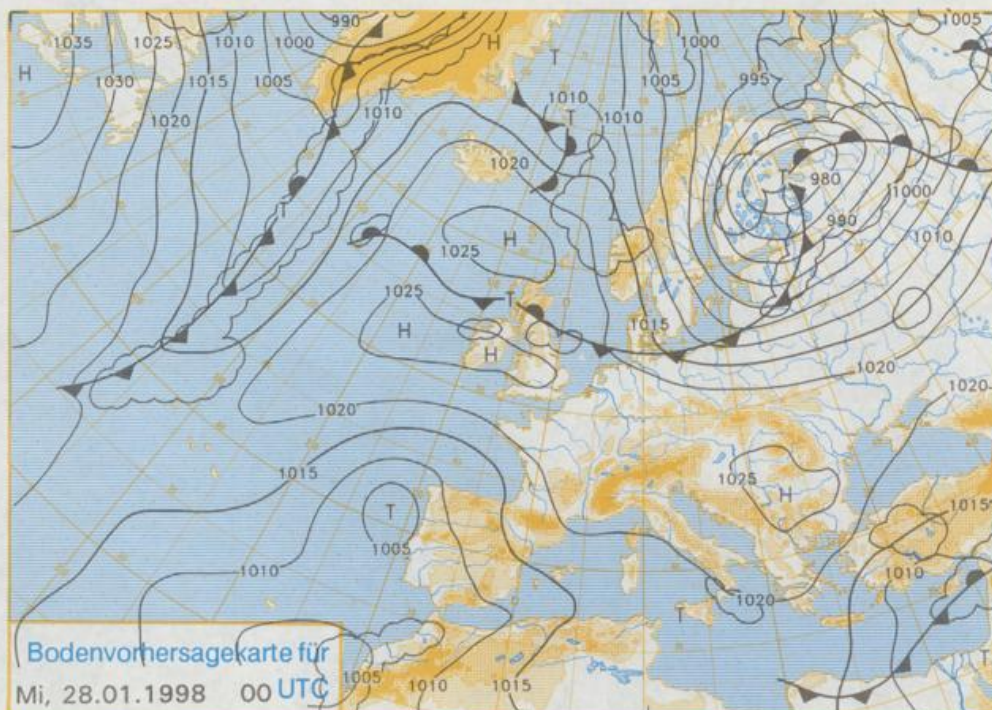
Das Hoch, das sich vom Ostatlantik über die Britischen Inseln und Deutschland zur Ukraine erstreckt, schwächt sich ab. An seiner Nordflanke verlagert sich die Kaltfront des intensiven Tiefs über Nordskandinavien zur Nord- und Ostseeküste. Über dem größten Teil des Vorhersagegebiets dauert aber der Hochdruckeinfluß noch an.

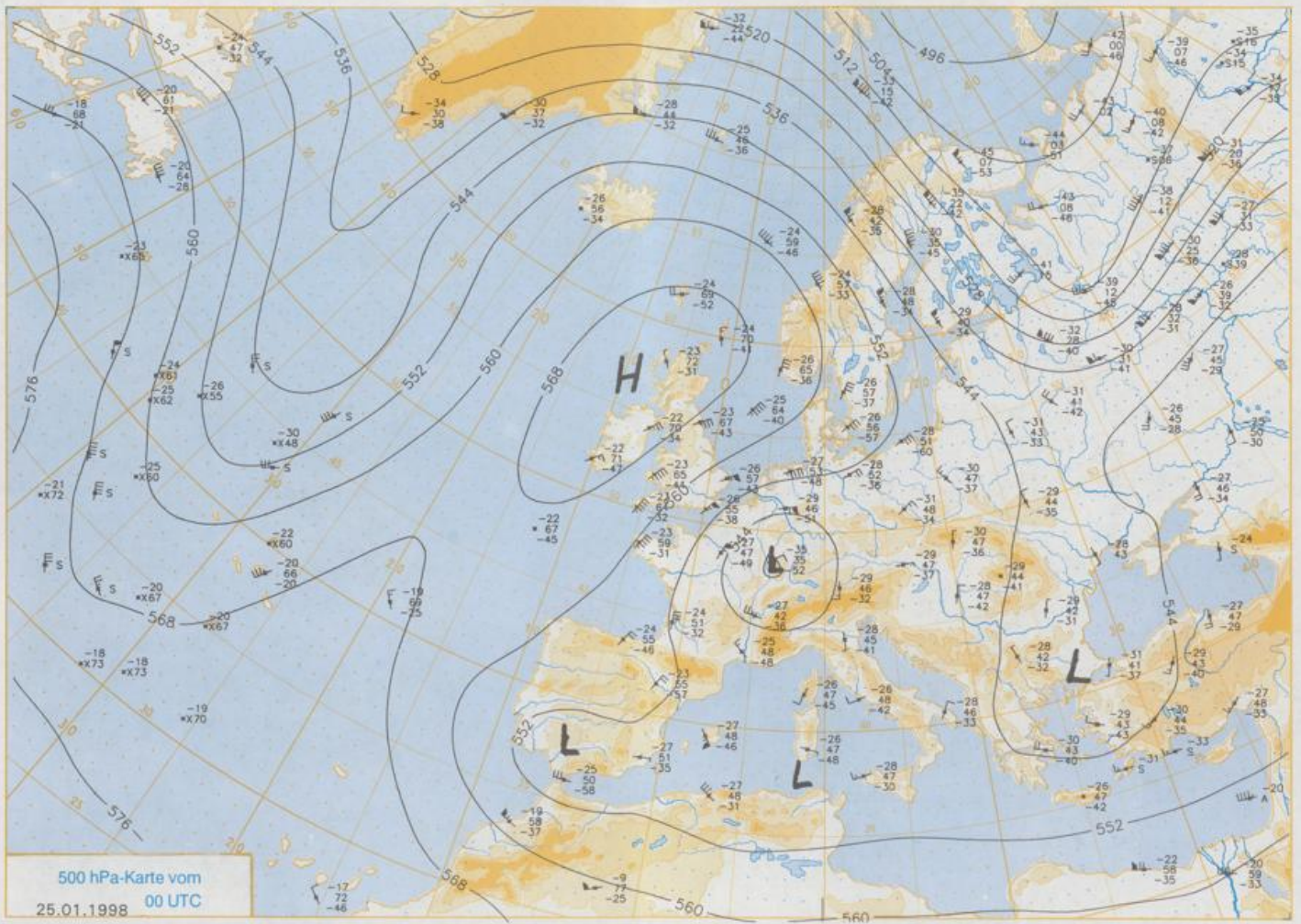
Der Himmel ist meist heiter oder wolkenlos. Gebietsweise ist er aber auch hochnebelartig bedeckt. Im Norden ziehen Wolkenfelder ostwärts. Diese verstärken sich im Tagesverlauf, und gegen Abend fällt besonders an der Ostsee etwas Niederschlag, teils Schnee, teils Regen. Nach Frühtemperaturen meist zwischen -5°C und -10°C , in ungünstigen Lagen sind sie auch noch niedriger, werden überwiegend Tagestemperaturen zwischen -3°C und $+4^{\circ}\text{C}$ erreicht. Der Wind ist allgemein nur schwach, nur im Norden frischt er im Tagesverlauf aus Westen auf.

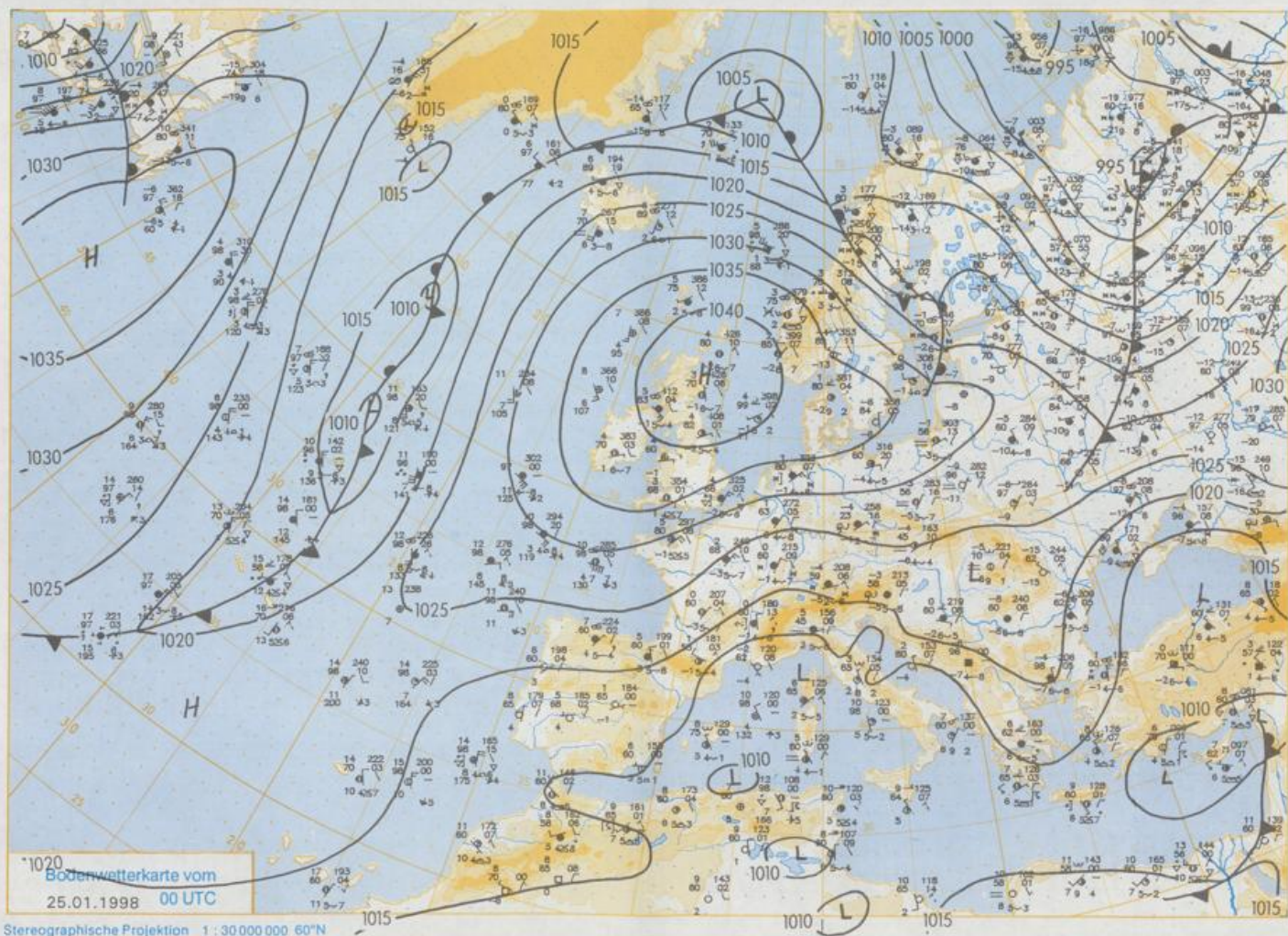
Weitere Aussichten für Mittwoch, 28.01.98

Durchzug von starker Bewölkung, dabei zeitweise leichter Schneefall. Wenig Temperaturänderung.

Stereographische Projektion 1 : 60 000 000 60°N







Stereographische Projektion 1:30 000 000 60°N

Wettermeldungen von Sonntag, dem 25. Januar 1998 06 UTC

Station	Bar.- höhe (m)	Luftdr. red.NN (hPa)	Wetter	Wind km/h	Temperaturen (Grad C)				Nacht 2 m	Sonne Vort. Std.	RR 24h mm	Schnee höhe cm	Extremwerte der Lufttemperatur in der Dekade vom 21.01. bis 31.01.				
					Luft 2 m	Tau- punkt	Max	Mittel Min Vortag					Tmax Datum	Tmin Datum			
Helgoland	8	1034.4	wolkenlos	ENE	39	0.8	-1.2	3.4	2.2	0.7	-1	0.6	1953	9.9 25.01.1990	-9.1 31.01.1956		
List / Sylt	28	1036.1	wolkenlos	NNE	18	-3.2	-4.4	1.9	0.4	-3.4	-5	0.8	1937	9.0 22.01.1993	-21.2 26.01.1942		
Leck	17	1035.6	leicht bew.	NE	8	-2.0	-3.9	2.3	1.1	-2.1	-5	0.0	1974	10.231.01.1990	-15.8 30.01.1987		
Husum	37	1035.6	wolkenlos	NNE	13	-2.4	-3.1	2.5	1.3	-2.4	-5	0.0	1947	10.6 31.01.1990	-14.5 30.01.1987		
Schleswig	48	1035.5	leicht bew.	NE	9	-1.6	-3.1	2.4	1.2	-1.6	-3	0.0	1940	11.6 22.01.1993	-20.8 27.01.1942		
Kiel	31	1034.9	stark bew.	ENE	18	0.2	-0.9	2.8	1.6	0.1	-1	0.4	1951	9.7 22.01.1993	-14.8 31.01.1956		
Westermarckd.	8	1034.5	leicht bew.	NE	28	-0.2	-2.2	2.3	1.6	-0.3	-1	0.6	1947	11.0 22.01.1993	-11.2 31.01.1956		
Arkona	42	1034.1	leicht bew.	NE	44	0.9	-0.7	2.9	2.4	0.8	0	0.0	1949	12.0 31.01.1990	-14.4 31.01.1956		
Norderney	16	1034.3	stark bew.	ENE	31	1.1	-1.0	4.2	2.9	1.1	0	0.3	1946	11.5 22.01.1993	-12.1 27.01.1961		
Bremerheven	11	1033.8	leicht bew.	NE	17	0.4	-1.1	3.6	1.9	0.5	-1	0.2	1891	12.5 27.01.1993	-22.8 22.01.1940		
Cuxhaven	12	1034.1	wolkig	NE	26	0.2	-1.3	2.8	2.0	-0.2	-1	0.2	1890	12.4 22.01.1993	-21.9 23.01.1942		
Hamburg/Flugh.	15	1033.2	leicht bew.	ENE	18	1.1	-1.2	2.2	1.8	0.9	-2	10	1951	12.4 22.01.1993	-14.9 27.01.1961		
Lübeck	15	1033.4	leicht bew.	NE	9	0.6	-1.3	2.3	1.7	0.5	-2	10	1947	12.2 27.01.1993	-17.7 30.01.1987		
Boltenhagen	17	1033.8	leicht bew.	ENE	39	2.2	0.2	3.1	2.6	1.5	1	4	1951	12.0 22.01.1993	-15.7 30.01.1987		
Schwarin	68	1032.9	stark bew.	E	9	0.4	-0.4	2.4	1.4	0.2	0	4	1947	12.2 27.01.1993	-17.7 30.01.1987		
Warnemünde	10	1033.5	leicht bew.	ENE	18	1.3	-1.0	3.1	2.6	1.1	0	2	1951	12.0 22.01.1993	-15.7 30.01.1987		
Teterow	50	1033.3	wolkenlos	NNE	8	-0.3	-0.8	1.0	0.4	-0.4	-1	0.8	1947	12.4 27.01.1993	-19.1 31.01.1954		
Barth	7	1033.5	leicht bew.	NE	17	0.3	-3.1	3.0	2.2	0.2	-1	3	1967	12.3 26.01.1977	-17.4 21.01.1987		
Greifswald	6	1033.3	leicht bew.	ENE	13	0.9	-2.2	2.2	1.1	0.5	-2	4	1951	12.2 27.01.1993	-19.0 30.01.1954		
Uckermünde	7	1033.6	bedeckt	NNE	9	-0.3	-0.9	0.8	-0.6	-2.0	-6	0.5	0.8	1951	12.7 27.01.1993	-24.7 31.01.1963	
Emden	5	1033.3	wolkig	NE	24	0.3	-1.2	2.9	2.2	-0.2	-1	0.0	1947	11.9 27.01.1993	-16.0 22.01.1963		
Odenburg	20	1032.6	wolkig	NNE	15	0.8	-1.8	3.0	1.7	0.6	-1	0.2	0.3	1890	13.4 31.01.1975	-21.6 27.01.1942	
Bremen/Flugh.	5	1032.1	stark bew.	ENE	17	1.8	-0.6	2.6	1.9	1.3	0	0.5	1948	12.5 27.01.1993	-20.1 31.01.1963		
Soi tau	78	1032.1	bedeckt	ENE	15	-0.1	-1.6	1.5	1.4	-0.2	-1	4	1951	12.1 27.01.1993	-17.4 31.01.1963		
Boizenburg	46	1033.3	Schneefall	ENE	17	0.4	-0.6	2.2	1.8	0.3	-0	2	Re	1951	12.2 27.01.1993	-21.8 31.01.1963	
Lüchow	18	1032.9	wolkenlos	ENE	9	-3.2	-5.0	2.1	1.2	-3.3	-5	2	1955	13.5 27.01.1993	-22.7 31.01.1963		
Seehausen/Altm.	23	1033.3	wolkenlos	ENE	13	-4.8	-6.9	1.8	-0.2	-4.8	-6	0.8	1951	12.0 27.01.1993	-21.6 31.01.1956		
Marnitz	85	1033.0	leicht bew.	NE	8	-2.6	-5.0	0.9	0.4	-2.6	-6	2	Re	1951	12.0 27.01.1993	-21.6 31.01.1956	
Nauruppin	39	1032.7	wolkenlos	NE	15	-5.8	-7.0	0.7	-0.8	-5.8	-8	0.0	2	1958	13.5 27.01.1993	-21.8 31.01.1963	
Neubrandenburg	80	1033.0	stark bew.	NE	9	-2.8	-3.9	0.3	-2.2	-5.9	-8	0.1	2	1951	13.8 27.01.1993	-24.6 31.01.1963	
Angermünde	55	1032.6	wolkenlos	NNW	5	-10.1	-11.5	-1.3	-4.0	-10.5	-18	2	6	1951	13.0 31.01.1990	-17.6 22.01.1963	
Lingen	26	1030.7	stark bew.	NE	18	1.2	-0.8	3.1	2.2	1.2	0	0.0	1951	13.0 31.01.1990	-17.6 22.01.1963		
Münst.-Osn./Flugh.	53	1029.8	stark bew.	ENE	30	1.0	-2.1	2.9	2.0	0.8	-1	0.5	1953	12.6 24.01.1960	-17.5 31.01.1963		
Osnebrück	97	1030.4	bedeckt	ENE	26	0.6	-2.8	2.5	1.2	0.4	-0	2	1952	13.2 27.01.1993	-18.8 31.01.1963		
Diepholz	43	1031.0	leicht bew.	NE	15	1.2	-0.2	2.8	1.9	0.6	-0	2	1935	13.4 27.01.1993	-28.0 27.01.1942		
Bad Salzuflen	139	1030.4	wolkenlos	ENE	13	-2.8	-6.5	1.4	0.8	-2.9	-5	1	Re	1936	13.4 27.01.1993	-24.8 22.01.1940	
Hannover/Flugh.	59	1031.9	wolkenlos	ENE	22	-2.9	-6.3	1.8	1.3	-2.9	-4	1	1989	15.3 28.01.1944	-23.6 27.01.1942		
Braunschweig	88	1031.9	leicht bew.	ENE	13	-4.0	-6.0	1.3	0.2	-4.0	-5	0.7	1947	14.1 27.01.1993	-24.4 31.01.1963		
Gardelegen	48	1032.1	wolkenlos	NE	9	-4.7	-6.8	1.6	0.0	-4.7	-6	1	1947	13.3 27.01.1993	-21.3 31.01.1963		
Magdeburg	85	1031.3	bedeckt	ENE	13	-3.1	-4.0	0.9	-0.4	-3.1	-3	1	Re	1947	13.3 27.01.1993	-21.3 31.01.1963	
Potsdam	100	1031.9	wolkenlos	ENE	8	-4.9	-5.9	0.5	-1.5	-5.0	-11	0.5	2	1893	13.8 22.01.1993	-22.2 27.01.1942	
Berlin-Temp.	49	1032.3	wolkenlos	ENE	11	-5.7	-7.4	0.2	-1.7	-5.9	-8	0.7	3	1876	14.1 27.01.1993	-21.0 26.01.1942	
Lindenberg	104	1031.5	wolkenlos	NE	9	-6.1	-7.5	-1.0	-2.3	-6.2	-9	3	4	1947	13.0 27.01.1993	-22.7 31.01.1963	
Manschnow	16	1031.4	wolkenlos	NNE	5	-6.1	-7.3	-0.7	-1.6	-6.2	-9	0.2	Re	1970	13.7 25.01.1990	-14.6 30.01.1976	
Düsseld./Flugh.	41	1028.6	wolkig	ENE	17	-0.8	-5.5	2.7	1.8	-1.0	-2	0.5	1947	13.0 23.01.1995	-16.7 28.01.1976		
Bocholt	24	1029.2	leicht bew.	ENE	26	1.0	-2.7	3.1	1.8	0.7	-1	0.5	1935	12.6 25.01.1990	-24.0 27.01.1942		
Essen	161	1029.0	leicht bew.	NE	24	-1.5	-5.6	1.9	0.9	-1.5	-2	1	Fi	1955	12.2 21.01.1974	-23.3 31.01.1956	
Luedenscheid	392	1028.0	stark bew.	E	28	-3.7	-6.6	-0.6	-1.2	-3.7	-3	2	7	1951	12.7 27.01.1993	-20.4 31.01.1963	
Kahler Asten	859	-	Schneestreib	ENE	33	-7.6	-8.5	-4.0	-5.1	-7.6	-8	4	24	1951	12.7 27.01.1993	-18.6 31.01.1963	
Bad Lippspringe	158	1029.8	stark bew.	NNE	13	-2.4	-5.6	1.0	0.1	-2.7	-4	2	4	1951	12.2 27.01.1993	-23.7 31.01.1963	
Kessel	233	1029.0	stark bew.	NE	17	-2.2	-5.7	0.7	-0.5	-2.2	-2	3	3	1947	12.3 26.01.1995	-23.1 31.01.1963	
Göttingen	171	1029.7	stark bew.	NE	17	-2.1	-5.3	0.9	-0.6	-2.2	-3	3	3	1957	11.5 27.01.1993	-23.7 31.01.1963	
Leinefelde	356	1029.4	Schneefall	E	24	-3.7	-5.4	-0.3	-1.8	-3.9	-4	2	4	1936	12.8 29.01.1959	-26.3 1.01.1942	
Braunlage	610	1029.9	gef. Nebel	ENE	22	-6.5	-7.1	-1.7	-4.0	-6.6	-7	5	20	1951	14.0 29.01.1958	-23.6 31.01.1956	
Brocken	1153	-	in Wolken	ENE	52	-10.5	-11.0	-5.7	-7.6	-10.5	-11	12	80	1954	12.3 27.01.1993	-21.8 31.01.1963	
Artern	166	1029.9	stark bew.	ENE	30	-2.5	-3.5	0.8	-0.9	-2.5	-3	2	2	1951	13.4 22.01.1993	-22.3 31.01.1963	
Leipzig/Flugh.	149	1029.8	stark bew.	NE	22	-2.8	-4.3	0.4	-1.2	-2.9	-3	0.7	x	1951	12.9 22.01.1993	-22.3 31.01.1963	
Wittenberg	106	1030.7	bedeckt	NE	13	-3.0	-4.8	1.2	-0.8	-3.0	-3	0.1	0.4	1	1951	12.9 22.01.1993	-22.3 31.01.1963
Oschetz	152	1029.8	bedeckt	NE	15	-2.8	-3.7	-0.2	-1.4	-3.2	-4	3	8	1917	14.1 22.01.1959	-21.4 27.01.1942	
Dresden/Flugh.	232	1029.1	stark bew.	NE	24	-2.6	-3.8	-1.0	-2.1	-3.2	-3	3	5	1951	13.8 22.01.1993	-25.4 31.01.1963	
Doberlug-Kir.	100	1030.5	bedeckt	NE	18	-2.6	-4.8	-0.1	-1.4	-4.0	-6	4	7	1951	14.0 27.01.1993	-25.5 31.01.1963	
Cottbus	70	1030.9	wolkenlos	ENE	11	-3.2	-5.0	-0.4	-1.1	-3.2	-5	0.6	1	1951	14.3 27.01.1993	-23.2 28.01.1954	
Görlitz	238	1029.2	bedeckt	ENE	17	-2.5	-4.2	-2.1	-2.6	-2.9	-3	0.4	2	1951	15.9 30.01.1967	-19.2 27.01.1942	
Aachen	205	1027.1	bedeckt	NE	15	-1.1	-4.9	1.3	0.5	-1.1	-2	0.2	Re	1951	14.0 30.01.1966	-20.1 31.01.1963	
Nuerbg.-Berw.	486	1026.5	stark bew.	ENE	15	-3.8	-5.6	-1.4	-1.9	-3.8	-4	0.4	2	1951	14.5 22.01.1993	-15.8 31.01.1956	
Köln-Bonn/Flugh.	100	1027.1	stark bew.	NE	11	-0.1	-4.6	2.7	1.4	-1.4	-4	0.1	1	1963	10.4 31.01.1992	-16.9 30.01.1987	
Bendorf	129	1026.7	stark bew.	E	8	-0.6	-3.9	2.0	1.2	-0.7	-1	0.1	1	1939	12.7 23.01.1995	-26.4 27.01.1942	
Bad Marienberg	555	1027.2	bedeckt	E	18	-4.3	-5.4	-1.4	-2.2	-4.5	-6	2	7	1949	12.5 22.01.1993	-20.4 30.01.1987	
Gießeln	195	1027.7	Schneefall	ENE	21	-1.3											