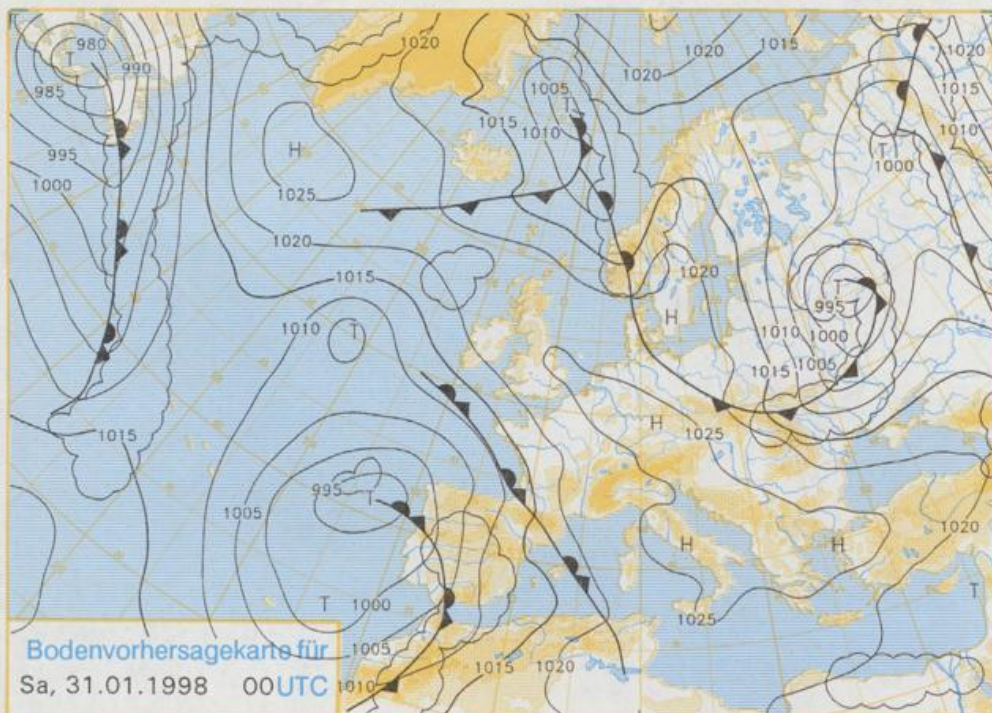


Stereographische Projektion 1 : 60 000 000 60°N



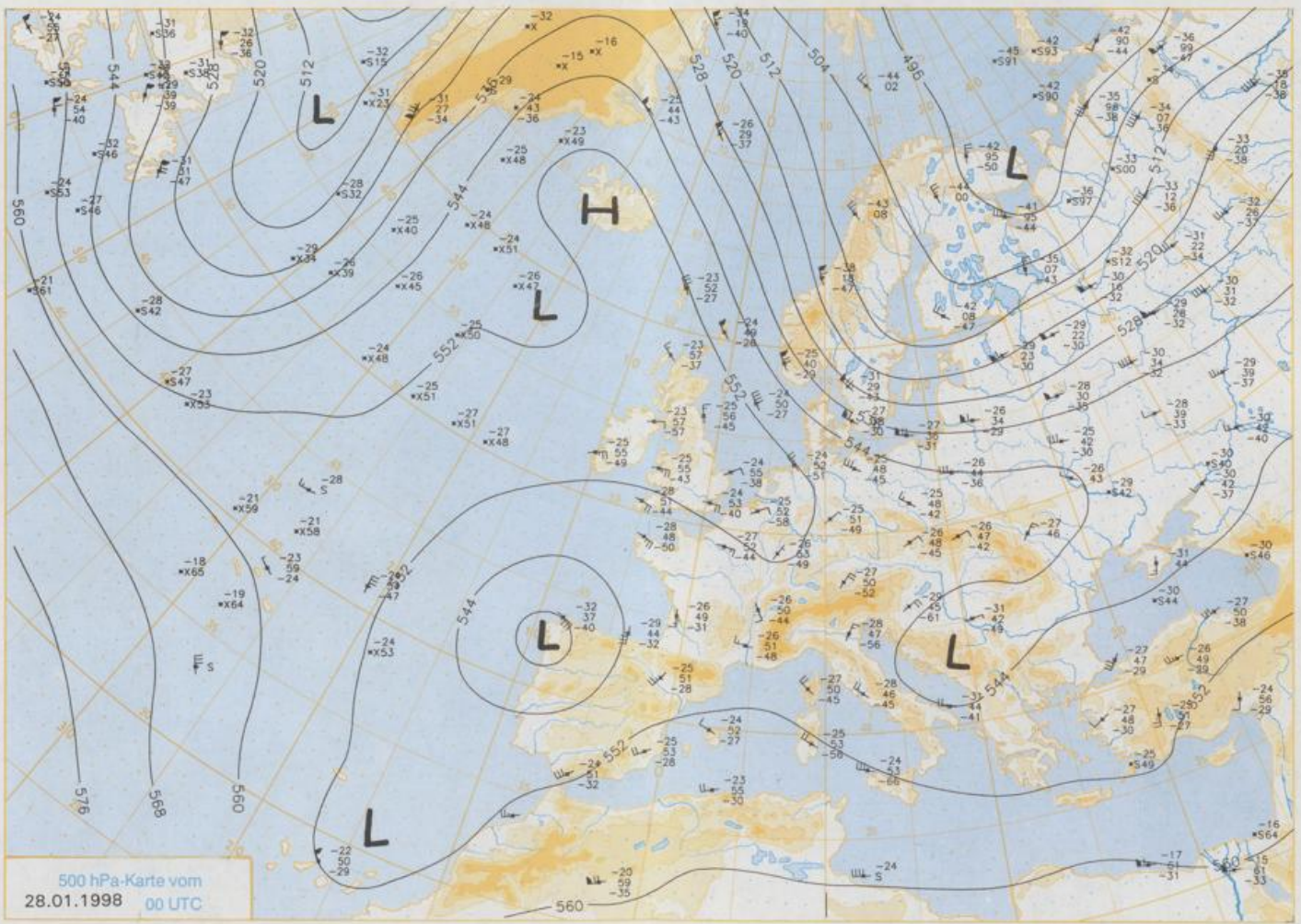
Deutschland-Vorhersage für Freitag, 30.01.98

Deutschland liegt unter einem ausgedehnten Hoch, das von Schottland bis zum Balkan reicht. An seiner Nordostflanke ziehen Störungen südostwärts, die besonders den Nordosten und Osten Deutschlands beeinflussen.

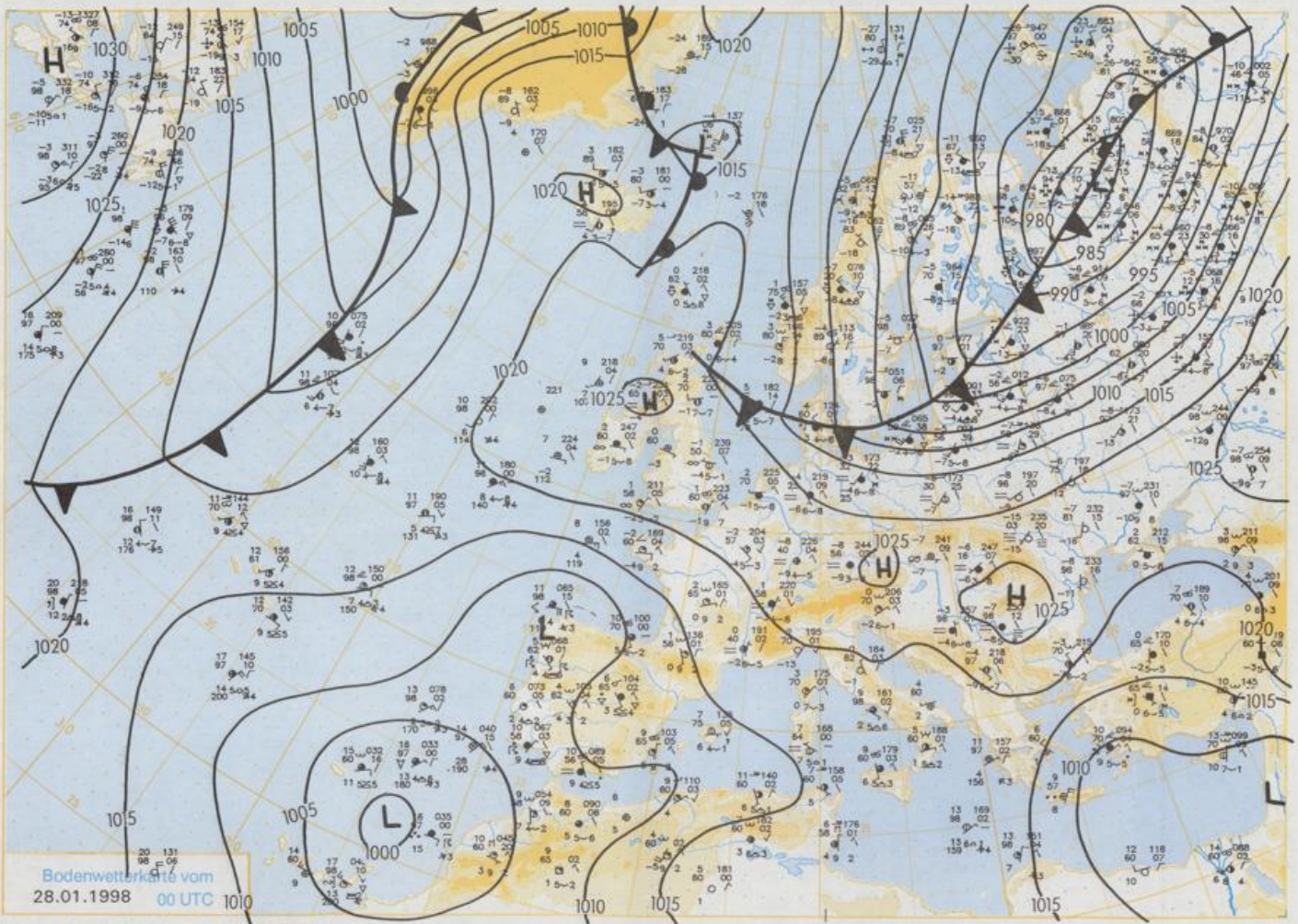
Im Norden und Osten überwiegt starke Bewölkung, aus der zeitweise etwas Schnee oder Regen fällt. In den anderen Gebieten ist das Wetter teils heiter, teils neblig-trüb, gebietsweise ist der Himmel auch hochnebelartig bedeckt. Es fällt aber kein nennenswerter Niederschlag. Nach Frühtemperaturen zwischen 1 und -5°C im Norden und -5 bis -14°C in den anderen Gebieten werden am Tage im Norden und Westen Temperaturen zwischen 2 und 5°C, im Südosten zwischen 0 und 3°C erreicht. In Nebelgebieten herrscht jedoch leichter bis mäßiger Dauerfrost. Der Wind ist meist schwach, er frischt nur im Nordosten und Osten vorübergehend auf.

Weitere Aussichten für Samstag, 31.01.98

Wenig Änderung.



Stereographische Projektion 1 : 30 000 000 50°N



Wettermeldungen von Mittwoch, dem 28. Januar 1998 06 UTC

Station	Bar.-höhe (m)	Luftdr. red.NN (hPa)	Wetter	Wind km/h	Deutschland					Sonne Vort. Std.	RR 24h mm	Schnee höhe cm	Extremwerte der Lufttemperatur in der Dekade vom 21.01. bis 31.01.						
					Temperatur (Grad C)		Nacht 2 m	5 m	Tmax				Datum	Tmin	Datum				
					Luft 2 m	Tau punkt										Max Vortag	Mittel	Min	
Helgoland	8	1015.0	stark bew.	NNW	35	4.5	2.3	5.2	4.3	4.4	4	0.4	1953	9.9	25.01.1990	-9.1	31.01.1956		
List / Sylt	29	1014.0	stark bew.	NNW	24	2.8	1.3	4.6	4.0	2.7	2	0.2	1937	9.0	22.01.1993	-21.2	26.01.1942		
Leck	17	1014.6	stark bew.	NNW	13	1.8	0.4	3.5	2.4	1.9	1	0.2	1974	10.2	31.01.1990	-15.8	30.01.1987		
Husum	37	1014.1	stark bew.	WNW	13	1.5	0.7	2.9	1.4	1.6	0	0.9							
Schleswig	48	1014.0	stark bew.	NW	13	1.2	0.4	1.7	0.7	1.2	0	0.8	1947	10.6	31.01.1990	-14.5	30.01.1987		
Kiel	31	1013.2	stark bew.	NW	13	1.6	1.0	0.3	-0.4	0.4	0	0.3	1940	11.6	22.01.1993	-20.8	27.01.1942		
Westermarckd.	8	1012.3	stark bew.	NNW	28	2.6	0.6	0.9	0.6	0.8	1	0.2							
Arkona	42	1010.1	bedeckt	N	28	2.5	1.2	-1.1	-1.5	-1.2	-1	0.5	1951	9.7	22.01.1993	-14.8	31.01.1956		
Norderney	16	1016.0	Regen	WNW	30	4.1	3.6	2.9	2.1	2.6	2	0.7	1947	11.0	22.01.1993	-11.2	31.01.1956		
Bremerhaven	11	1015.4	Sprühregen	W	30	2.2	1.7	0.1	-1.0	-0.1	1	0.1	1949	12.0	31.01.1990	-14.4	31.01.1956		
Cuxhaven	12	1015.0	stark bew.	NW	17	3.7	2.9	0.8	0.2	0.8	1	1	1946	11.5	22.01.1993	-12.1	27.01.1961		
Hamburg/Flugh.	15	1014.3	Sprühregen	W	15	2.3	1.4	-1.6	-2.4	-1.6	-2	0.0	1891	12.5	27.01.1983	-22.8	22.01.1940		
Lübeck	15	1013.0	bedeckt	W	11	2.1	1.6	-1.9	-2.6	-1.9	-2	0.0	1890	12.4	22.01.1993	-21.9	23.01.1942		
Boltenhagen	17	1012.5	stark bew.	NW	28	2.5	1.9	-1.8	-2.4	-1.8	-2	0.1	1951	12.4	22.01.1993	-14.9	27.01.1961		
Schwerin	68	1012.6	Sprühregen	W	22	1.7	0.8	-3.0	-3.6	-3.0	-3	0.0	1947	12.2	27.01.1983	-17.7	30.01.1987		
Warnemünde	10	1010.9	stark bew.	NW	31	2.8	1.5	-1.0	-1.5	-1.5	-2	0.9	1951	12.0	22.01.1993	-15.7	30.01.1987		
Teterow	50	1011.4	stark bew.	W	15	1.4	1.2	-3.7	-3.6	-3.8	-4	1.2	0.5	1947	12.4	27.01.1983	-17.4	21.01.1954	
Barth	7	1010.4	bedeckt	NW	21	2.5	1.2	-2.2	-2.6	-2.2	-2	0.1	2	1967	12.3	26.01.1977	-17.4	21.01.1987	
Greifswald	6	1010.1	stark bew.	WNW	18	2.3	1.3	-2.6	-3.0	-2.9	-3	1.4	0.7	1	1951	12.2	27.01.1983	-19.0	30.01.1954
Ueckermünde	7	1010.5	bedeckt	W	28	1.3	0.6	-3.9	-4.2	-5.0	-5	3.8	0.4	4	1951	12.7	27.01.1983	-24.7	31.01.1963
Emden	5	1016.4	Regen	W	17	2.4	2.3	1.0	-0.2	0.8	0	0.2	1947	11.9	27.01.1983	-16.0	22.01.1963		
Oldenburg	20	1016.7	Sprühregen	W	15	1.6	0.1	-1.0	-1.9	-1.0	-1	0.1							
Bremen/Flugh.	5	1016.2	Sprühregen	W	22	1.8	0.2	-1.7	-2.2	-1.8	-2	0.0							
Soißen	78	1015.5	Sprühregen	W	18	0.4	-0.4	-3.6	-4.0	-3.7	-3	0.3	0.0	Re	1890	13.4	31.01.1975	-21.6	27.01.1942
Boizenburg	46	1014.0	Sprühregen	W	26	1.2	0.4	-2.5	-3.3	-2.5	-2	0.0							
Lüchow	18	1014.2	gef. Sprüher	W	21	0.9	-0.3	-3.4	-3.8	-3.4	-3	1.3	0.0						
Seehausen/Altm.	23	1014.2	gef. Sprüher	W	24	0.6	-0.6	-4.3	-4.4	-4.4	-4	0.7	0.0						
Marritz	85	1012.8	Schn. Gries.	W	22	0.9	-0.5	-4.5	-4.8	-4.5	-4	0.1	0.1	Re	1951	12.0	27.01.1983	-21.6	31.01.1956
Neuruppin	39	1013.1	Schneefall	W	27	-0.1	-0.9	-5.9	-5.7	-6.0	-6	0.3	3	1958	13.5	27.01.1983	-23.1	31.01.1963	
Neubrandenburg	80	1011.2	stark bew.	W	31	0.6	0.1	-6.2	-5.6	-6.2	-6	1.3	0.7	2					
Anpermünde	55	1011.6	stark bew.	W	26	-0.7	-1.5	-5.5	-5.8	-7.3	-8	0.3	5	1951	13.8	27.01.1983	-24.6	31.01.1963	
Lingen	26	1018.2	bedeckt	WSW	9	1.0	-0.7	-1.0	-2.4	-1.2	-1	1.6	0.0	1951	13.0	31.01.1990	-17.6	22.01.1963	
Münst.-Osn./Flugh.	53	1019.1	stark bew.	SW	8	-0.6	-2.5	-0.2	-3.9	-4.2	-8	7.6	0.0						
Ordnbrück	97	1019.0	stark bew.	WSW	13	-0.1	-3.1	X	-2.8	-2.1	-3	7.7	0.0	FI	1953	12.6	24.01.1960	-17.5	31.01.1963
Diepholz	43	1017.8	Schn. Gries.	W	17	1.1	-0.1	-2.2	-3.6	-2.2	-2	7.9	0.0						
Bad Salzungen	139	1019.0	bedeckt	SW	13	-2.1	-5.2	-0.9	-4.6	-4.5	-7	0.0							
Hannover/Flugh.	59	1016.8	bedeckt	W	17	0.1	-3.4	-1.8	-3.4	-5.6	-7	0.0							
Braunschweig	88	1017.1	bedeckt	WSW	21	-0.6	-3.6	-2.3	-4.5	-4.8	-7	4.1	0.0						
Gardelegen	48	1015.1	stark bew.	WSW	26	0.2	-2.7	-3.3	-4.2	-6.3	-8	2.6	0.0						
Magdeburg	85	1015.9	bedeckt	W	15	-0.3	-2.0	-3.8	-6.4	-7.1	-9	0.5	0.0						
Potsdam	100	1014.2	Schn. Gries.	WSW	26	-1.0	-2.4	-4.9	-6.6	-7.1	-8	0.8	0.0	1	1893	13.8	22.01.1993	-22.2	27.01.1942
Berlin-Tamp.	49	1014.1	Schneefall	WSW	21	-0.8	-2.1	-4.6	-5.9	-6.5	-7	1.9	0.0	2	1876	14.1	27.01.1983	-21.0	26.01.1942
Lindenberg	104	1014.3	Schneefall	W	21	-4.2	-5.3	-6.5	-7.2	-7.9	-8	0.0	3	1947	13.0	27.01.1983	-22.7	31.01.1963	
Manschnow	16	1012.0	Schneefall	WSW	22	-2.3	-3.4	-5.4	-6.2	-6.9	-7	0.0	Re						
Düsseldorf/Flugh.	41	1021.1	bedeckt	S	11	-3.7	-5.5	2.1	-4.1	-8.2	-11	7.8	0.0	1970	13.7	25.01.1990	-14.6	30.01.1976	
Bocholt	24	1020.0	bedeckt	SW	8	-1.1	-3.8	1.5	-4.5	-5.3	-8	7.8	0.0	1947	13.0	23.01.1995	-16.7	28.01.1976	
Essen	161	1021.1	Schn. Sterne	SSW	9	-3.2	-6.3	2.0	-2.4	-9.2	-8	7.7	0.0	Re	1935	12.6	25.01.1990	-24.0	27.01.1942
Luedanscheid	392	1021.1	Schn. Gries.	WNW	4	-7.0	-8.1	1.7	-4.8	-4.9	-14	X	0.0	6					
Kahler Asten	859	-	stark bew.	NNW	18	-5.5	-6.1	-1.3	-7.0	-10.2	-18	8.8	0.0	23	1955	12.2	21.01.1974	-23.3	31.01.1956
Bad Lippspringe	158	1019.9	stark bew.	still	-	-3.1	-6.2	1.3	-6.2	-8.1	-10	8.1	0.0	Re	1951	12.7	27.01.1983	-20.4	31.01.1963
Kassel	233	1020.7	stark bew.	S	11	-7.8	-8.8	-2.7	-7.6	-10.2	-14	3.8	0.0	3	1951	12.2	27.01.1983	-18.6	31.01.1963
Göttingen	171	1019.6	Schneefall	SSW	11	-4.6	-6.3	-3.0	-8.0	-11.7	-15	4.7	0.0	3	1947	13.2	26.01.1995	-23.7	31.01.1963
Leinefelde	356	1019.2	Schneefall	W	15	-4.0	-5.5	-2.6	-8.8	-12.7	-16	5.0	0.0	3	1957	11.5	27.01.1983	-23.1	31.01.1963
Braunlage	610	1017.5	bedeckt	W	17	-3.4	-4.8	-1.4	-6.4	-8.0	-15	8.2	0.0	19	1936	12.8	29.01.1959	-23.1	26.01.1942
Brocken	1153	-	Schneefall	WNW	57	-6.6	-7.0	0.6	-5.0	-8.1	-10	8.9	0.9	75	1951	14.0	29.01.1958	-26.6	31.01.1956
Artern	166	1019.3	stark bew.	WSW	11	-7.0	-7.8	-4.1	-6.3	-8.8	-9	2.3	0.0	1	1954	12.3	27.01.1983	-21.8	31.01.1963
Leipzig/Flugh.	149	1017.6	stark bew.	SSW	13	-6.0	-6.9	-6.9	-8.3	-9.5	-12	0.0	1	1951	13.4	22.01.1959	-21.8	31.01.1963	
Wittenberg	106	1016.2	bedeckt	SW	11	-4.2	-5.2	-5.8	-7.0	-7.6	-8	0.0	FI	1951	12.9	22.01.1993	-22.3	31.01.1963	
Oschatz	152	1017.9	bedeckt	WSW	28	-6.4	-7.9	-7.0	-10.0	-12.2	-17	3.9	0.0	4					
Dresden/Flugh.	232	1017.8	bedeckt	WSW	9	-6.9	-7.8	-3.9	-7.6	-10.8	-17	4.0	0.0	4	1917	14.1	22.01.1959	-21.4	27.01.1942
Doberlug-Kir.	100	1016.4	bedeckt	SW	9	-5.6	-7.2	-6.3	-8.8	-11.1	-12	0.0	4	1951	13.8	22.01.1959	-25.4	31.01.1963	
Cottbus	70	1015.4	bedeckt	SW	18	-4.6	-6.5	-3.7	-7.1	-10.5	-12	1.7	0.0	FI	1951	14.0	27.01.1983	-25.5	31.01.1963
Görlitz	238	1016.4	bedeckt	SW	21	-5.2	-8.5	0.2	-4.9	-7.0	-10	6.1	0.0	1	1951	14.3	27.01.1983	-23.2	28.01.1954
Aachen	205	1021.7	wolkig	still	-	-6.2	-7.7	0.2	-3.6	-6.7	-9	8.0	0.0	Re	1891	15.9	30.01.1967	-19.2	27.01.1942
Nuerbg.-Berw.	486	1022.3	leicht bew.	SSW	11	-9.5	-10.3	-1.0	-5.9	-11.4	-14	8.2	0.0	2					
Köln-Bonn/Flugh.	100	1022.1	wolkig	SE	4	-10.1	-11.5	2.4	-5.0	-10.6	-13	8.0	0.0		1958	14.0	30.01.1966	-20.1	31.01.1963
Bendorf	129	1021.8	bedeckt	SW															