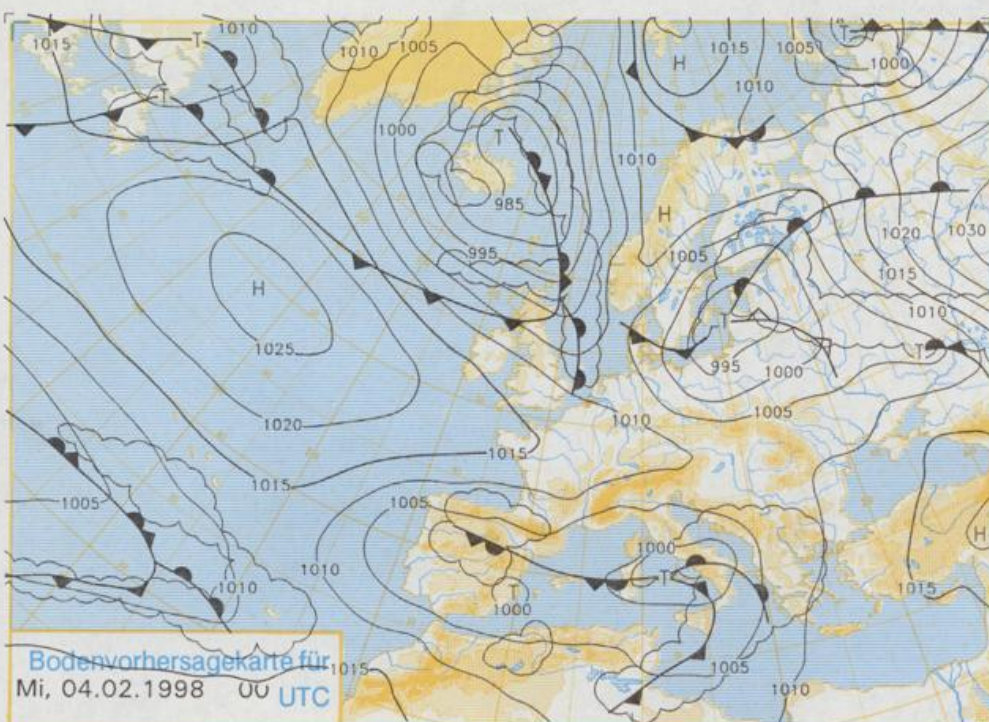


Stereographische Projektion 1 : 60 000 000 60°N



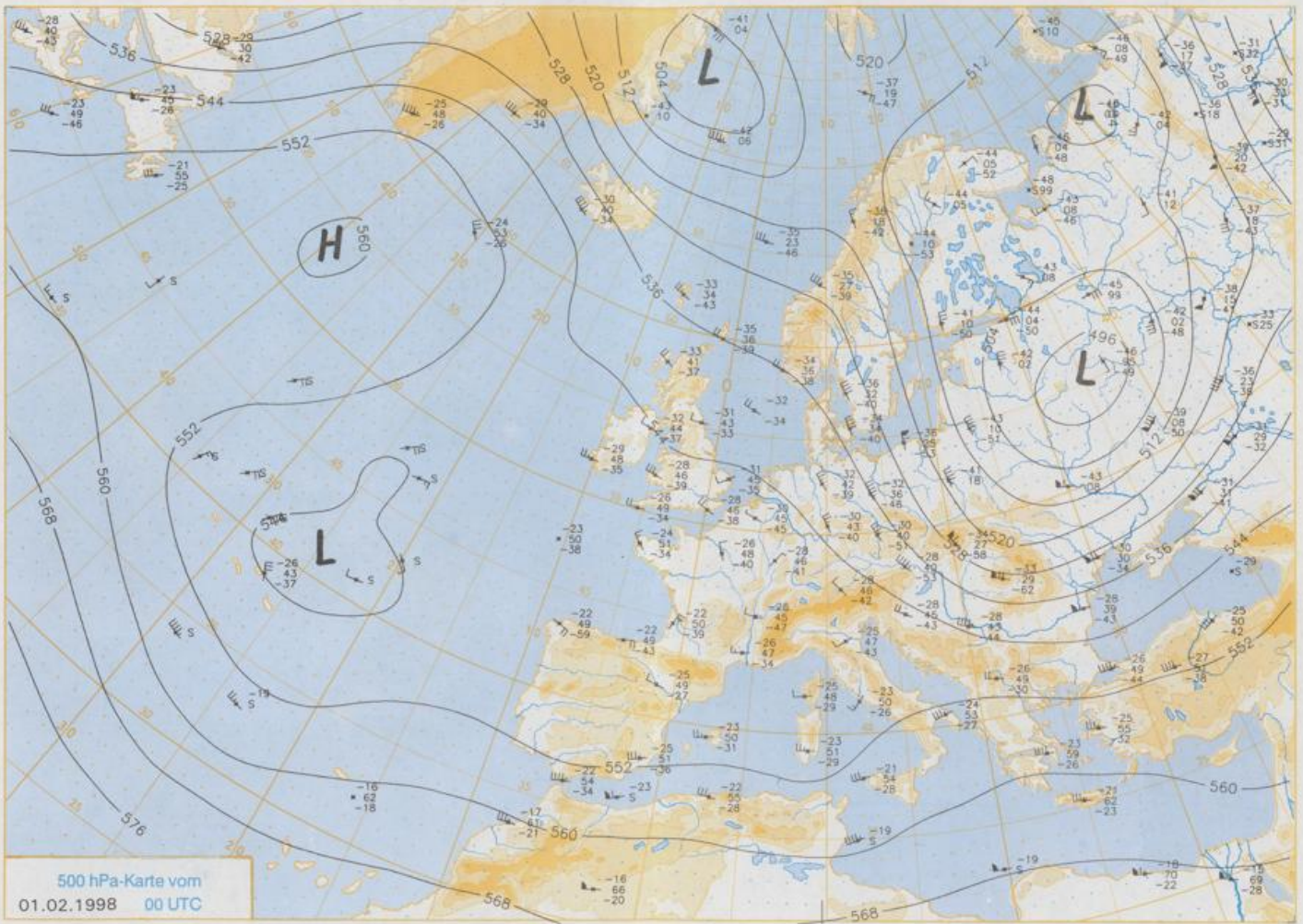
### Deutschland-Vorhersage für Dienstag, den 03.02.1998

Auf der Rückseite eines Tiefs über Südsandinavien fließt zunächst hochreichende und labil geschichtete Polarluft nach Deutschland. Im weiteren Verlauf gelangt auf der Südflanke eines Tiefs bei Island milde Meeresluft in den Norden Deutschlands.

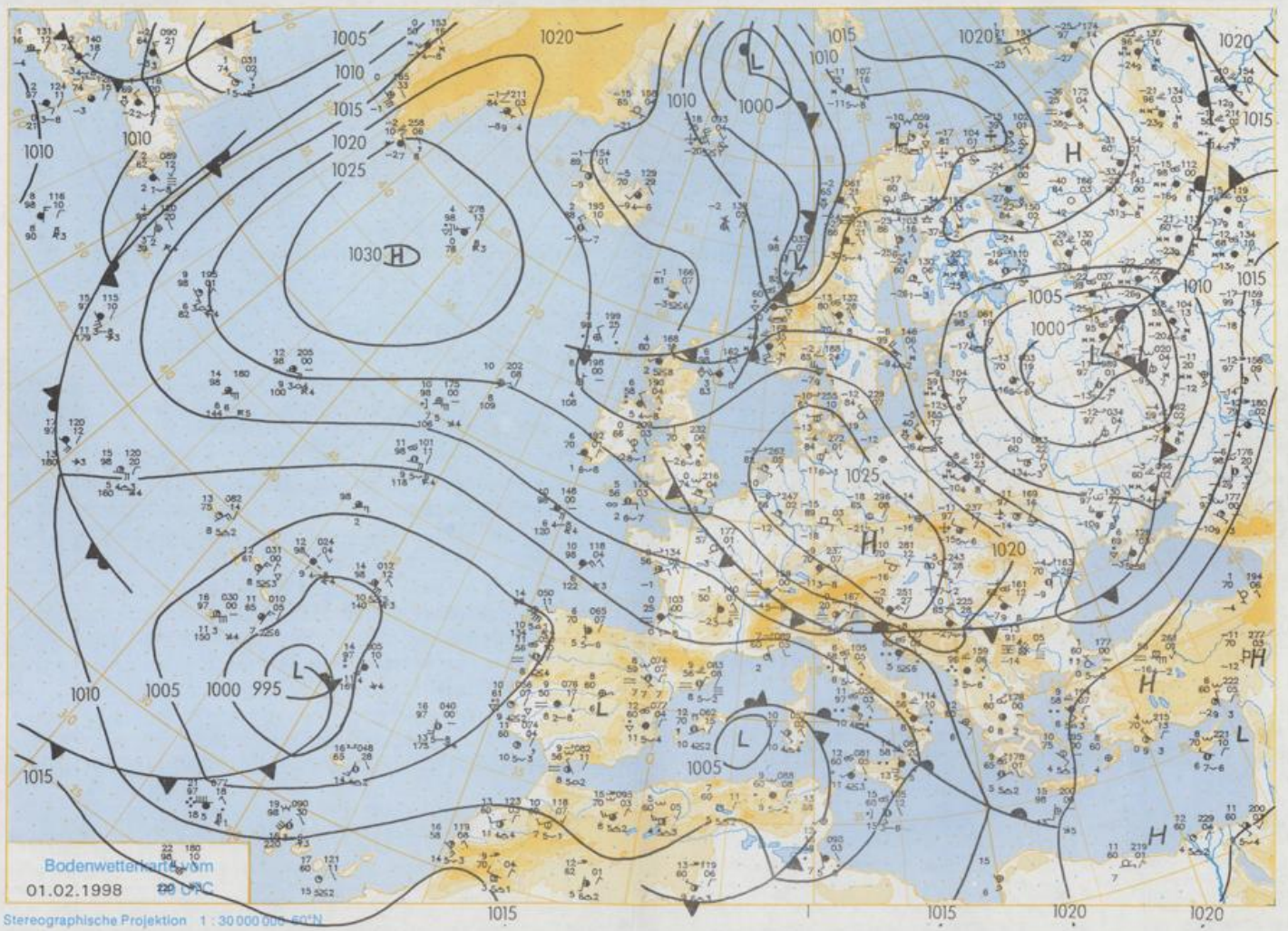
Daher ist es im nördlichen Deutschland vielfach stark bewölkt und es gibt dort häufige Schneeschauer, die im Küstengebiet auch mit Regen vermischt sind. In den anderen Gebieten treten vor allem im Bergland einzelne Schneeschauer auf. Nach nächtlichen Tiefstwerten zwischen  $-2^{\circ}\text{C}$  und  $-7^{\circ}\text{C}$  in der Nordwesthälfte und zwischen  $-8^{\circ}\text{C}$  und  $-12^{\circ}\text{C}$  in der Südosthälfte werden am Tage Höchsttemperaturen bei  $3^{\circ}\text{C}$  in der Nordwesthälfte und wenig unter dem Gefrierpunkt in der Südosthälfte erreicht. Es weht ein mäßiger bis frischer, im Norden zeitweise stark auffrischender Wind aus West bis Nordwest.

### Weitere Aussichten für Mittwoch, den 04.02.1998

Besonders im Norden wolkg bis stärker bewölkt, zeitweise etwas Niederschlag. Sonst heiter bis wolkg oder neblig trüb, kalt, nachts Frost.



Stereographische Projektion 1 : 30 000 000 60°N



Stereographische Projektion 1 : 30 000 000 50°N

Wettermeldungen von Sonntag, dem 1. Februar 1998 06 UTC

Station	Bar.-höhe (m)	Luftdr. red.NN (hPa)	Wetter	Deutschland										Extremwerte der Lufttemperatur						
				Wind	Temperatur (Grad C)			Sonne	RR 24h mm	Schnee höhe cm	in der Dekade vom 1.02. bis 10.02.									
					km/h	Luft 2 m	Tau-punkt				Max Vortag	Mittel 2 m	Nacht 5 cm	seit	Tmax Datum	Tmin Datum				
Helgoland	8	1024.0	leicht bew.	S	24	-3.7	-10.9	-1.5	-3.0	-3.7	-6	8.3			1953	10.7	8.02.1990	-10.0	1.02.1956	
List / Sylt	29	1023.5	leicht bew.	SSW	22	-3.2	-8.9	-3.1	-4.7	-6.4	-13	8.2			1937	10.4	8.02.1990	-18.0	10.02.1940	
Leck	17	1025.0	leicht bew.	S	11	-7.1	-10.5	-2.9	-7.1	-10.7	-13	7.9			1974	10.6	6.02.1990	-17.5	9.02.1996	
Husum	37	1025.0	leicht bew.	S	9	-8.9	-11.2	-3.2	-6.9	-9.5	-12	7.0								
Schleswig	48	1025.4	wolkenlos	SSW	9	-8.0	-12.5	-3.1	-6.2	-9.0	-10	7.9			1947	12.5	8.02.1990	-17.2	2.02.1954	
Kiel	31	1025.0	leicht bew.	SSW	5	-8.4	-9.9	-2.9	-6.1	-9.6	-12	7.3			1940	14.2	8.02.1990	-19.6	10.02.1940	
Westermarkdf.	8	1024.6	leicht bew.	SW	15	-4.2	-11.6	-3.2	-4.0	-6.3	-9	8.2								
Arkona	42	1024.5	stark bew.	W	21	-3.7	-10.8	-4.5	-5.1	-4.8	-7	8.3	0.0		1951	12.8	8.02.1990	-18.9	1.02.1954	
Norderney	16	1024.1	wolkenlos	SSE	15	-5.7	-11.4	-0.7	-3.4	-5.7	-7	8.4			1947	12.5	8.02.1990	-14.3	1.02.1954	
Bremerhaven	11	1025.2	leicht bew.	SSE	8	-7.1	-11.4	-2.4	-3.8	-7.2	-9	8.5			1949	14.0	8.02.1990	-15.8	1.02.1954	
Cuxhaven	12	1025.1	leicht bew.	S	13	-7.1	-11.5	-2.1	-3.2	-7.1	-10	8.5			1946	12.8	8.02.1990	-12.9	8.02.1947	
Hamburg/Flugh.	15	1025.4	leicht bew.	SE	2	-11.0	-12.3	-1.9	-6.1	-11.3	-14	7.5			1891	14.9	8.02.1990	-24.6	10.02.1940	
Lübeck	15	1025.6	wolkenlos	SSW	2	-12.7	-14.3	-2.3	-6.8	-12.8	-15	3.8	0.0		1890	15.6	10.02.1899	-27.2	4.02.1912	
Boitenhagen	17	1025.6	leicht bew.	SW	11	-8.4	-10.9	-2.8	-3.8	-8.7	-11	8.2			1951	14.7	8.02.1990	-18.6	1.02.1954	
Schwern	68	1025.5	wolkenlos	WSW	8	-9.4	-13.1	-3.1	-6.0	-9.5	-14	8.8			1947	14.5	8.02.1990	-18.7	1.02.1956	
Warnemünde	10	1024.6	leicht bew.	SW	11	-6.3	-13.4	-3.2	-3.9	-6.4	-7	7.3			1951	14.1	8.02.1990	-18.1	6.02.1963	
Teterow	50	1025.7	leicht bew.	SW	8	-8.7	-12.2	-3.4	-6.6	-9.1	-13	7.9			1947	13.7	8.02.1990	-20.6	1.02.1956	
Berth	7	1024.5	leicht bew.	SSW	2	-8.0	-10.6	-3.7	-4.4	-8.1	-10	5.3	0.0		1967	13.5	8.02.1990	-20.7	9.02.1986	
Greifswald	6	1025.4	wolkenlos	SW	9	-7.8	-11.6	-4.4	-5.2	-7.8	-12	7.8	0.0		1951	14.6	8.02.1990	-23.1	9.02.1986	
Ueckermünde	7	1026.1	wolkenlos	SW	9	-9.7	-13.2	-3.9	-6.4	-9.8	-11	3.7		Re	1951	15.2	8.02.1990	-25.5	9.02.1956	
Emden	5	1023.8	leicht bew.	SE	11	-7.8	-10.5	-1.7	-5.6	-8.7	-11	8.5			1947	13.0	8.02.1990	-16.9	5.02.1963	
Oldenburg	20	1024.9	leicht bew.	E	8	-9.1	-11.0	-2.0	-4.8	-9.5	-13	8.3								
Bremen/Flugh.	5	1025.0	leicht bew.	ESE	9	-8.7	-11.2	-1.9	-4.6	-9.7	-11	8.4			1890	16.7	10.02.1899	-20.2	5.02.1941	
SoLtau	78	1025.9	wolkenlos	SE	4	-12.5	-13.7	-2.0	-6.7	-12.8	-13	7.7			1948	15.3	8.02.1990	-22.3	8.02.1953	
Boizenburg	46	1026.2	leicht bew.	SSW	8	-11.7	-13.7	-2.3	-6.1	-11.7	-14	4.7			1951	15.2	8.02.1990	-19.8	1.02.1956	
Lüchow	18	1026.2	wolkenlos	still		-11.2	-12.3	-2.6	-6.0	-11.2	-13	7.0			1955	14.0	8.02.1990	-21.1	6.02.1996	
Seehausen/Altm.	23	1026.7	wolkenlos	still		-14.1	-16.0	-2.6	-7.2	-14.1	-15	8.6								
Marnitz	85	1026.1	leicht bew.	WSW	5	-10.3	-14.3	-3.2	-6.9	-10.9	-14	7.8			1951	14.3	8.02.1990	-21.8	1.02.1956	
Neuruppin	39	1026.2	leicht bew.	still		-10.8	-13.2	-3.1	-6.2	-11.2	-13	7.8			1958	13.9	8.02.1990	-20.8	5.02.1963	
Neubrandenburg	80	1025.9	wolkenlos	SW	13	-9.4	-12.3	-4.5	-6.5	-9.4	-11	6.9		Re	1951	15.3	8.02.1990	-25.7	9.02.1956	
Angermünde	55	1025.9	wolkenlos	W	5	-11.2	-13.5	-4.2	-7.4	-11.3	-13	8.4		Re	1951	15.3	8.02.1990	-25.7	9.02.1956	
Lingen	26	1023.4	leicht bew.	E	8	-7.4	-11.4	-0.8	-3.2	-7.6	-9	8.2			1951	14.3	8.02.1990	-18.6	2.02.1956	
Münst.-Osn./Flugh.	53	1023.4	wolkenlos	ESE	11	-7.3	-13.6	-0.9	-3.1	-7.4	-10	8.3								
Osnabrück	97	1024.3	leicht bew.	E	5	-9.1	-12.5	-1.8	-4.1	-9.1	-11	7.8			1952	15.3	8.02.1990	-19.4	1.02.1956	
Diepholz	43	1024.4	leicht bew.	E	11	-8.4	-10.9	-1.9	-4.0	-8.5	-11	8.5			1952	15.4	8.02.1990	-19.5	1.02.1956	
Bad Salzungen	139	1024.6	leicht bew.	ESE	5	-9.4	-13.7	-1.5	-5.2	-9.6	-12	7.7			1935	15.3	8.02.1990	-20.5	2.02.1942	
Hannover/Flugh.	59	1025.5	leicht bew.	E	8	-10.4	-12.8	-1.9	-5.5	-10.7	-12	8.1			1936	15.8	8.02.1990	-21.5	1.02.1956	
Braunschweig	88	1026.0	wolkenlos	ESE	4	-10.7	-12.5	-2.8	-5.6	-11.2	-12	6.3			1891	16.5	10.02.1899	-23.2	2.02.1956	
Gardelagen	88	1026.2	wolkenlos	still		-14.1	-16.4	-2.3	-6.8	-14.2	-15	8.3			1947	15.6	8.02.1990	-23.1	8.02.1953	
Magdeburg	100	1026.6	leicht bew.	W	2	-11.6	-13.1	-2.6	-6.2	-11.8	-14	8.7			1947	15.7	8.02.1990	-24.4	2.02.1956	
Potsdam	48	1026.6	leicht bew.	NW	5	-11.4	-12.7	-2.6	-6.6	-11.4	-15	7.2		Re	1893	17.8	10.02.1899	-26.0	10.02.1929	
Berlin-Temp.	49	1026.7	leicht bew.	still		-9.7	-12.8	-2.9	-6.0	-10.6	-14	7.6	0.0	Re	1876	16.1	8.02.1990	-25.4	10.02.1929	
Lindenberg	104	1026.7	wolkenlos	WNW	2	-12.1	-14.1	-2.9	-7.8	-12.1	-14	5.8		2	1947	15.9	8.02.1990	-25.6	9.02.1956	
Manschnow	16	1025.8	wolkenlos	SSW	8	-11.5	-13.3	-3.6	-6.9	-11.7	-14	8.4								
Düsseldorf/Flugh.	41	1022.0	leicht bew.	E	5	-7.9	-14.6	2.3	-1.3	-7.9	-11	6.6	0.0		1970	15.7	8.02.1990	-15.4	9.02.1986	
Bocholt	24	1022.3	wolkenlos	E	9	-7.7	-12.2	1.1	-2.3	-7.7	-10	8.6			1947	14.9	8.02.1990	-17.8	2.02.1956	
Essen	161	1022.6	leicht bew.	E	17	-8.4	-13.2	1.4	-2.5	-8.4	-10	8.2	0.0		1935	14.8	8.02.1990	-17.6	1.02.1956	
Luedenscheid	392	1022.5	leicht bew.	E	8	-10.8	-16.5	-0.4	-5.8	-10.8	-14	X	0.1	9						
Kahler Asten	859	-	leicht bew.	ESE	30	-14.6	-16.9	-3.6	-9.9	-14.7	-16	8.2	0.0	26	1955	11.3	4.02.1993	-26.0	1.02.1956	
Bad Lippspringe	158	1024.4	leicht bew.	E	5	-9.9	-14.0	-2.5	-6.3	-10.8	-13	8.0			2	1951	15.3	8.02.1990	-20.2	9.02.1986
Kassel	233	1025.1	leicht bew.	still		-11.7	-14.5	-1.6	-5.6	-13.3	-17	8.1		3	1951	13.7	8.02.1990	-20.4	1.02.1956	
Göttingen	171	1025.9	leicht bew.	SE	11	-13.8	-16.0	-1.9	-6.9	-14.2	-17	6.9		2	1947	14.5	8.02.1990	-23.7	6.02.1963	
Leinefelde	356	1026.2	leicht bew.	E	8	-13.9	-16.8	-3.8	-8.6	-14.3	-19	6.0	0.0	6	1957	13.2	8.02.1990	-20.9	9.02.1986	
Braunlage	610	1026.7	leicht bew.	NNE	9	-14.9	-17.1	-7.6	-11.3	-15.7	-21	4.1	0.0	25	1936	13.6	2.02.1955	-25.6	1.02.1956	
Brocken	1153	-	leicht bew.	SSE	33	-13.5	-36.0	-12.4	-6.6	-13.2	-16	8.0		80	1951	10.1	6.02.1990	-28.4	1.02.1956	
Artern	166	1026.7	wolkenlos	still		-13.2	-15.0	-2.5	-6.7	-13.2	-16	8.0		1	1954	16.7	8.02.1990	-22.6	2.02.1956	
Leipzig/Flugh.	149	1026.9	wolkenlos	S	9	-13.8	-15.5	-3.5	-6.2	-13.9	-17	8.5		1	1951	16.9	8.02.1990	-22.9	10.02.1956	
Wittenberg	106	1026.7	wolkenlos	still		-13.4	-14.9	-3.2	-7.1	-13.4	-15	8.4		Re	1951	17.1	8.02.1990	-24.6	2.02.1956	
Oschatz	152	1027.5	wolkenlos	still		-16.9	-19.2	-3.1	-7.6	-19.9	-20	6.7		7						
Dresden/Flugh.	232	1027.7	wolkenlos	S	17	-16.5	-17.9	-2.8	-8.0	-16.5	-25	4.3	0.0	7	1917	16.7	8.02.1990	-27.0	9.02.1956	
Doblerug-Kir.	100	1027.3	wolkenlos	S	5	-16.4	-18.9	-4.0	-8.6	-16.4	-18	5.1	0.0	4	1951	16.8	8.02.1990	-28.4	9.02.1956	
Cottbus	70	1027.0	wolkenlos	SW	5	-14.2	-15.9	-3.1	-6.6	-14.5	-17	7.2	0.0	2	1951	18.1	8.02.1990	-27.6	9.02.1956	
Görlitz	238	1027.7	wolkenlos	still		-16.7	-18.5	-3.5	-8.3	-16.7	-24	5.9	0.2	3	1951	15.0	6.02.1990	-30.8	9.02.1956	
Aachen	205	1020.4	leicht bew.	ENE	11	-														