

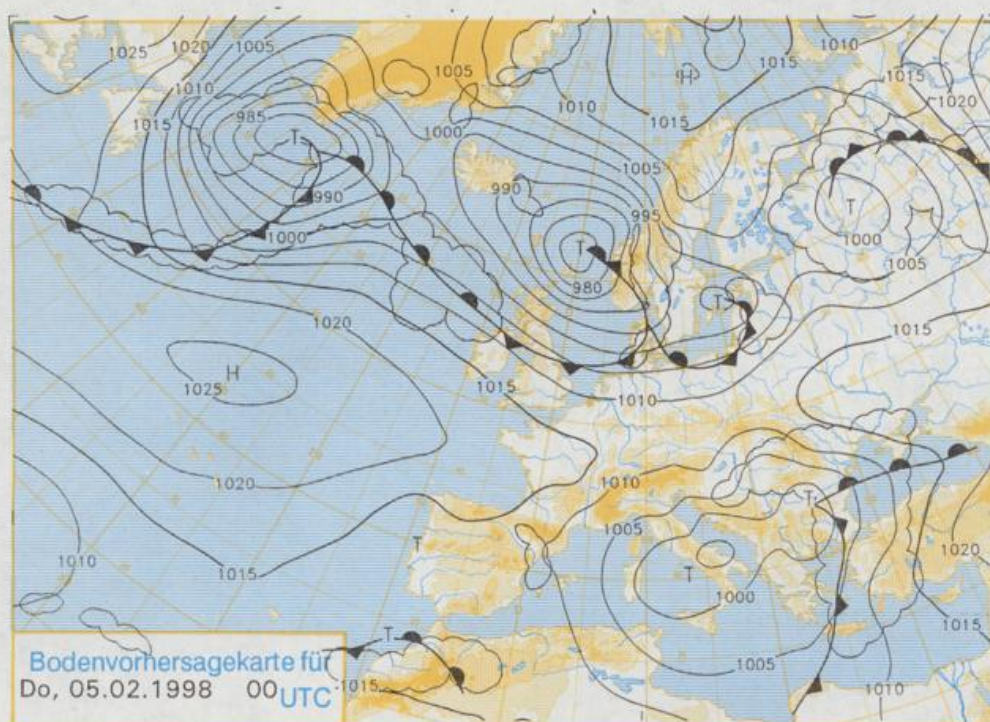
### Deutschland-Vorhersage für Mittwoch, den 04.02.98

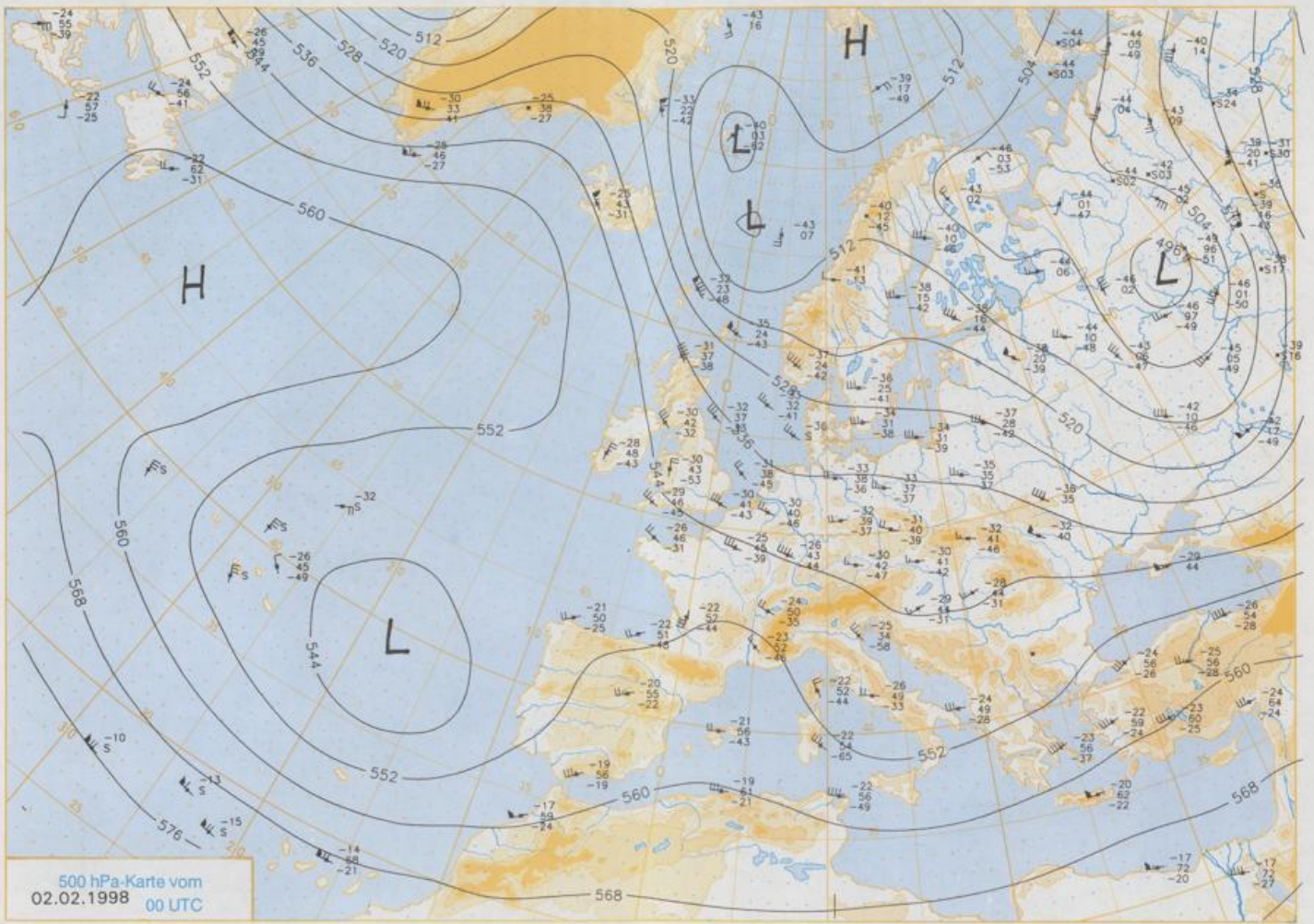
Während in der Südhälfte von Deutschland im Bereich einer schwachen Hochdruckbrücke, die das nordatlantische Hoch mit einem Hoch über Südrussland verbindet, die bodennahe Kaltluftschicht erhalten bleibt, wird die Nordhälfte von den Fronten atlantischer Tiefs beeinflusst, die teils milde Meeresluft, teils erwärmte Polarluft heranführen. Daher ist es in der Südhälfte teils heiter, teils hochnebelartig bewölkt und niederschlagsfrei. In der Nordhälfte ist es vielfach stark bewölkt und es gibt besonders im Küstengebiet zeitweise Regen oder Sprühregen. Nach Frühtemperaturen von wenigen Grad über dem Gefrierpunkt im Nordwesten und Werten zwischen  $-4^{\circ}\text{C}$  in Vorpommern und  $-10^{\circ}\text{C}$  in Bayern werden am Tage Höchsttemperaturen zwischen  $2^{\circ}\text{C}$  in Vorpommern und  $7^{\circ}\text{C}$  im Emsland sowie um den Gefrierpunkt im südlichen Deutschland erwartet. Dort ist es schwachwindig, wogegen im Norden ein mäßiger bis frischer, im Küstengebiet abends ein starker bis stürmischer Südwestwind weht.

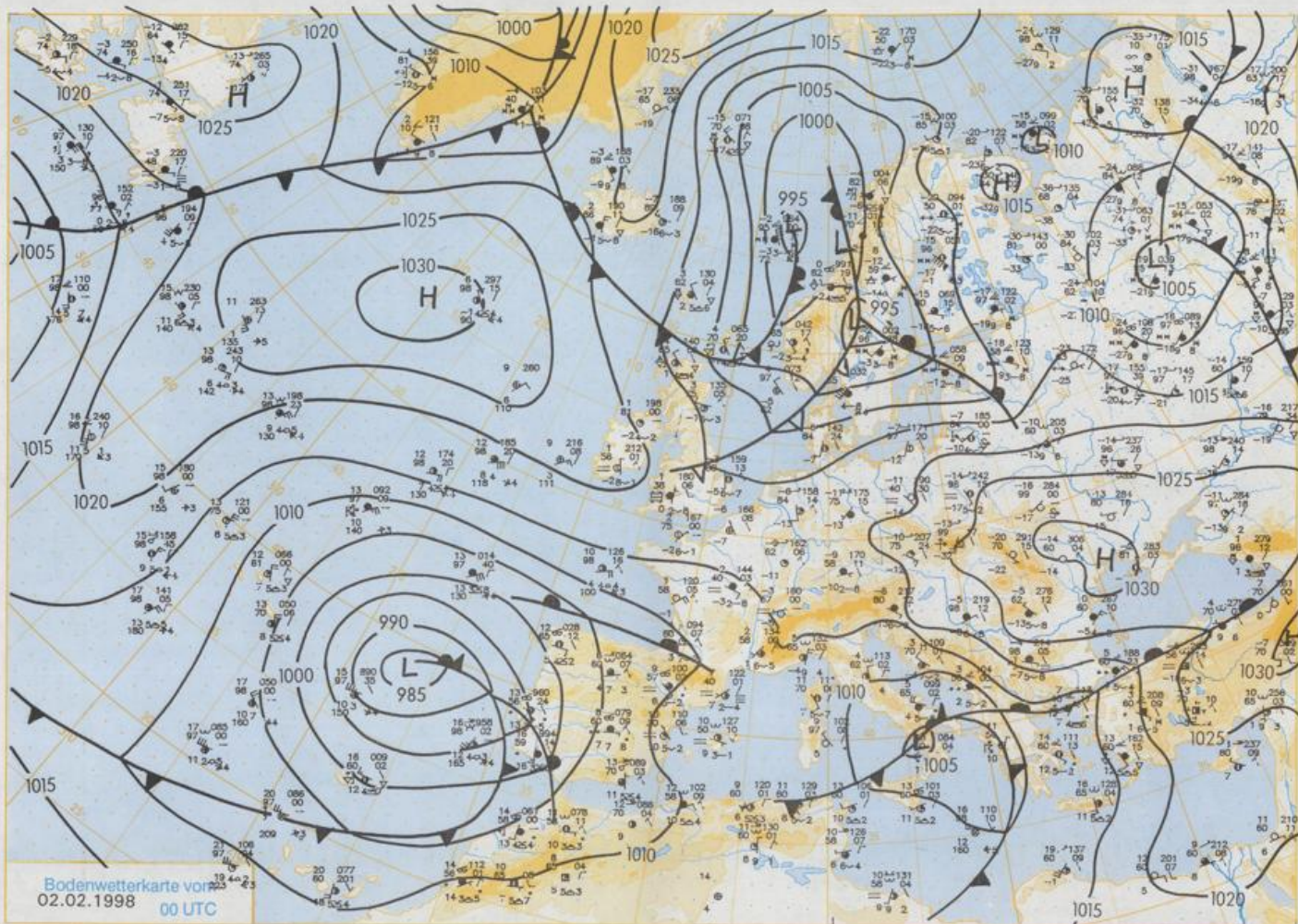
### Weitere Aussichten für Donnerstag, 05.02.98

In der Südhälfte vielfach neblig-trüb, sonst wolkig, zeitweise auch stärker bewölkt, etwas Niederschlag, im höheren Bergland Schnee, naßkalt. Nachts im Norden und Westen frostfrei, sonst leichter Nachtfrost.

Stereographische Projektion 1 : 60 000 000 60°N







Bodenwetterkarte vor  
02.02.1998 00 UTC

Stereographische Projektion 1 : 30 000 000 60°N

Wettermeldungen von Montag, dem 2. Februar 1998 06 UTC

Station	Bar.- höhe (m)	Luftdr. red.NN (hPa)	Wetter	Wind km/h	Deutschland Temperaturen (Grad C)					Sonne Vord. Std.	RR 24h mm	Schnee höhe cm	Extremwerte der Lufttemperatur					
					Luft 2 m	Tau- punkt	Max Vortag	Mittel 2 m	Nacht 5 cm				in der Dekade vom	1.02 bis				
													Tmax	Datum				
Helgoland	8	1007.5	stark bew.	SW	41	0.4	-1.1	-1.7	-2.8	-2.7	-4	6.2	1953	10.7	8.02.1990	-10.0	1.02.1956	
List / Sylt	29	1004.7	Schneereg.	SW	37	2.1	0.5	-2.0	-2.6	-2.5	-4	6.4	1937	10.4	8.02.1990	-18.0	10.02.1940	
Leck	17	1007.6	stark bew.	SSW	26	-0.3	-2.1	-3.0	-5.2	-5.8	-8	5.4	1974	10.6	6.02.1990	-17.5	9.02.1996	
Husum	37	1008.3	Schneefall	SSW	21	-4.0	-4.9	-2.8	-6.4	-7.5	-9	5.8	0.0	Re				
Schleswig	48	1008.1	stark bew.	SSW	17	-5.5	-8.3	-3.2	-6.0	-7.5	-8	6.0	1947	12.5	8.02.1990	-17.2	2.02.1954	
Kiel	31	1008.6	leicht bew.	SSW	13	-6.8	-9.0	-2.8	-5.4	-7.6	-8	5.3	1940	14.2	8.02.1990	-19.6	10.02.1940	
Westermarkdf.	8	1008.1	leicht bew.	SSW	22	-4.7	-8.4	-3.0	-4.4	-5.5	-6	5.7						
Arkona	42	1009.5	leicht bew.	SW	31	-7.9	-12.4	-2.0	-4.6	-7.9	-9	5.0	0.0	1951	12.8	8.02.1990	-18.9	1.02.1954
Norderney	16	1009.3	wolkenlos	SSW	21	-2.6	-5.0	-2.2	-4.6	-5.0	-7	5.9	1947	12.5	8.02.1990	-14.3	1.02.1954	
Bremerhaven	11	1010.4	wolkenlos	SSW	17	-6.8	-9.4	-3.0	-5.2	-7.0	-8	4.5	1949	14.0	8.02.1990	-15.8	1.02.1954	
Cuxhaven	12	1009.2	leicht bew.	SW	15	-5.0	-8.4	-2.7	-5.5	-7.3	-11	6.2	1946	12.8	8.02.1990	-12.9	8.02.1947	
Hamburg/Flugh.	15	1010.1	leicht bew.	SW	9	-10.1	-13.0	-3.1	-5.9	-10.2	-13	7.1	1891	14.9	8.02.1990	-24.6	10.02.1940	
Lübeck	15	1010.0	leicht bew.	SSW	11	-10.2	-12.9	-2.4	-7.2	-10.5	-14	6.6	1890	15.6	10.02.1899	-27.2	4.02.1912	
Boitenhagen	17	1009.8	leicht bew.	SSW	15	-9.4	-12.0	-3.0	-6.0	-9.4	-11	6.9	1951	14.7	8.02.1990	-18.6	1.02.1954	
Schwerin	68	1010.2	leicht bew.	SSW	15	-10.7	-13.2	-2.5	-6.8	-10.8	-12	7.5	1947	14.5	8.02.1990	-18.7	1.02.1956	
Wernemünde	10	1009.3	wolkenlos	S	11	-8.4	-12.9	-2.4	-5.1	-8.4	-9	6.3	1951	14.1	8.02.1990	-18.1	6.02.1963	
Teterow	50	1010.6	xx	S	18	-9.3	-12.1	-2.3	-6.0	-9.3	-10	8.2	1947	13.7	8.02.1990	-20.6	1.02.1956	
Barth	7	1009.4	leicht bew.	SSW	8	-8.4	-12.6	-2.6	-5.8	-8.4	-9	6.9	1967	13.5	8.02.1990	-20.7	9.02.1986	
Greifswald	6	1010.4	wolkenlos	SSW	15	-8.1	-12.8	-2.4	-5.5	-8.1	-10	7.5	1951	14.6	8.02.1990	-23.1	9.02.1986	
Ueckermünde	7	1012.1	leicht bew.	SSW	9	-8.6	-13.7	-1.8	-6.6	-8.9	-10	6.9	1951	15.2	8.02.1990	-25.5	9.02.1956	
Emden	5	1009.6	stark bew.	SW	21	-3.7	-7.4	-2.8	-6.5	-8.5	-12	5.6	1947	13.0	8.02.1990	-16.9	5.02.1963	
Odenburg	20	1010.7	leicht bew.	SW	8	-8.2	-11.9	-2.7	-5.7	-8.7	-13	3.7						
Bremen/Flugh.	5	1011.1	leicht bew.	SSW	8	-9.8	-12.5	-3.1	-6.2	-10.3	-13	5.2	1890	16.7	10.02.1899	-20.2	5.02.1941	
Soitau	78	1011.6	leicht bew.	WSW	5	-10.9	-12.8	-3.7	-7.6	-11.8	-13	5.4	1948	15.3	8.02.1990	-22.3	8.02.1953	
Boizenburg	46	1011.2	leicht bew.	SSW	8	-10.6	-14.3	-2.9	-7.5	-11.0	-14	7.3	1951	15.2	8.02.1990	-19.8	1.02.1956	
Lüchow	18	1011.3	leicht bew.	S	8	-10.7	-12.7	-3.6	-7.1	-10.9	-12	5.7	1955	14.0	8.02.1990	-21.1	6.02.1996	
Seehausen/Altm.	23	1012.2	leicht bew.	S	4	-13.0	-15.0	-3.1	-8.4	-14.2	-15	6.7						
Marnitz	85	1011.3	leicht bew.	S	9	-10.2	-13.5	-3.0	-7.2	-10.2	-13	8.1	1951	14.3	8.02.1990	-21.8	1.02.1956	
Neuruppin	39	1011.9	leicht bew.	S	9	-10.3	-12.7	-2.6	-6.8	-10.3	-12	7.7	1958	13.9	8.02.1990	-20.8	5.02.1963	
Neubrandenburg	80	1011.2	leicht bew.	SSW	24	-9.8	-13.0	-2.9	-6.6	-9.9	-10	7.6	Re					
Angermünde	55	1012.1	leicht bew.	S	9	-10.3	-13.7	-3.4	-7.6	-10.4	-12	8.1	Re	1951	15.3	8.02.1990	-25.7	9.02.1956
Lingen	26	1012.1	wolkenlos	SSW	8	-9.3	-11.4	-2.2	-6.0	-10.0	-11	5.9	1951	14.3	8.02.1990	-18.6	2.02.1956	
Münst.-Osn./Flugh.	53	1012.8	wolkenlos	S	8	-11.0	-11.6	-2.0	-5.7	-11.9	-15	5.5						
Osnabrück	97	1012.9	leicht bew.	SSW	15	-7.7	-13.3	-2.6	-6.0	-8.8	-13	5.7	1952	15.3	8.02.1990	-19.4	1.02.1956	
Diepholz	43	1011.9	leicht bew.	SSW	11	-9.0	-11.0	-3.0	-6.5	-10.9	-14	4.6	1952	15.4	8.02.1990	-19.5	1.02.1956	
Bad Salzuflen	139	1013.0	leicht bew.	SW	8	-9.6	-13.0	-3.0	-6.4	-9.8	-12	5.8	1935	15.3	8.02.1990	-20.5	2.02.1942	
Hannover/Flugh.	59	1011.9	leicht bew.	SW	8	-9.1	-12.6	-3.6	-6.7	-11.4	-14	5.6	1936	15.8	8.02.1990	-21.5	1.02.1956	
Braunschweig	88	1012.8	wolkenlos	SW	11	-10.0	-13.5	-3.4	-7.1	-10.8	-13	7.2	1891	16.5	10.02.1899	-23.2	2.02.1956	
Gardelegen	48	1012.3	leicht bew.	still	2	-13.4	-15.6	-3.3	-8.1	-14.0	-15	6.4	1947	15.6	8.02.1990	-23.1	8.02.1953	
Magdeburg	85	1012.5	wolkenlos	SW	2	-11.7	-13.0	-3.7	-7.6	-12.0	-14	7.9	1947	15.7	8.02.1990	-24.4	2.02.1956	
Potsdam	100	1012.5	leicht bew.	S	13	-11.8	-13.9	-3.1	-8.0	-12.2	-15	7.9	Re	1893	17.8	10.02.1899	-26.0	10.02.1929
Berlin-Temp.	49	1013.0	leicht bew.	S	9	-10.5	-13.7	-3.5	-7.0	-10.6	-12	7.4	Re	1876	16.1	8.02.1990	-25.4	10.02.1929
Lindenberg	104	1013.3	leicht bew.	S	9	-10.6	-14.3	-3.8	-8.6	-10.6	-12	7.4	2	1947	15.9	8.02.1990	-25.6	9.02.1956
Manschnow	16	1012.6	leicht bew.	SSW	11	-9.2	-12.9	-3.3	-7.9	-10.2	-13	8.4						
Düsseldorf/Flugh.	41	1013.9	wolkenlos	SSE	15	-8.2	-12.3	-0.2	-4.2	-8.7	-12	6.8	1970	15.7	8.02.1990	-15.4	9.02.1986	
Bocholt	24	1012.9	wolkenlos	S	8	-9.5	-12.1	-1.4	-4.7	-9.5	-12	6.8	1947	14.9	8.02.1990	-17.8	2.02.1956	
Essen	161	1014.1	leicht bew.	S	17	-8.2	-12.5	-0.4	-4.5	-8.3	-11	7.0	1935	14.8	8.02.1990	-17.6	1.02.1956	
Luedenscheid	392	1014.4	leicht bew.	WNW	4	-11.6	-15.8	-2.4	-7.0	-11.8	-16	X	8					
Kahler Asten	859	-	leicht bew.	WNW	5	-10.2	-20.5	-7.2	-11.1	-12.9	-21	7.4	25	1955	11.3	4.02.1993	-26.0	1.02.1956
Bad Lippspringe	158	1014.2	leicht bew.	NE	4	-12.8	-14.5	-3.4	-7.3	-13.0	-14	6.5	2	1951	15.3	8.02.1990	-20.2	9.02.1986
Kassel	233	1014.6	leicht bew.	S	11	-13.0	-14.6	-2.8	-8.7	-13.2	-16	7.4	3	1951	13.7	8.02.1990	-20.4	1.02.1956
Göttingen	171	1014.3	leicht bew.	NNE	4	-14.1	-16.5	-4.2	-9.8	-14.6	-17	7.6	2	1947	14.5	8.02.1990	-20.7	6.02.1953
Leinefelde	356	1014.0	leicht bew.	W	11	-12.3	-16.2	-5.5	-10.8	-14.7	-20	7.9	6	1957	13.2	8.02.1990	-20.9	9.02.1986
Braunlage	610	1013.4	leicht bew.	WNW	4	-12.2	-15.8	-6.2	-12.2	-14.1	-19	7.8	25	1936	13.6	2.02.1955	-25.6	1.02.1956
Brocken	1153	-	leicht bew.	NW	22	-7.0	-27.2	-7.9	-9.7	-9.7	-16	7.7	80	1951	10.1	6.02.1990	-28.4	1.02.1956
Artern	166	1014.1	leicht bew.	W	8	-12.5	-14.6	-5.0	-9.7	-12.6	-14	8.1	1	1954	16.7	8.02.1990	-22.6	2.02.1956
Leipzig/Flugh.	149	1013.5	leicht bew.	SSW	13	-10.7	-14.0	-5.5	-9.6	-11.2	-15	8.2	1	1951	16.9	8.02.1990	-22.9	10.02.1956
Wittenberg	106	1012.8	leicht bew.	S	5	-11.1	-14.0	-3.7	-8.2	-11.1	-14	8.2	Re	1951	17.1	8.02.1990	-24.6	2.02.1956
Oschatz	152	1013.8	leicht bew.	S	8	-12.0	-15.0	-4.7	-11.0	-13.2	-17	8.3	6					
Dresden/Flugh.	232	1013.9	leicht bew.	SSE	18	-10.8	-14.3	-6.5	-10.0	-11.1	-15	8.8	7	1917	16.7	8.02.1990	-27.0	9.02.1956
Doberlug-Kir.	100	1013.4	leicht bew.	S	13	-11.5	-15.7	-3.6	-9.6	-11.5	-14	8.1	4	1951	16.8	8.02.1990	-28.4	9.02.1956
Cottbus	70	1013.6	stark bew.	SSW	11	-8.2	-12.9	-3.4	-8.6	-11.6	-14	8.5	2	1951	18.1	8.02.1990	-27.6	9.02.1956
Görlitz	238	1013.7	leicht bew.	S	28	-8.4	-13.3	-6.1	-11.5	-12.1	-19	8.7	4	1951	15.0	6.02.1990	-30.8	9.02.1956
Aachen	205	1014.2	wolkenlos	SW	8	-6.4	-10.9	-1.0	-5.2	-8.9	-10	5.2	1891	20.4	10.02.1899	-20.2	7.02.1895	
Nuerbg.-Barw.	486	1015.5	leicht bew.	WSW	4	-12.7	-15.5	-5.7	-9.3	-13.5	-18	5.6	3					
Köln-Bonn/Flugh.	100	1014.5	leicht bew.	E	4	-11.5	-14.7	-0.8	-5.6	-12.2	-15	5.9	1958	16.2	8.02.1990	-19.2	2.02.1963	
Bendorf	129	1015.1	leicht bew.	ESE	4	-11.5	-12.5	-1.2	-6									