

Amtsblatt des Deutschen Wetterdienstes

D 7311 A
ISSN 0936-5818
Schutzgebühr monatlich DM 30,25
einschließlich Versandkosten,
Einzelpreis DM 1,25
zuzüglich Versandkosten

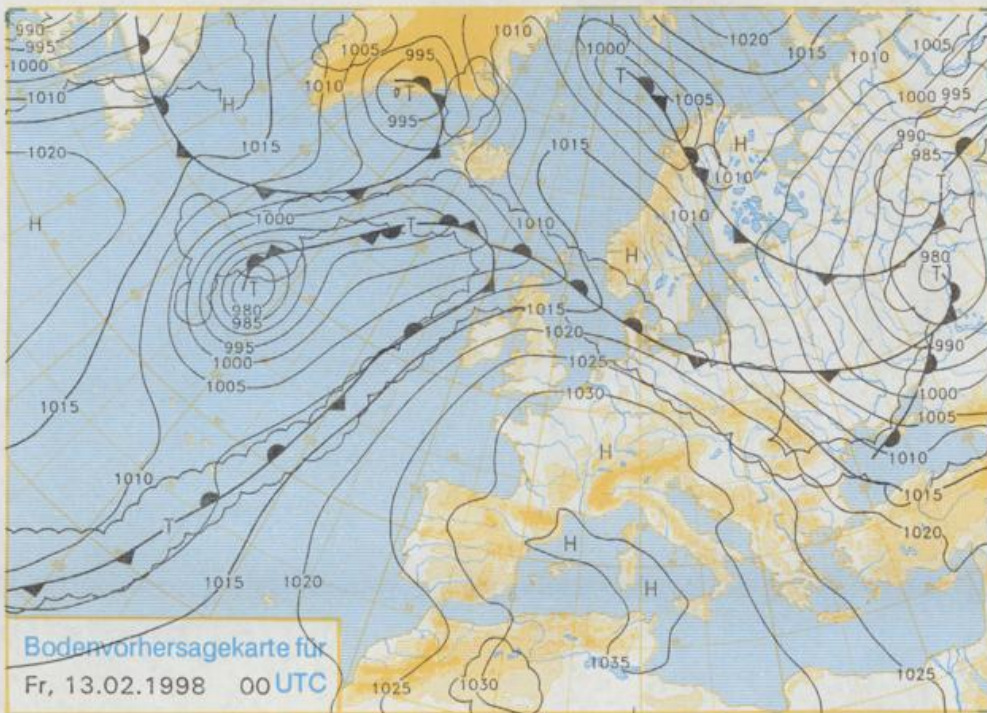
Druck und Verlag: Deutscher Wetterdienst
Frankfurter Straße 135, 63067 Offenbach
Postanschrift: 63004 (Postfach), Telefon: (069) 80 62 - 22 83
Telex: 4152871, Telefax: (069) 80 62 - 24 84
LZB: BLZ 505 000 00 Kto.-Nr.: 505 01004

Erscheint täglich; nur Postbezug

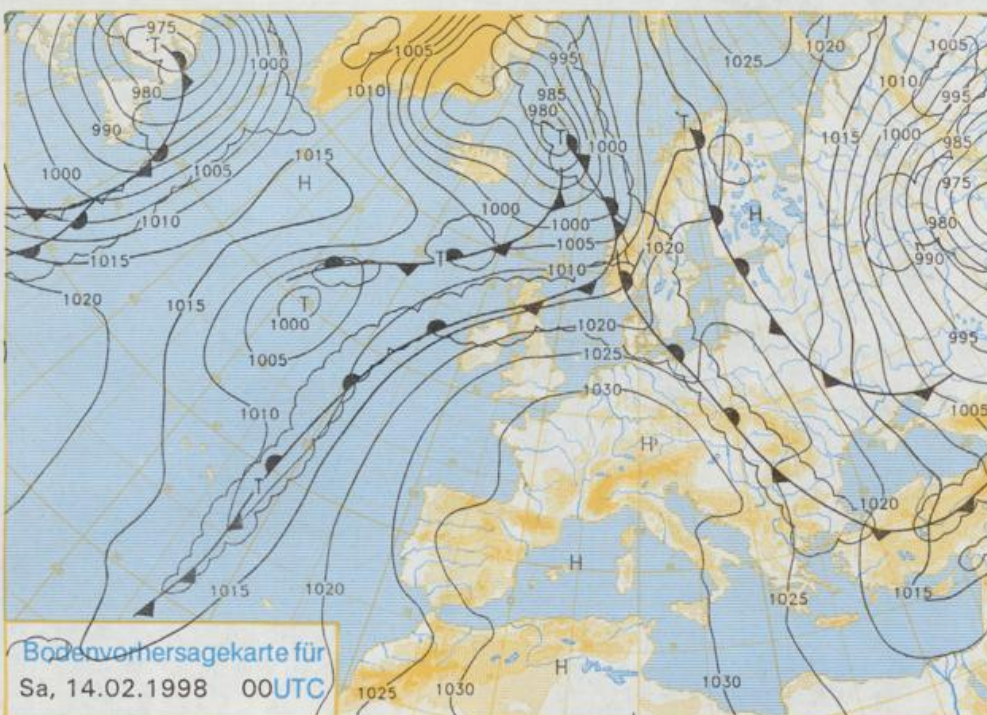
Jahrgang 1998

Mittwoch, den 11. Februar

Nummer: 42



Stereographische Projektion 1 : 60 000 000 60°N



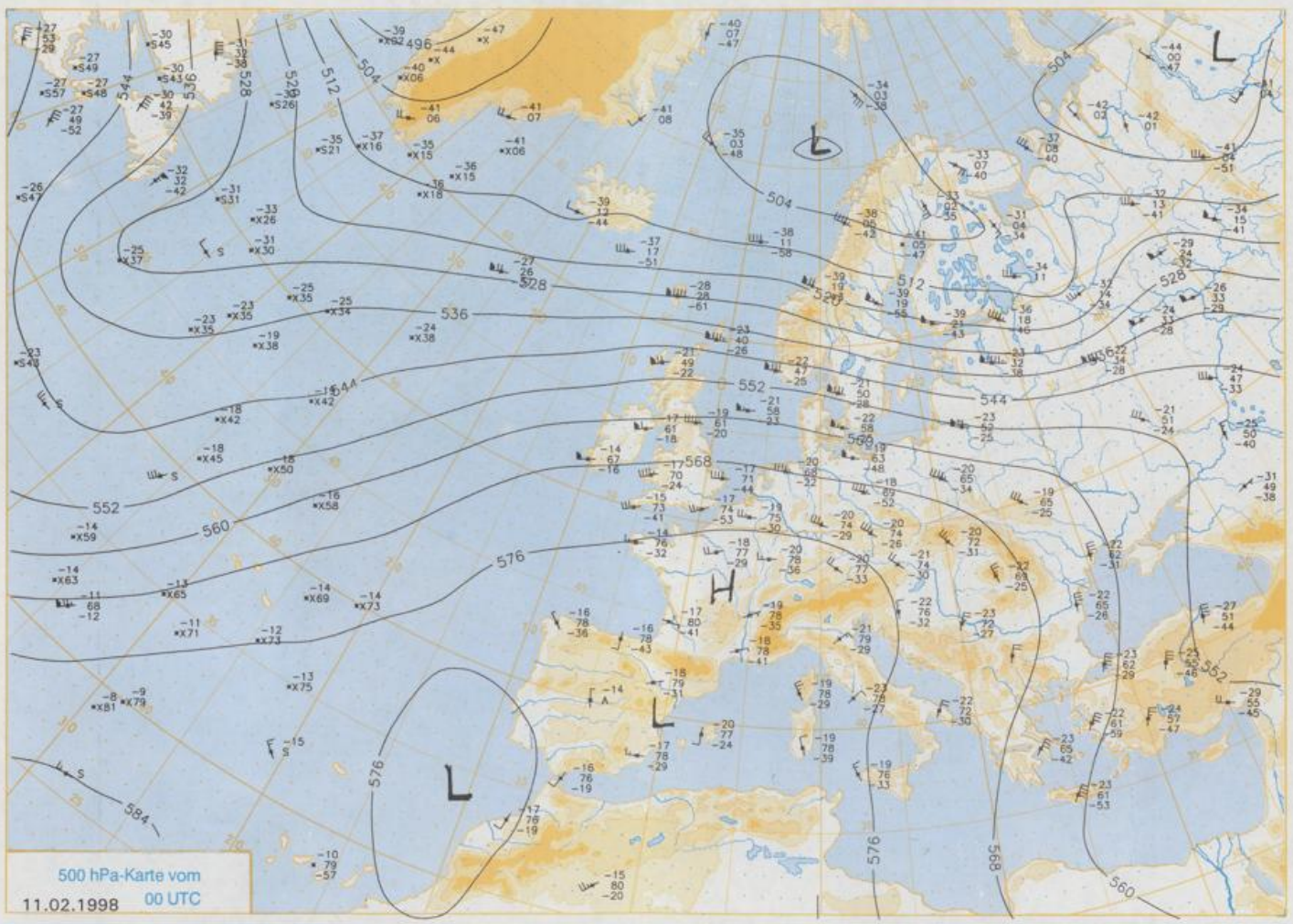
Deutschland-Vorhersage für Freitag, 13.02.98

Am Freitag dringt das Frontensystem eines kräftigen Tiefs über Rußland von der Ostsee bis zur Oder südwestwärts vor. Dabei erfaßt starke Bewölkung den Norden und Osten Deutschlands, während die anderen Gebiete unter Hochdruckeinfluß verbleiben.

Die Frühtemperaturen liegen im Norden und Nordosten zwischen 2 und 6°C, im Süden zwischen +1 und -3°C. Tagsüber zeigt sich der Himmel im Norden und Nordosten stark bewölkt bis bedeckt, und es regnet zeitweise. Die Höchsttemperaturen liegen hier um 10°C. Sonst ist es wiederum meist heiter, vormittags gebietsweise auch dunstig. Die Temperaturen steigen bis zum Nachmittag erneut auf 10 bis 16°C. Im Norden und Nordosten weht mitunter noch ein lebhafter Westwind, sonst herrscht allgemein schwache Luftbewegung vor.

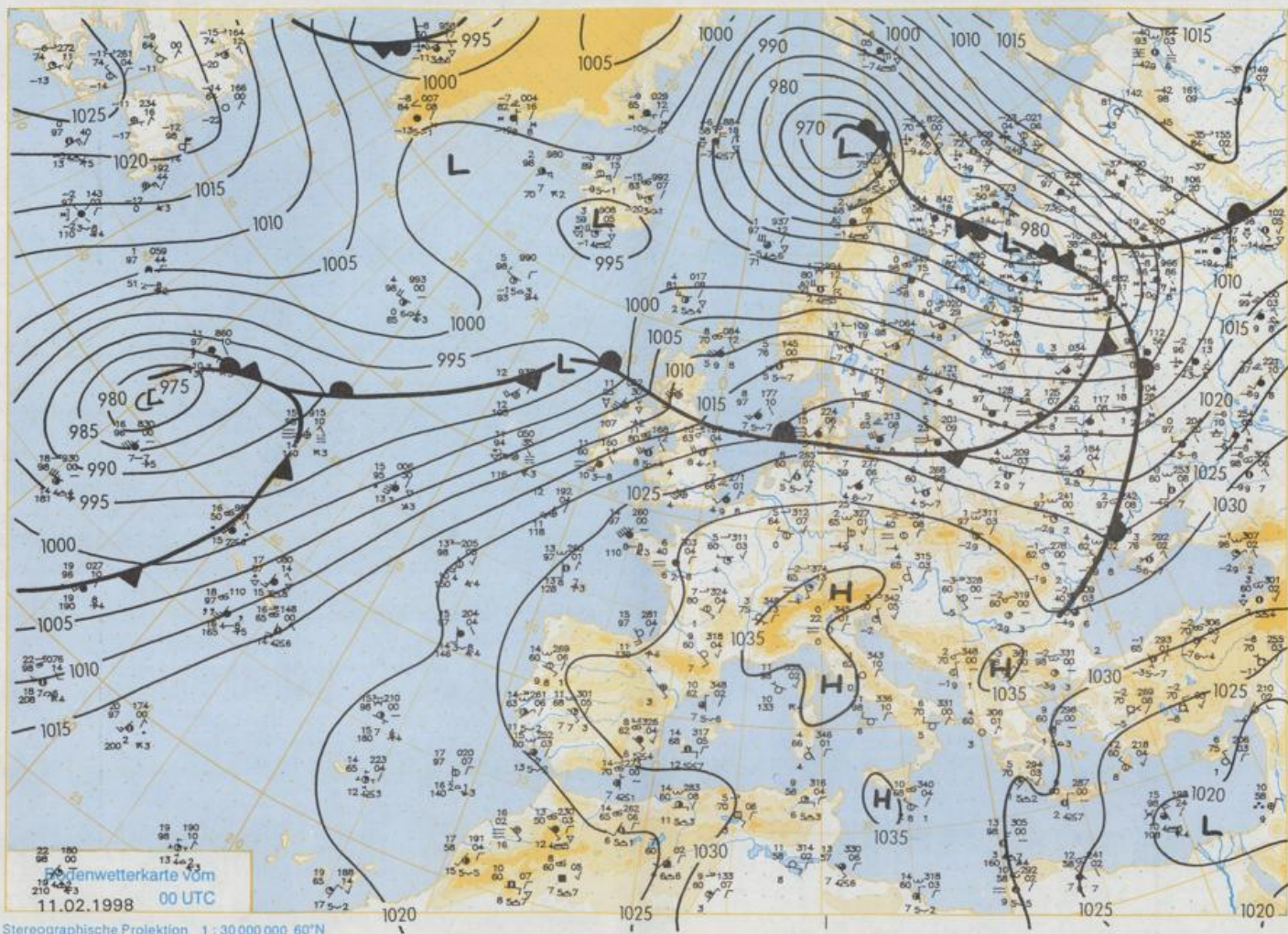
Weitere Aussichten für Samstag, 14.02.98

Im Norden und Osten nach vorübergehender Wetterberuhigung erneut aufkommender Regen. Im Westen und Süden weiterhin freundlich. Wenig Temperaturänderung.



500 hPa-Karte vom
11.02.1998 00 UTC

Stereographische Projektion 1 : 30 000 000 60°N



Stereographische Projektion 1 : 30 000 000 60°N

Wettermeldungen von Mittwoch, dem 11. Februar 1998 06 UTC

Station	Bar.- höhe (m)	Luftdr. red.NN (hPa)	Wetter	Deutschland										Extremwerte der Lufttemperatur				
				Wind km/h	Temperatur (Grad C)				Nacht 5 cm	Sonne Vord. Std.	RR 24h mm	Schnee höhe cm	seit	in der Dekade vom 11.02. bis 20.02.				
					Luft 2 m	Tau- punkt	Max Vortag	Mittel 2 m						Min 3 m	Tmin	Datum		
Helgoland	8	1023.0	stark bew.	SSW	39	5.6	4.8	6.3	5.6	5.4	5	0.6		1953	10.1	20.02.1990	-11.2	15.02.1956
List / Sylt	29	1020.7	stark bew.	SW	42	5.6	5.0	7.0	5.6	4.7	4	1.9		1937	10.2	19.02.1990	-21.0	12.02.1940
Leck	17	1022.4	stark bew.	SSW	31	5.7	4.0	7.4	5.6	5.0	4			1974	12.3	20.02.1990	-22.2	19.02.1978
Husum	37	1023.8	stark bew.	SW	28	6.2	4.7	6.4	5.8	5.4	5							
Schleswig	48	1023.4	stark bew.	SW	21	6.6	4.9	6.8	5.9	5.7	5	0.0		1947	13.3	20.02.1990	-19.7	16.02.1956
Kiel	31	1023.0	stark bew.	SW	21	7.3	5.6	7.3	6.6	6.7	6			1940	14.1	20.02.1990	-24.8	13.02.1940
Westermarkdt.	8	1022.6	stark bew.	SSW	18	5.8	4.3	5.6	4.8	4.4	4	0.0						
Arkona	42	1023.2	stark bew.	WSW	37	5.6	4.7	6.0	5.1	4.3	4	0.0		1951	12.8	20.02.1990	-17.2	15.02.1956
Norderney	16	1024.3	stark bew.	SSW	18	5.4	4.0	6.8	5.6	5.3	5			1947	12.8	17.02.1961	-15.3	16.02.1956
Bremerhaven	11	1025.5	stark bew.	SW	24	5.4	3.8	8.2	6.6	5.4	5			1949	14.1	20.02.1990	-18.0	16.02.1956
Cuxhaven	12	1024.3	stark bew.	SW	21	7.0	4.5	8.2	7.0	7.0	6			1946	14.6	20.02.1990	-17.0	16.02.1956
Hamburg/Flugh.	15	1025.2	stark bew.	SW	17	7.7	4.4	8.3	7.2	7.6	7			1891	15.1	11.02.1899	-29.1	13.02.1940
Lübeck	15	1024.3	stark bew.	SSW	17	7.8	4.9	8.1	7.0	7.5	7			1890	14.9	20.02.1990	-26.3	13.02.1940
Boltenhagen	17	1024.1	bedeckt	SSW	18	7.3	5.3	7.7	6.9	7.0	7	0.3	0.0	1951	14.9	20.02.1990	-24.6	16.02.1956
Schwerin	68	1024.9	bedeckt	SSW	15	6.7	4.6	7.3	6.3	6.7	6	0.0		1947	15.2	20.02.1990	-23.4	16.02.1956
Warnemünde	10	1023.4	stark bew.	SW	18	7.5	4.7	7.6	6.9	7.4	7	0.6	0.0	1951	15.1	20.02.1990	-18.4	16.02.1956
Teterow	50	1025.0	X	SSW	21	7.0	5.1	7.2	6.3	6.6	5			1947	15.8	20.02.1990	-23.4	15.02.1956
Berth	7	1023.0	stark bew.	SW	13	6.3	4.4	7.8	6.6	6.3	5	0.0		1967	14.7	12.02.1974	-19.5	20.02.1978
Greifswald	6	1024.4	leicht bew.	SW	18	6.6	4.4	8.0	6.5	6.6	4	0.8		1951	16.0	20.02.1990	-26.6	16.02.1956
Ueckermünde	7	1025.9	wolkig	SW	17	6.7	5.4	8.0	6.6	6.7	6	0.7		1951	16.7	20.02.1990	-28.2	15.02.1956
Emden	5	1024.7	stark bew.	SSW	18	5.9	4.2	9.0	7.0	5.9	6	0.1	0.0	1947	15.2	17.02.1961	-23.7	16.02.1956
Oldenburg	20	1025.7	stark bew.	SW	13	5.6	3.4	8.8	7.1	4.7	3							
Bremen/Flugh.	5	1026.5	stark bew.	SSW	13	4.8	3.3	9.1	7.1	4.2	3			1890	15.8	20.02.1990	-23.6	13.02.1940
Sothau	78	1026.5	bedeckt	SW	17	4.8	2.6	8.3	6.8	4.8	4			1948	17.8	14.02.1958	-21.7	16.02.1956
Boizenburg	46	1026.1	bedeckt	WSW	18	7.5	4.1	8.0	7.0	7.3	6			1951	14.9	20.02.1990	-20.4	15.02.1956
Lüchow	18	1026.7	bedeckt	SSW	13	5.4	3.2	9.1	6.8	5.4	5			1955	15.4	20.02.1990	-24.7	16.02.1956
Seehausen/Altm.	23	1027.5	bedeckt	SW	9	6.1	2.5	9.3	7.1	6.1	6	0.1	0.0					
Marnitz	85	1026.0	stark bew.	SW	17	7.0	3.8	7.8	6.4	7.0	6	0.0		1951	15.3	20.02.1990	-21.8	15.02.1956
Neuruppin	39	1027.1	bedeckt	WSW	11	6.3	3.4	8.5	6.2	6.2	5	0.4		1958	15.6	20.02.1990	-19.8	14.02.1969
Neubrandenburg	80	1025.6	bedeckt	SW	18	6.2	4.4	6.7	5.4	5.9	5							
Angermünde	55	1026.6	bedeckt	SW	15	6.7	4.5	8.2	6.4	6.5	6	0.5		Re 1951	15.6	20.02.1990	-29.1	11.02.1956
Lingen	26	1026.4	stark bew.	SSW	11	5.3	3.8	9.7	6.4	3.9	3	0.3		1951	17.2	20.02.1990	-20.5	16.02.1956
Münst.-Osn./Flugh.	53	1027.4	bedeckt	SSW	11	5.1	4.7	10.5	5.1	1.0	-2	5.6						
Osnabrück	87	1027.1	stark bew.	SW	15	5.8	3.0	10.1	6.2	4.4	-1	4.3		1952	16.2	20.02.1990	-21.4	16.02.1956
Diepholz	43	1026.6	stark bew.	SSW	9	3.8	3.6	9.6	6.4	1.6	-1	0.4		1952	16.5	20.02.1990	-24.3	16.02.1956
Bad Salzuflen	139	1027.8	stark bew.	S	9	3.8	1.4	9.8	5.7	2.8	-0	8.2		1935	16.7	19.02.1990	-23.5	16.02.1956
Hannover/Flugh.	59	1026.9	stark bew.	SW	13	5.9	2.8	10.4	6.9	3.3	-1	3.9		1936	17.0	20.02.1990	-24.3	16.02.1956
Braunschweig	88	1028.1	wolkig	SW	15	3.7	2.0	10.0	6.0	2.9	-1	8.2		1891	16.5	11.02.1899	-26.3	11.02.1929
Gardelegen	48	1027.4	stark bew.	SSW	9	3.2	0.9	9.6	6.1	2.9	0	5.0	0.0	1947	16.9	20.02.1990	-28.3	11.02.1956
Magdeburg	85	1028.4	leicht bew.	SSW	9	1.5	-0.1	9.5	3.9	1.5	-2	8.6		1947	16.8	20.02.1990	-23.1	11.02.1956
Potsdam	100	1027.9	bedeckt	WSW	15	4.5	1.5	10.7	5.6	3.9	1	7.2		1893	18.0	11.02.1899	-26.8	11.02.1929
Berlin-Temp.	49	1027.6	stark bew.	WSW	13	6.8	2.6	11.0	7.4	6.6	6	4.0	0.0	1876	16.4	20.02.1990	-26.0	11.02.1929
Lindenberg	104	1028.5	stark bew.	SW	9	4.3	1.2	10.4	5.8	4.3	3	7.3		1947	15.7	20.02.1990	-22.4	11.02.1956
Menschow	16	1027.0	bedeckt	SW	18	5.3	2.9	9.3	5.8	5.2	4	2.1						
Düsseldorf/Flugh.	41	1028.5	wolkenlos	SSE	15	3.0	0.9	11.5	6.0	2.0	-3	8.3		1970	19.0	20.02.1990	-15.4	12.02.1985
Bocholt	24	1027.1	bedeckt	SW	15	5.4	2.9	10.9	5.9	2.9	-1	8.5		1947	17.0	20.02.1990	-20.4	16.02.1956
Essen	161	1028.6	stark bew.	SSW	17	4.5	2.4	11.1	8.0	3.3	-1	8.2		1935	18.0	20.02.1990	-18.2	16.02.1956
Luedenscheid	392	1028.9	leicht bew.	WSW	9	2.7	0.1	9.6	5.1	2.4	-1	8.6		Re 1951	12.6	16.02.1961	-21.4	11.02.1956
Kahler Asten	859	-	leicht bew.	SW	30	1.9	0.3	6.6	3.2	1.4	-1	9.1		28 1955	12.6	16.02.1961	-21.4	11.02.1956
Bad Lippspringe	158	1028.9	stark bew.	still	1.9	-0.3	10.4	5.1	0.8	-3	8.2		1951	16.6	17.02.1961	-22.5	16.02.1956	
Kassel	233	1029.2	leicht bew.	SSW	11	2.0	0.0	9.4	4.0	0.6	-3	8.1		Re 1951	16.0	14.02.1958	-22.4	17.02.1956
Göttingen	171	1029.3	leicht bew.	S	15	1.1	-0.9	11.0	4.6	-0.1	-4	8.6		1947	16.0	20.02.1990	-28.0	16.02.1956
Leinefelde	356	1029.9	leicht bew.	SW	2	1.2	-0.8	9.1	4.4	0.9	-3	8.6		Re 1957	13.9	14.02.1961	-19.8	18.02.1978
Braunlage	610	1028.8	leicht bew.	W	11	1.0	-0.5	6.1	2.5	-0.3	-5	8.6		24 1936	14.6	17.02.1958	-21.1	12.02.1956
Brocken	1153	-	leicht bew.	WSW	48	0.7	0.2	2.8	1.2	0.1	-1	9.1		80 1951	11.5	17.02.1961	-23.7	11.02.1956
Artern	166	1029.8	leicht bew.	SW	13	0.0	-1.2	10.6	5.3	-0.8	-4	8.6		1954	16.2	14.02.1958	-22.8	11.02.1956
Leipzig/Flugh.	149	1029.3	leicht bew.	SSW	13	1.3	-1.1	10.3	4.8	0.9	-2	8.2		1951	16.5	14.02.1958	-22.3	11.02.1956
Wittenberg	106	1028.8	leicht bew.	WSW	9	0.5	-1.5	10.1	3.7	0.4	-3	8.1		1951	16.0	20.02.1990	-22.1	11.02.1956
Oschatz	152	1029.8	leicht bew.	WSW	15	2.3	-1.1	11.5	5.7	2.2	-0	7.9						
Dresden/Flugh.	232	1030.3	leicht bew.	S	15	2.5	-1.7	11.3	6.2	2.0	-2	7.7		Re 1917	16.6	20.02.1990	-30.5	11.02.1929
Doberlug-Kir.	100	1029.4	leicht bew.	SW	5	0.0	-2.7	10.6	3.9	-0.5	-5	7.5		1951	16.8	20.02.1990	-27.4	11.02.1956
Cottbus	70	1029.2	wolkenlos	SSW	8	0.7	-0.9	11.5	4.1	0.7	-3	7.9		1951	16.9	20.02.1990	-24.5	11.02.1956
Görlitz	238	1029.8	leicht bew.	SSW	5	2.6	-1.7	10.8	5.6	1.3	-3	8.1		Re 1951	14.5	20.02.1990	-25.3	11.02.1956
Aachen	205	1028.3	leicht bew.	SW	21	7.2	2.3	13.3	8.7	5.0	1	7.5		1891	19.8	14.02.1961	-18.6	14.02.1956
Nuerbg.-Barw.	486	1029.9	leicht bew.	SSW	11	4.7	-0.1	10.2	6.4	4.4	1	8.8		Re 1951	15.5	14.02.1961	-18.0	12.02.1956
Köln-Bonn/Flugh.	100	1029.4	leicht bew.	E														