

D 7311 A  
ISSN 0936-5818  
Schutzgebühr monatlich DM 30,25  
einschließlich Versandkosten,  
Einzelpreis DM 1,25  
zuzüglich Versandkosten

Druck und Verlag: Deutscher Wetterdienst  
Frankfurter Straße 135, 63067 Offenbach  
Postanschrift: 63004 (Postfach), Telefon: (069) 80 62 - 22 83  
Telex: 4152871, Telefax: (069) 80 62 - 24 84  
LZB: BLZ 505 000 00 Kto.-Nr.: 505 01004

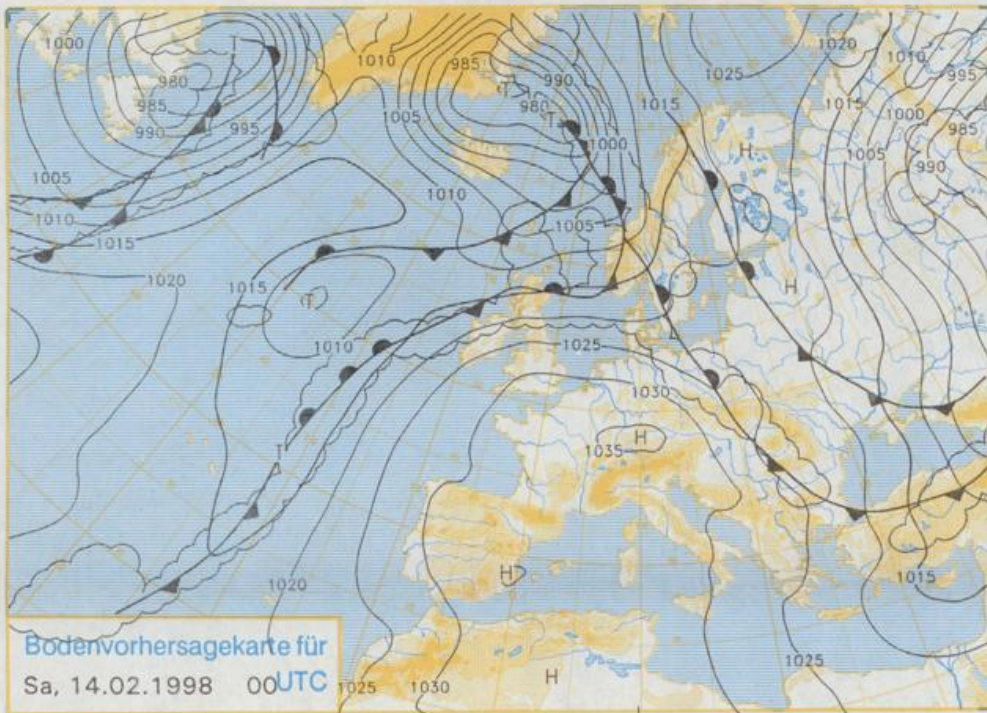
Erscheint täglich; nur Postbezug



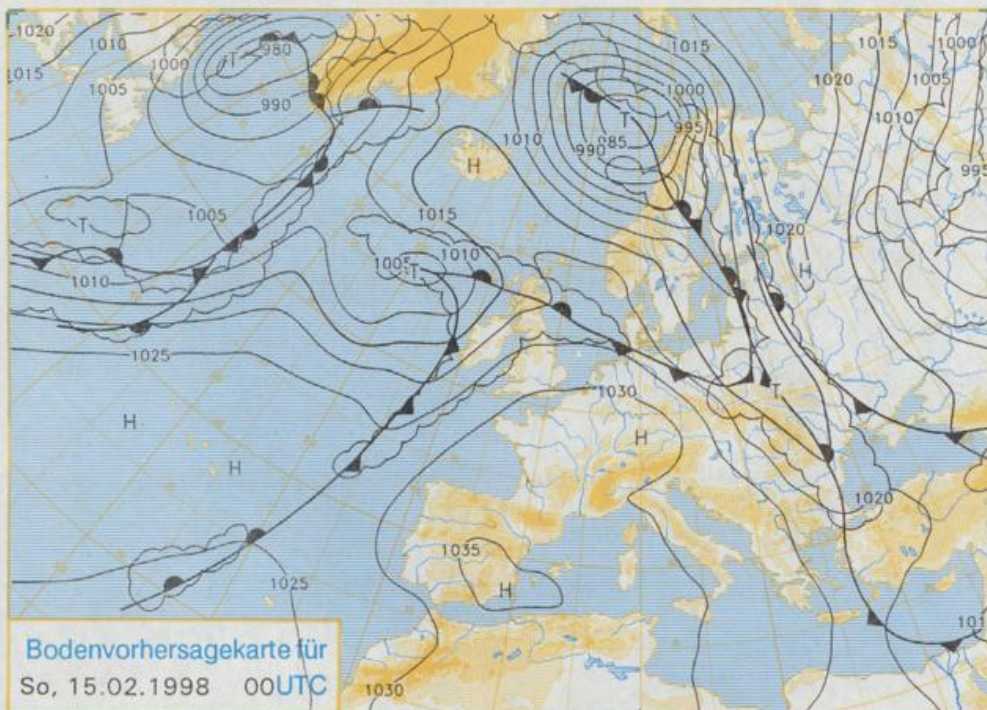
Jahrgang 1998

Donnerstag, den 12. Februar

Nummer: 43



Stereographische Projektion 1 : 60 000 000 60°N



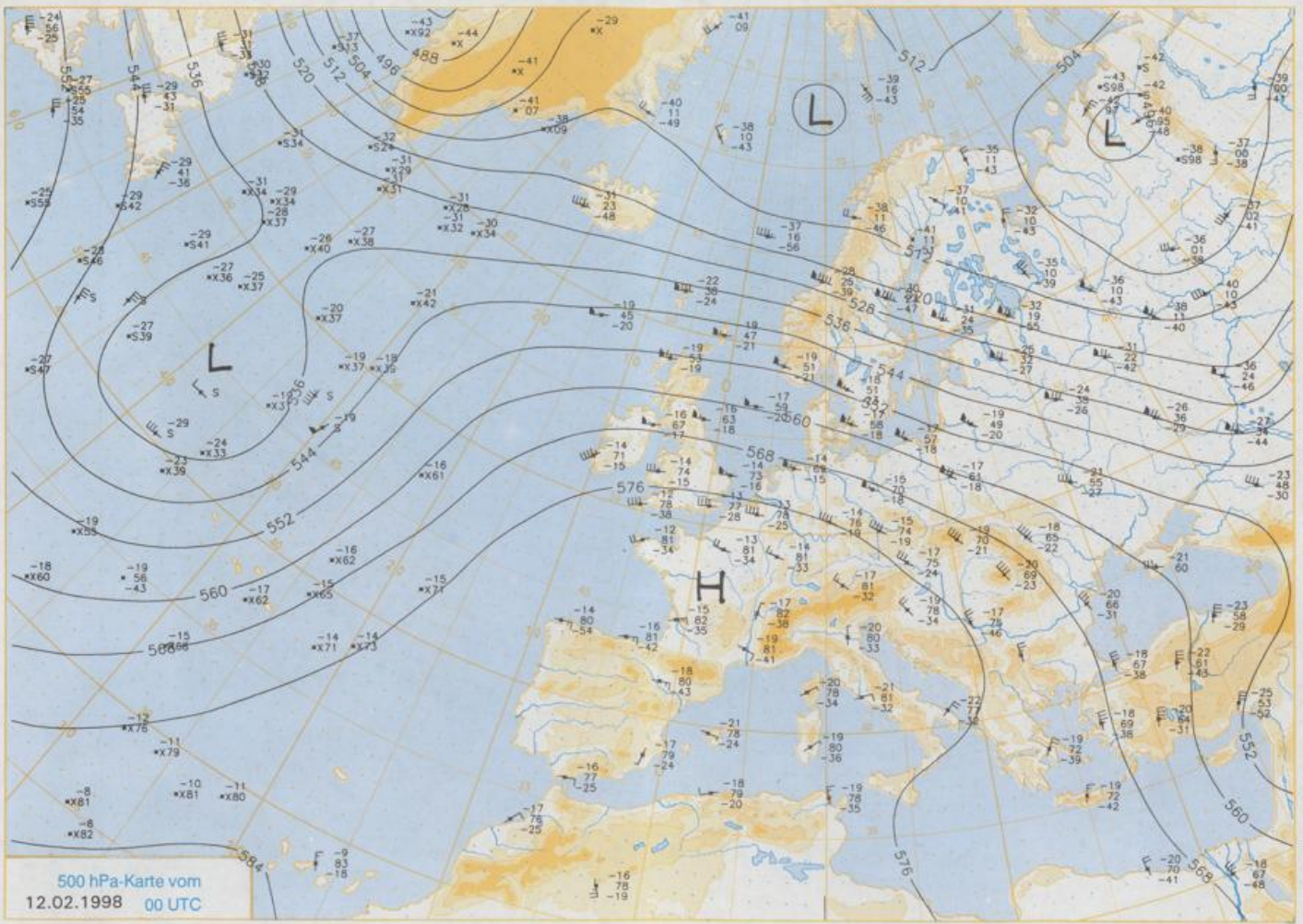
### Deutschland-Vorhersage für Samstag, 14.02.98

Am Samstag liegt ein Hoch über dem Süden Deutschlands. Es bleibt stationär und schwächt sich im Tagesverlauf nur wenig ab. Über dem Nordosten Deutschlands wird dagegen der Luftdruck etwas abgebaut, so daß von Skandinavien eine Kaltfront heranschwenken kann.

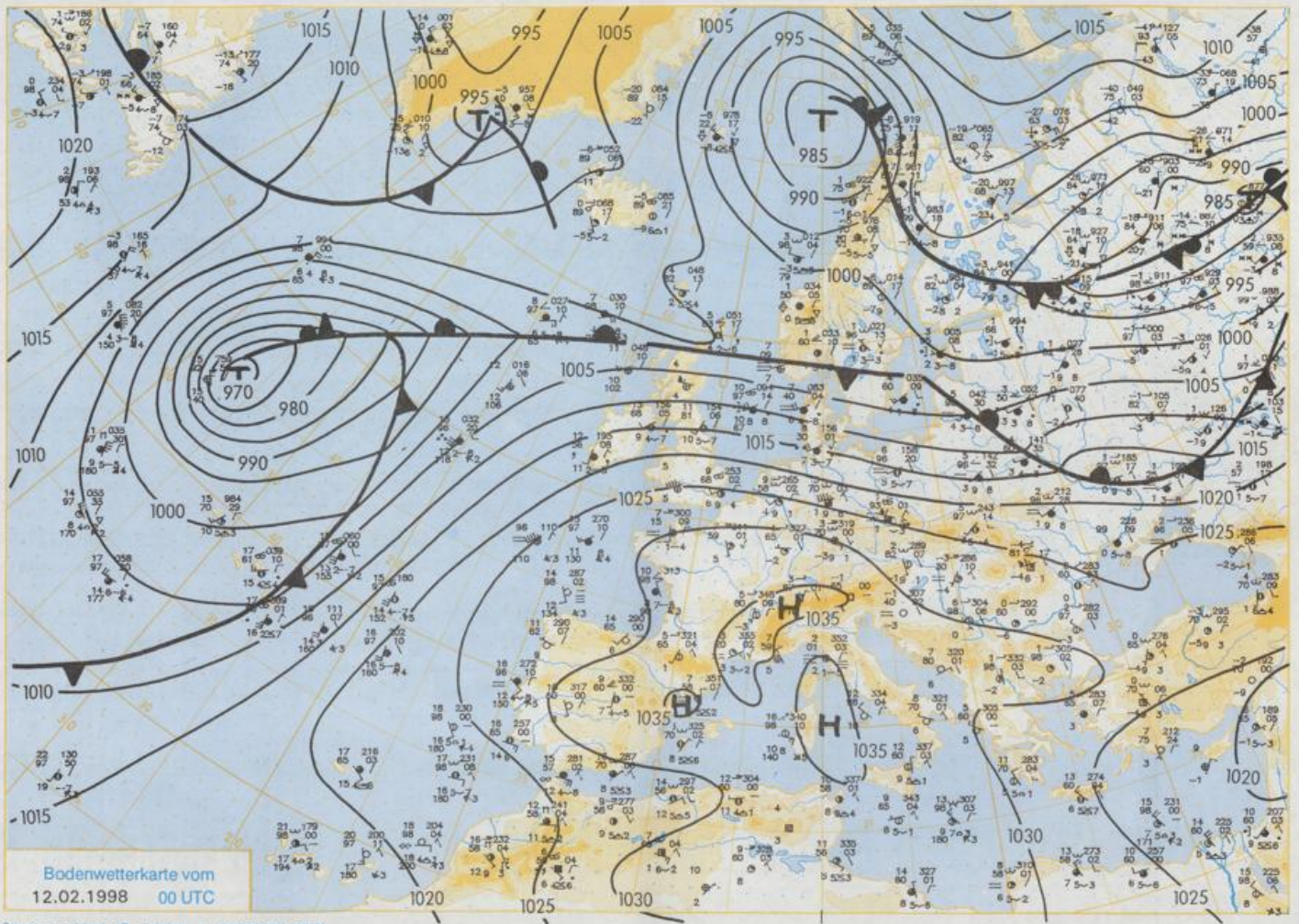
So ist im Norden und Nordosten Deutschlands der Himmel meist stark bewölkt, und es regnet dort gelegentlich leicht. In der Mitte und im Süden ist es zunächst meist heiter, zeitweise ziehen Wolkenfelder durch. Im Tagesverlauf verdichtet sich aber die Bewölkung in der Mitte, aber es bleibt niederschlagsfrei. Nachts muß im Süden mit gebietsweisem leichtem Frost gerechnet werden, nach Norden zu wird es milder. Am Tage kehren sich die Temperaturverhältnisse um: Während die Tagestemperaturen im Norden Werte um 10 Grad erreichen, wird es nach Süden zu mit 12 bis 17 Grad wärmer. Am Oberrhein können sogar Temperaturen bis zu 19 Grad auftreten. Der Wind bleibt im Süden schwach und kommt aus unterschiedlichen Richtungen. Nach Norden zu nimmt der Wind etwas zu, zur Küste hin frischt er auf und kommt aus westlichen Richtungen.

### Weitere Aussichten für Sonntag, 15.02.98

Meist wolzig, im Norden etwas Regen, leichter Temperaturrückgang.



Stereographische Projektion 1 : 30 000 000 60°N



Bodenwetterkarte vom  
12.02.1998 00 UTC

Stereographische Projektion 1 : 30 000 000 60°N

Wettermeldungen von Donnerstag, dem 12. Februar 1998 06 UTC

Station	Bar.-höhe (m)	Luftdr. red.NN (hPa)	Wetter	Wind km/h	Deutschland						Sonne Vort. Std.	RR 24h mm	Schnee höhe cm	Extremwerte der Lufttemperatur					
					Temperatur (Grad C)		Mittel		Nacht					in der Dekade vom	Datum				
					Tau-punkt	Max	Vortag	Mittel	Min	2 m						5 cm	11.02	20.02	
Helgoland	8	1018.0	stark bew.	WSW 41	6.7	6.1	6.8	6.7	6.6	6	1		1953	10.1	20.02.1990	-11.2	15.02.1956		
List / Sylt	29	1014.6	stark bew.	W 41	6.8	6.1	6.0	6.2	6.0	8	3		1937	10.2	19.02.1990	-21.0	12.02.1940		
Leck	17	1016.2	Regen	W 30	7.7	6.3	6.3	6.2	6.2	6	3		1974	12.3	20.02.1990	-22.2	19.02.1978		
Husum	37	1016.7	Regen	W 39	7.2	6.6	7.2	6.5	6.4	6	3								
Schleswig	48	1016.6	Regen	W 26	7.8	7.2	7.4	6.8	6.9	6	8		1947	13.3	20.02.1990	-19.7	16.02.1956		
Kiel	31	1016.2	Regen	WSW 30	8.1	7.9	8.2	7.6	8.1	8	6		1940	14.1	20.02.1990	-24.8	13.02.1940		
Westermarckd.	8	1014.8	bedeckt	WSW 35	5.9	5.3	6.3	5.8	5.7	5	4								
Arkona	42	1011.9	stark bew.	W 70	6.4	6.1	7.2	6.0	5.2	5	3		1951	12.8	20.02.1990	-17.2	15.02.1956		
Norderney	16	1019.8	stark bew.	WSW 33	8.5	6.9	7.7	6.9	7.6	7	0.6		1947	12.8	17.02.1961	-15.3	16.02.1956		
Brennarhøven	11	1020.6	Regen	W 37	9.3	7.3	7.7	7.6	7.2	7	0.1		1949	14.1	20.02.1990	-18.0	16.02.1956		
Cuxhaven	12	1018.9	stark bew.	W 42	9.6	7.5	8.0	8.0	8.1	7	2		1946	14.6	20.02.1990	-17.0	16.02.1956		
Hamburg/Flugh.	15	1018.3	stark bew.	W 24	10.3	8.0	7.9	8.0	7.3	6	0.8		1891	15.1	11.02.1899	-29.1	13.02.1940		
Lübeck	15	1017.3	Regen	W 24	9.4	8.8	7.8	7.4	7.3	6	3		1890	14.9	20.02.1990	-26.3	13.02.1940		
Boltenhagen	17	1016.5	Regen	W 44	9.9	8.4	7.6	7.2	7.4	7	1		1951	14.9	20.02.1990	-24.6	16.02.1956		
Schwerin	68	1017.6	Regen	W 31	9.3	8.3	7.1	7.1	7.0	7	0.9		1947	15.2	20.02.1990	-18.4	16.02.1956		
Warnemünde	10	1014.8	Regen	W 42	9.0	7.5	8.2	7.7	7.1	7	2		1951	15.1	20.02.1990	-23.4	16.02.1956		
Teterow	50	1015.9	Regen	W 37	9.6	8.8	7.7	7.0	6.2	6	2		1947	15.8	20.02.1990	-23.4	15.02.1956		
Barth	7	1013.7	stark bew.	W 46	8.5	7.4	8.0	7.4	6.3	6	5		1967	14.7	12.02.1974	-19.5	20.02.1978		
Greifswald	6	1013.9	Regen	W 33	9.5	8.6	8.1	7.0	6.4	5	3		1951	16.0	20.02.1990	-26.6	16.02.1956		
Ueckermünde	7	1015.0	Regen	W 35	9.3	8.6	7.8	7.0	6.4	6	1		1951	16.7	20.02.1990	-28.2	15.02.1956		
Emden	5	1021.1	bedeckt	WSW 24	9.5	7.9	9.9	8.8	9.5	8	0.8		1947	15.2	17.02.1961	-23.7	16.02.1956		
Oldenburg	20	1021.3	stark bew.	W 22	9.9	7.6	8.6	8.3	8.4	7	0.9								
Bremen/Flugh.	5	1021.5	stark bew.	WSW 30	9.9	7.6	8.1	7.6	6.7	7	2		1890	15.8	20.02.1990	-23.6	13.02.1940		
Soltau	78	1020.9	Regen	WSW 22	9.4	6.5	6.9	6.6	6.4	6	0.2		1948	17.8	14.02.1958	-21.7	16.02.1956		
Boizenburg	46	1019.3	stark bew.	W 30	9.7	7.3	7.5	7.3	7.3	7	2		1951	14.9	20.02.1990	-20.4	15.02.1956		
Lüchow	18	1019.8	bedeckt	W 33	10.8	7.6	8.1	7.3	7.1	6	0.0		1955	15.4	20.02.1990	-24.7	16.02.1956		
Seehausen/Altm.	23	1019.9	stark bew.	WSW 30	10.5	6.5	8.3	7.5	7.2	6	0.1								
Mernitz	85	1018.3	bedeckt	WSW 28	8.7	7.0	7.4	7.2	6.7	6	0.1		1951	15.3	20.02.1990	-21.8	15.02.1956		
Neuruppin	39	1018.6	Regen	W 24	9.7	7.1	8.6	7.2	6.9	5	0.2	0.5		1958	15.6	20.02.1990	-19.8	14.02.1969	
Neubrandenburg	80	1016.0	bedeckt	W 48	8.9	8.0	6.8	6.4	5.8	5	3								
Angermünde	55	1016.6	Sprühregen	W 37	8.9	7.8	8.5	7.1	6.6	6	0.2	1	Re	1951	15.6	20.02.1990	-29.1	11.02.1956	
Lingen	26	1023.7	stark bew.	SW 15	9.1	6.2	9.1	8.1	7.9	7	2		1951	17.2	20.02.1990	-20.5	16.02.1956		
Münst.-Osn./Flugh.	53	1025.2	leicht bew.	SW 17	9.2	5.3	8.4	8.6	8.1	6	2								
Osnabrück	97	1024.2	leicht bew.	SW 22	8.9	4.5	7.6	8.1	7.6	6	2		1952	16.2	20.02.1990	-21.4	16.02.1956		
Diepholz	43	1023.0	stark bew.	W 28	8.9	4.5	7.6	8.3	7.5	6	2		1935	16.7	19.02.1990	-23.5	16.02.1956		
Bad Salzungen	139	1024.7	wolkig	SW 18	8.7	4.3	7.6	8.3	7.4	5	2		1895	17.0	20.02.1990	-24.3	16.02.1956		
Hannover/Flugh.	59	1022.2	wolkig	WSW 26	9.9	5.2	8.3	6.8	6.6	4	0.0		1895	16.5	11.02.1899	-26.3	11.02.1929		
Braunschweig	88	1022.9	wolkig	WSW 21	9.7	5.1	9.5	7.6	7.6	6	3.9	0.0		1947	16.9	20.02.1990	-23.1	11.02.1956	
Gerdelegen	48	1021.2	stark bew.	WSW 28	10.3	5.5	10.0	8.4	5.9	5	2.1		1947	16.8	20.02.1990	-23.1	11.02.1956		
Magdeburg	85	1021.7	stark bew.	W 31	10.2	5.5	9.6	7.3	6.8	3	4.8		1947	16.8	20.02.1990	-23.1	11.02.1956		
Potsdam	100	1019.9	stark bew.	W 30	10.5	6.1	10.4	7.9	6.6	4	4.1	0.0		1893	18.0	11.02.1899	-26.8	11.02.1929	
Berlin-Temp.	49	1019.4	stark bew.	W 33	11.0	6.5	9.8	7.6	7.4	6	2.9	0.0		1876	16.4	20.02.1990	-26.0	11.02.1929	
Lindenberg	104	1019.8	Regen	W 26	9.2	4.8	9.5	6.6	7.5	6	4.7	0.0		1947	15.7	20.02.1990	-22.4	11.02.1956	
Manschnow	16	1017.5	Regen	WSW 31	8.4	6.7	9.3	6.9	6.1	5	2.4	0.6							
Düsseldorf/Flugh.	41	1028.3	stark bew.	SW 17	8.3	4.3	11.0	7.4	6.8	4	2.3		1970	19.0	20.02.1990	-15.4	12.02.1985		
Bocholt	24	1026.0	wolkig	SW 18	8.7	4.5	9.0	8.1	8.0	7	1.9		1947	17.0	20.02.1990	-20.4	16.02.1956		
Essen	161	1028.2	stark bew.	SSW 22	8.6	4.2	10.0	8.2	7.2	7	2.0		1935	18.0	20.02.1990	-18.2	16.02.1956		
Luedenscheid	392	1027.9	stark bew.	WSW 18	6.9	3.1	9.7	7.3	5.9	4	5.6		Re	24	1955	12.6	16.02.1961	-21.4	11.02.1956
Kahler Asten	859	-	stark bew.	W 31	3.2	1.3	6.8	4.4	3.0	2	7.3		1951	16.6	17.02.1961	-22.5	16.02.1956		
Bad Lippspringe	158	1025.8	stark bew.	SW 11	9.8	4.7	9.7	7.3	4.8	1	4.9		Re	1951	16.0	14.02.1958	-22.4	17.02.1956	
Kassel	233	1026.9	stark bew.	SSW 15	5.4	1.5	10.5	5.8	5.2	4	5.7		1947	16.0	20.02.1990	-28.0	16.02.1956		
Göttingen	171	1025.6	stark bew.	S 17	8.5	2.8	11.6	7.2	6.7	3	5.9		Re	1957	13.9	14.02.1958	-19.8	18.02.1978	
Leinefelde	356	1026.0	stark bew.	SW 8	7.0	2.9	10.8	6.7	5.5	1	6.2		1936	14.6	17.02.1961	-21.1	12.02.1956		
Braunlage	610	1024.6	stark bew.	WSW 11	5.0	1.9	7.4	4.6	4.6	3	4.9		1951	11.5	17.02.1961	-23.7	11.02.1956		
Brocken	1153	-	in Wolken	W 81	3.0	2.8	4.5	2.5	2.3	2	5.7		1954	16.2	14.02.1958	-22.8	11.02.1956		
Artern	166	1024.8	bedeckt	SW 21	7.5	2.6	10.3	7.0	7.2	6	6.2		1951	16.5	14.02.1958	-22.3	11.02.1956		
Leipzig/Flugh.	149	1024.2	stark bew.	SW 11	8.1	2.4	11.1	6.6	6.2	4	6.9		1951	16.5	14.02.1958	-22.3	11.02.1956		
Wittenberg	106	1022.1	bedeckt	WSW 15	8.1	3.1	10.3	6.5	7.0	5	5.0	0.0		1951	16.0	20.02.1990	-22.1	11.02.1956	
Oschatz	152	1023.8	wolkig	W 31	8.5	2.5	12.4	7.5	7.7	6	7.8								
Dresden/Flugh.	232	1023.2	stark bew.	WSW 33	9.7	2.2	12.7	8.5	8.8	6	7.8		Re	1917	16.6	20.02.1990	-30.5	11.02.1929	
Doberlug-Kir.	100	1022.0	bedeckt	WSW 33	9.8	2.0	11.8	6.8	8.7	6	7.0		1951	16.6	20.02.1990	-27.4	11.02.1956		
Cottbus	70	1020.9	Regen	W 28	10.4	3.7	11.8	7.4	6.2	1	6.0	0.0		1951	16.9	20.02.1990	-24.5	11.02.1956	
Görlitz	238	1021.5	Regen	W 30	9.6	3.3	9.2	6.5	4.7	2	6.3	0.0		1951	14.5	20.02.1990	-25.3	11.02.1956	
Aachen	205	1028.6	leicht bew.	SW 18	9.0	4.2	14.2	10.7	8.8	7	5.7		Re	1891	19.8	14.02.1961	-18.6	14.02.1985	
Nuerbg.-Barw.	486	1030.6	leicht bew.	SW 11	4.6	2.2	10.7	6.8	4.6	2	8.1		1958	19.7	20.02.1990	-19.2	12.02.1985		
Köln-Bonn/Flugh.	100	1028.9	wolkig	SE 5	5.5	1.8	14.6	8.4	5.4	1	7.1		1951	18.7	20.02.1990	-15.5	12.02.1956		
Bendorf	129	1030.2	leicht bew.	W 4	6.2	2.8	13.8	8.4	5.8	2	7								