

## Amtsblatt des Deutschen Wetterdienstes

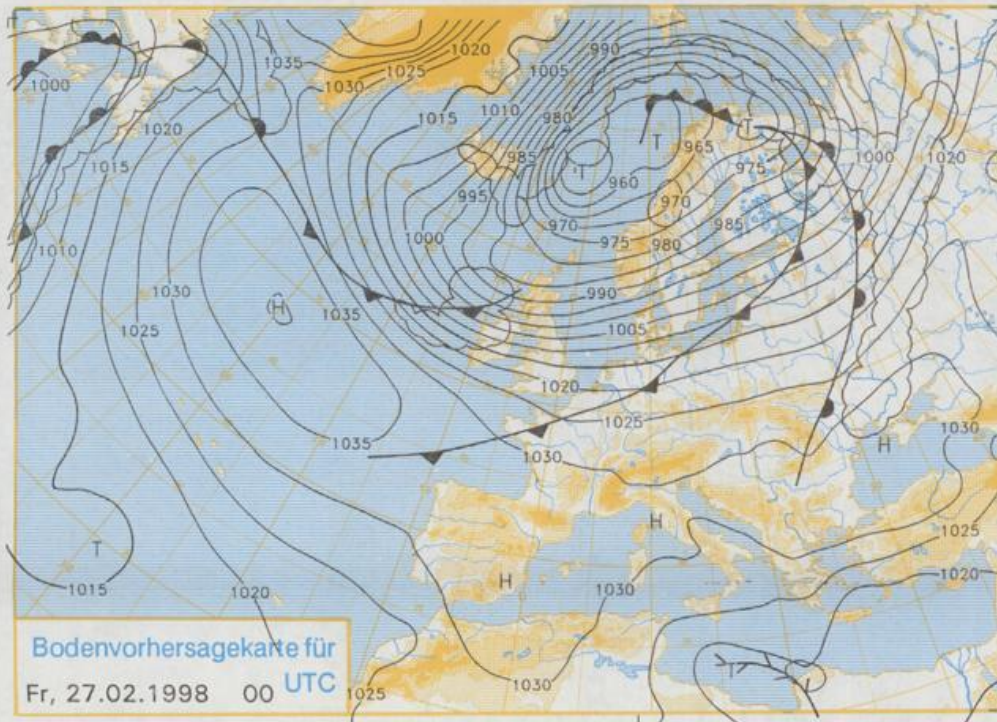
D 7311 A  
ISSN 0936-5818  
Schutzgebühr monatlich DM 30,25  
einschließlich Versandkosten,  
Einzelpreis DM 1,25  
zuzüglich Versandkosten

Druck und Verlag: Deutscher Wetterdienst  
Frankfurter Straße 135, 63067 Offenbach  
Postanschrift: 63004 (Postfach), Telefon: (069) 80 62 - 22 83  
Telefax: 4152871, Telefax: (069) 80 62 - 24 84  
LZB: BLZ 505 000 00 Kto.-Nr.: 505 01004  
Erscheint täglich; nur Postbezug

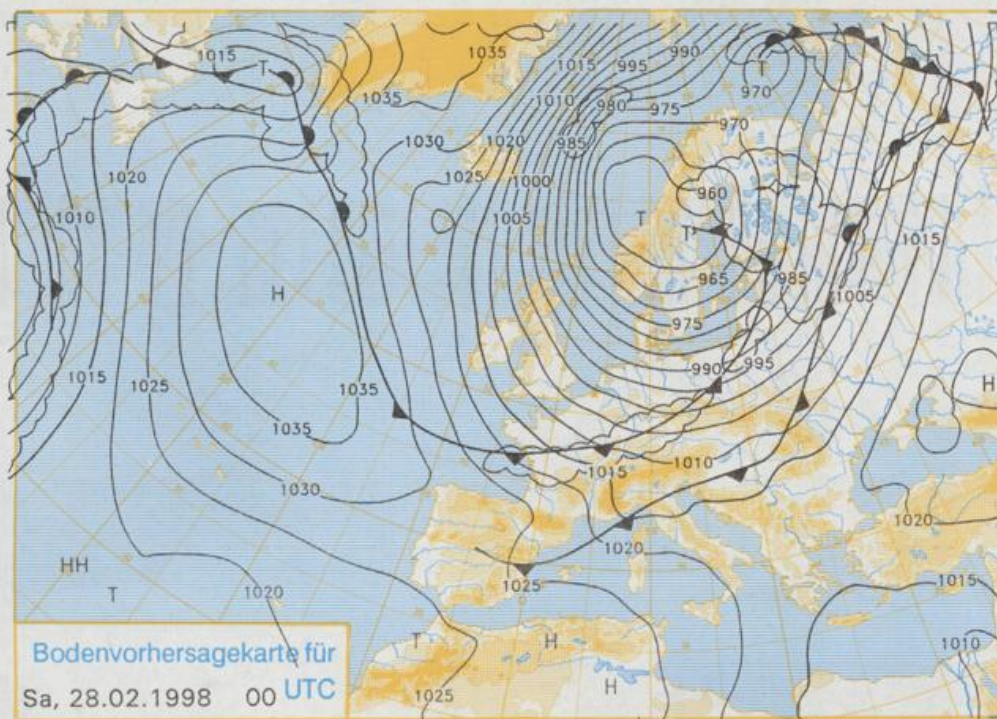
Jahrgang 1998

Mittwoch, den 25. Februar

Nummer: 56



Stereographische Projektion 1 : 60 000 000 60°N



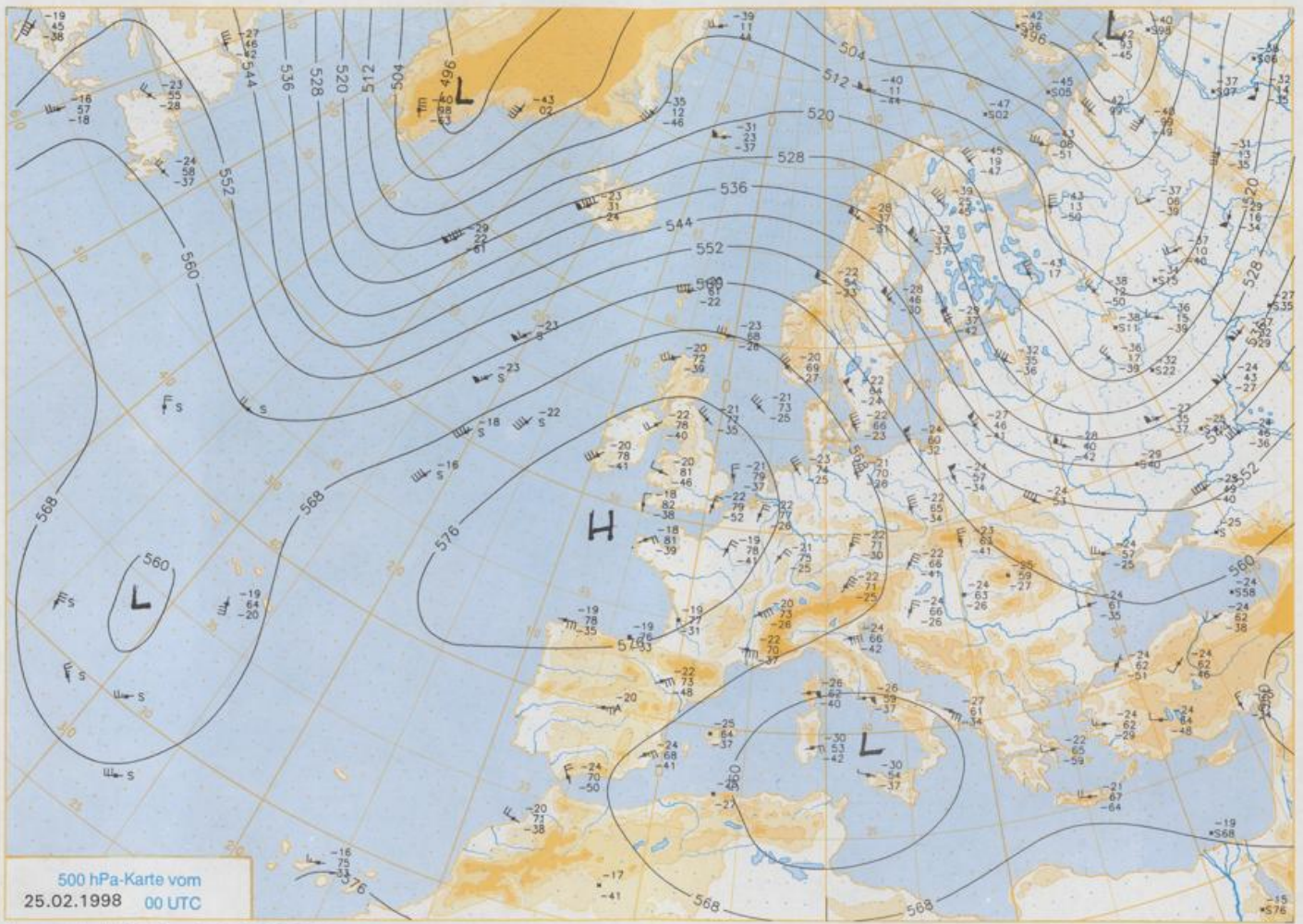
### Deutschland-Vorhersage für Freitag, 27.02.98

Die in den Mittelmeerraum zurückweichende Hochdruckzone hat den Weg für eine Umstellung der Wetterlage freigegeben. Kaltfronten aus dem nordeuropäischen Tiefdruckkomplex können nun auf Deutschland übergreifen. Dabei wird anfangs noch milde, hinter der in der Nacht zum Samstag am Mittelgebirgsrand angelangten Kaltfront aber deutlich kältere Meeresluft herangeführt.

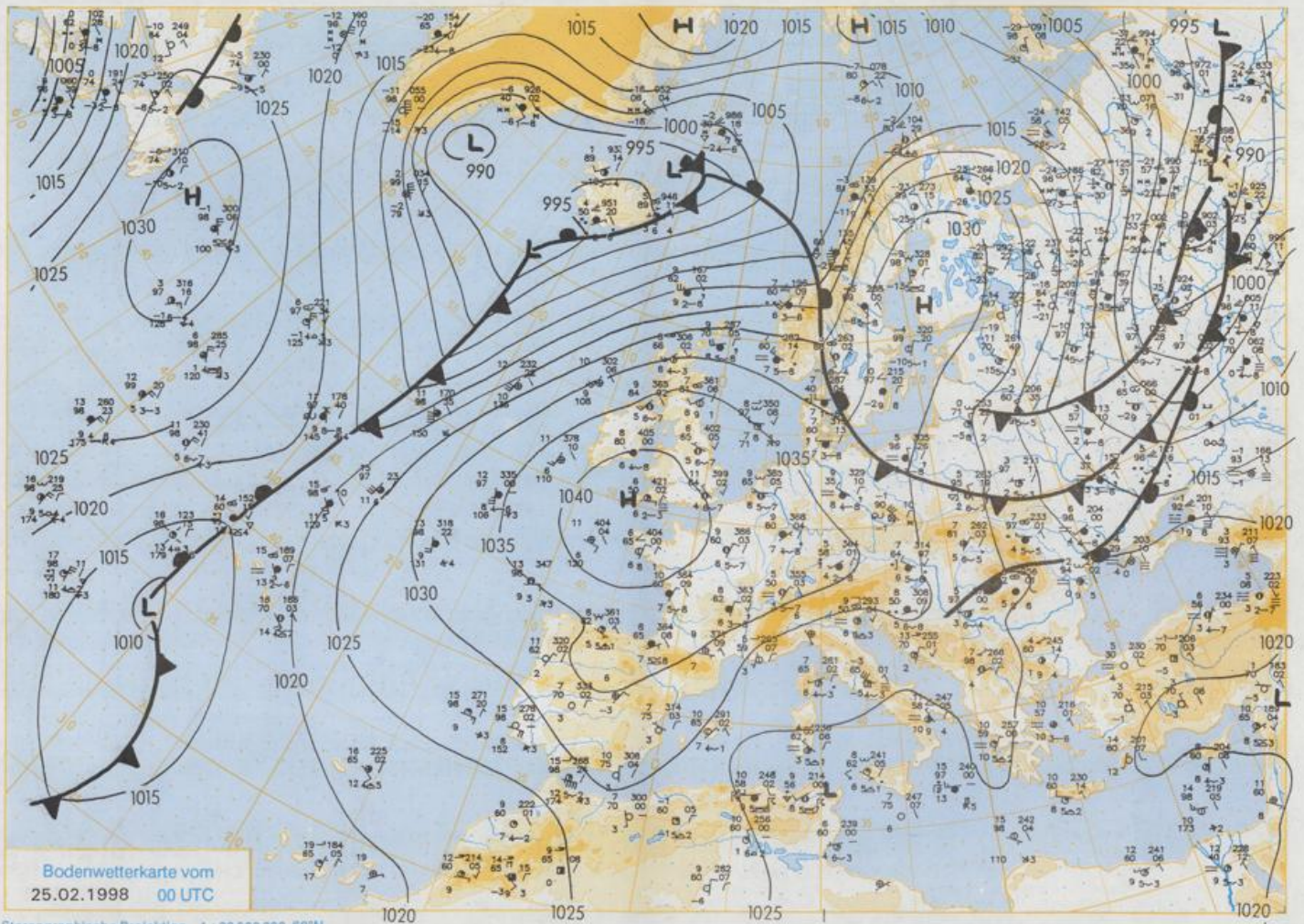
Am Freitag ist es meist stark bewölkt, im Süden örtlich neblig-trüb. Anfangs regnet es im Norden noch etwas, ab Mittag auch im Süden. Gleichzeitig greift auf den Norden ein neues Niederschlagsgebiet über, das am Abend den Mittelgebirgsrand erreicht. Dahinter lockert die Bewölkung auf, es treten aber noch Schauer auf, die in höheren Lagen in Schnee übergehen. Die Frühtemperaturen liegen im Süden nahe 0°C, sonst um 6°C. Die Tageshöchsttemperaturen erreichen Werte zwischen 8°C im Norden und 13°C im Süden. Der Wind weht anfangs im Süden noch schwach und frischt im Tagesverlauf nördlich der Mainlinie stürmisch auf. Im Küstenbereich und in freien Mittelgebirgslagen sind orkanartige Sturmböen möglich.

### Weitere Aussichten für Samstag, 28.02.98

Wechselnd bewölkt, wiederholt Schauer, teils mit Schnee. Tageshöchsttemperaturen 3 bis 8°C.



Stereographische Projektion 1 : 30 000 000 60°N



Stereographische Projektion 1 : 30 000 000 60°N

Wettermeldungen von Mittwoch, dem 25. Februar 1998 06 UTC

Station	Bar.-höhe (m)	Luftdr. red.NN (hPa)	Wetter	Wind km/h	Deutschland					Sonne Vort. Std.	RR 24h mm	Schnee höhe cm	Extremwerte der Lufttemperatur in der Dekade vom 21.02. bis 28.02.					
					Luft 2 m	Temperaturen (Grad C)			Nacht 5 cm				Tmax	Datum	Tmin	Datum		
						Tau-punkt	Max	Mittel									Min	
Helgoland	8	1035.2	wolkig	W	18	5.8	5.7	7.5	6.6	5.6	5	0.2	0.0	1953	11.1	24.02.1990	-10.2	22.02.1956
List / Sylt	29	1034.3	leicht bew.	WNW	26	5.7	5.5	7.7	6.6	5.4	5	0.0	0.0	1937	10.9	24.02.1990	-13.7	21.02.1963
Leck	17	1034.3	leicht bew.	W	15	5.9	4.9	9.3	7.8	5.9	5	0.3	0.0	1974	12.3	21.02.1990	-17.0	23.02.1986
Husum	37	1034.5	wolkig	W	15	6.4	6.4	8.5	7.3	6.9	7	0.3	0.0					
Schleswig	48	1034.3	stark bew.	WNW	15	7.6	7.6	9.5	7.6	7.3	7	0.5	0.0	1947	14.8	28.02.1959	-18.9	25.02.1956
Kiel	31	1033.7	stark bew.	WNW	21	8.1	7.5	10.3	8.2	7.7	8	0.1	0.0	1940	16.0	28.02.1959	-18.6	25.02.1956
Westermarckd.	8	1032.8	bedeckt	W	22	6.1	6.1	7.0	6.2	5.7	6	0.0	0.0					
Arkona	42	1031.5	Sprühregen	W	26	6.5	6.4	7.2	6.4	5.4	6	0.0	0.0	1951	15.6	21.02.1990	-16.6	22.02.1963
Norderney	16	1036.6	stark bew.	SW	8	6.7	6.2	7.9	7.0	6.0	5	0.0	0.0	1947	14.2	25.02.1961	-12.2	22.02.1956
Bremerhaven	11	1036.0	stark bew.	NW	13	7.5	6.5	9.1	8.1	7.3	7	0.8	0.0	1949	15.1	25.02.1961	-18.6	25.02.1956
Cuxhaven	12	1035.2	stark bew.	WNW	21	7.0	6.0	8.2	7.5	7.0	6	0.5	0.0	1946	16.4	28.02.1959	-18.2	24.02.1947
Hamburg/Flugh.	15	1034.3	stark bew.	WNW	11	7.9	7.5	8.9	8.2	7.2	7	0.9	0.0	1891	17.2	28.02.1959	-22.4	25.02.1956
Lübeck	15	1033.7	bedeckt	WNW	11	8.1	7.8	10.5	8.5	7.7	8	0.2	0.0	1890	17.1	24.02.1990	-22.9	28.02.1929
Boltenhagen	17	1033.4	Sprühregen	NW	24	7.5	7.3	10.5	8.6	7.5	7	0.2	0.0	1951	16.5	28.02.1959	-22.6	23.02.1956
Schwerin	68	1033.3	stark bew.	NW	15	7.8	7.3	10.1	8.8	7.6	7	0.0	0.0	1947	16.9	28.02.1959	-22.4	25.02.1956
Warnemünde	10	1032.0	Sprühregen	W	28	5.9	5.2	9.0	6.8	5.5	6	0.2	0.0	1951	17.0	21.02.1990	-16.3	23.02.1956
Teterow	50	1032.7	Sprühregen	W	9	7.8	7.5	10.2	8.4	7.4	7	0.1	0.0	1947	16.6	21.02.1990	-22.5	23.02.1956
Barth	7	1031.5	Sprühregen	W	18	6.5	5.8	8.1	7.5	6.3	6	0.4	0.0	1967	17.6	21.02.1990	-17.1	21.02.1978
Greifswald	6	1032.0	Sprühregen	W	15	7.4	6.9	9.6	8.8	7.3	7	0.0	0.0	1951	17.7	21.02.1990	-27.2	23.02.1956
Ueckermünde	7	1032.6	bedeckt	W	11	7.6	6.9	10.2	9.0	7.6	7	0.0	0.0	1951	17.6	21.02.1990	-25.8	23.02.1956
Emden	5	1036.2	bedeckt	WSW	9	7.1	7.1	10.0	8.2	6.8	6	0.4	0.0	1947	15.2	25.02.1961	-20.0	25.02.1963
Oldenburg	20	1036.1	Nebel	NW	15	7.1	6.7	10.5	8.6	7.1	5	0.4	0.0					
Bremen/Flugh.	5	1035.7	bedeckt	NW	13	8.2	7.9	10.7	8.9	8.0	7	0.3	0.0	1890	18.5	26.02.1900	-20.5	23.02.1986
Soltau	78	1035.2	Sprühregen	NW	8	7.8	7.5	9.2	8.4	7.6	8	0.9	0.0	1948	17.3	24.02.1990	-23.8	24.02.1956
Boizenburg	46	1034.3	bedeckt	WNW	15	7.7	6.8	9.3	8.6	7.6	8	0.0	0.0	1951	17.1	24.02.1990	-23.5	25.02.1956
Lüchow	18	1034.0	Sprühregen	WNW	8	8.3	7.8	10.3	9.6	8.2	8	0.0	0.0	1955	16.7	24.02.1990	-27.0	22.02.1986
Seehausen/Altm.	23	1034.2	Sprühregen	WNW	15	8.3	8.3	10.5	9.7	8.1	8	0.4	0.0					
Marnitz	85	1033.5	Sprühregen	W	11	7.7	6.7	10.1	9.0	7.7	8	0.3	0.0	1951	16.9	21.02.1990	-23.4	24.02.1956
Neuruppin	39	1033.6	stark bew.	WNW	4	8.1	8.0	10.6	9.4	8.0	7	0.3	0.0	1958	17.7	21.02.1990	-23.8	27.02.1986
Neubrandenburg	80	1032.8	Sprühregen	W	11	7.3	7.2	10.0	8.5	7.3	7	0.0	0.0					
Angermünde	55	1032.8	stark bew.	WNW	8	7.6	7.6	10.0	8.6	7.6	7	0.4	0.0	1951	17.8	21.02.1990	-25.1	24.02.1956
Lingen	26	1036.9	Sprühregen	WNW	5	7.4	6.9	11.1	9.4	7.4	7	0.0	0.0	1951	17.3	28.02.1959	-18.7	23.02.1956
Münst.-Den./Flugh.	53	1037.1	Sprühregen	NW	13	7.4	6.8	10.9	9.3	7.3	7	0.0	0.0					
Osnebrück	97	1036.9	bedeckt	W	8	7.6	7.1	10.3	8.9	7.5	7	0.2	0.0	1952	17.3	28.02.1959	-18.3	22.02.1986
Diepholz	43	1036.4	Sprühregen	WNW	9	7.9	7.8	10.5	9.6	7.9	8	0.0	0.0	1952	17.0	24.02.1990	-21.9	23.02.1956
Bad Salzungen	139	1036.5	Sprühregen	W	5	7.8	7.2	9.4	8.6	7.7	8	0.9	0.0	1935	19.0	24.02.1990	-18.8	24.02.1956
Hannover/Flugh.	59	1035.4	Sprühregen	WNW	15	8.3	8.3	9.6	9.0	8.2	8	0.1	0.0	1936	18.3	21.02.1990	-22.3	23.02.1986
Braunschweig	88	1035.6	bedeckt	WNW	15	8.1	7.7	9.7	9.1	8.1	8	0.2	0.0	1891	18.4	25.02.1900	-23.8	24.02.1956
Gardlegen	48	1034.3	Sprühregen	WNW	9	8.5	8.4	10.4	9.4	8.3	8	0.1	0.0	1947	18.0	24.02.1990	-28.9	24.02.1956
Magdeburg	85	1034.4	bedeckt	NW	11	8.3	7.6	11.2	9.0	8.2	8	0.6	0.0	1947	19.9	24.02.1990	-25.4	24.02.1956
Potsdam	100	1033.7	bedeckt	WNW	11	7.8	7.6	10.2	8.6	7.8	8	0.2	0.0	1893	18.6	21.02.1990	-19.0	24.02.1956
Berlin-Temp.	49	1033.5	stark bew.	NW	11	8.4	7.4	10.7	9.3	8.3	8	0.3	0.0	1876	18.7	21.02.1990	-18.8	24.02.1956
Lindenberg	104	1033.2	Sprühregen	NNW	4	7.9	7.9	9.8	8.3	7.9	8	0.1	0.0	1947	17.8	21.02.1990	-18.9	24.02.1956
Manschnow	16	1032.6	Regen	NNW	4	7.7	7.3	10.6	8.4	7.6	7	0.0	0.0					
Düsseldorf/Flugh.	41	1037.8	stark bew.	NW	5	7.7	6.4	11.1	9.9	7.6	6	0.0	0.0	1970	19.1	24.02.1990	-15.1	22.02.1986
Bocholt	24	1037.5	Nebel	NNW	2	4.8	3.9	10.9	9.5	4.6	2	0.0	0.0	1947	18.3	25.02.1964	-17.8	23.02.1956
Essen	161	1038.3	stark bew.	WNW	8	7.0	6.2	9.9	9.2	6.9	6	0.0	0.0	1935	19.4	29.02.1960	-15.3	23.02.1956
Luedenscheid	392	1037.0	Sprühregen	W	4	6.8	6.3	8.0	7.4	6.7	7	0.1	0.0					
Kehler Asten	859	-	in Wolken	NNW	33	4.5	4.5	5.1	4.3	4.4	4	0.2	0.0	1955	14.2	24.02.1990	-17.4	23.02.1956
Bad Lippspringe	158	1036.9	Sprühregen	W	8	7.4	7.1	9.2	8.3	7.4	7	0.1	0.0	1951	18.6	24.02.1990	-18.6	21.02.1956
Kessel	233	1035.5	stark bew.	N	2	8.6	6.8	10.8	8.6	8.4	8	0.1	0.1	1951	17.0	25.02.1961	-19.9	24.02.1986
Göttingen	171	1035.8	Sprühregen	NW	5	8.3	7.9	10.2	8.5	8.3	8	0.1	0.0	1947	18.0	24.02.1990	-26.1	25.02.1956
Leinefelde	356	1035.2	Sprühregen	WNW	9	7.6	7.0	8.5	7.3	7.6	7	0.1	0.0	1957	16.7	24.02.1990	-20.8	24.02.1986
Braunlage	610	1034.3	Sprühregen	NNW	9	6.1	5.6	6.9	5.8	6.0	6	0.1	0.6	1936	15.1	27.02.1953	-19.9	23.02.1986
Brocken	1153	-	Regen	NW	41	2.8	2.6	3.4	2.7	2.7	3	1.9	Re	1951	11.8	29.02.1960	-18.2	23.02.1986
Artern	166	1035.1	bedeckt	WNW	5	8.6	7.9	10.4	8.6	8.5	8	0.6	0.0	1954	18.1	24.02.1990	-23.6	24.02.1986
Leipzig/Flugh.	149	1034.3	Sprühregen	NW	15	8.2	7.8	9.7	8.4	8.2	8	0.2	0.0	1951	18.6	24.02.1990	-21.6	27.02.1986
Wittenberg	106	1033.6	Sprühregen	WNW	9	8.1	7.5	10.2	8.3	8.1	8	0.2	0.0	1951	17.6	23.02.1990	-23.1	24.02.1956
Oschatz	152	1034.3	bedeckt	NW	9	8.2	7.7	9.2	8.0	8.2	8	0.2	0.0					
Dresden/Flugh.	232	1033.6	Sprühregen	NNW	13	7.7	7.3	8.2	7.5	7.5	7	0.1	0.0	1917	19.7	21.02.1990	-20.3	21.02.1929
Doberlug-Kir.	100	1033.8	Sprühregen	NW	13	8.0	6.9	9.3	8.1	8.0	8	0.1	0.0	1951	19.7	21.02.1990	-25.6	24.02.1956
Cottbus	70	1033.3	bedeckt	NW	4	8.2	7.6	9.6	8.5	7.9	7	0.2	0.0	1951	19.5	21.02.1990	-22.8	27.02.1986
Görlitz	238	1032.9	stark bew.	NW	4	6.9	6.3	7.6	7.2	6.9	7	0.2	0.0	1951	15.9	25.02.1990	-24.2	26.02.1956
Aachen	205	1038.1	bedeckt	NW	4	7.3	7.1	11.4	9.1	7.3	5	0.9	0.2	1891	20.5	29.02.1960	-17.5	21.02.1901
Nuerbg.-Barw.	486	1037.5																