

D 7311 A  
ISSN 0936-5818  
Schutzgebühr monatlich DM 30,25  
einschließlich Versandkosten,  
Einzelpreis DM 1,25  
zuzüglich Versandkosten

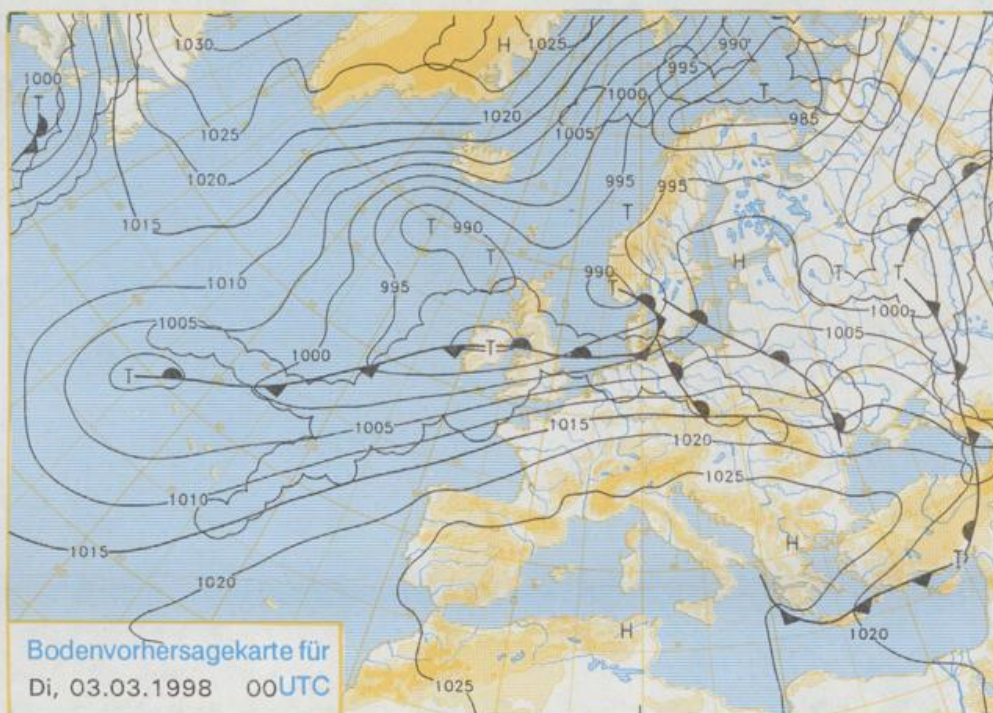
Druck und Verlag: Deutscher Wetterdienst  
Frankfurter Straße 135, 63067 Offenbach  
Postanschrift: 63004 (Postfach), Telefon: (069) 80 62 - 22 83  
Telex: 4152871, Telefax: (069) 80 62 - 24 84  
LZB: BLZ 505 000 00 Kto.-Nr.: 505 01004

Erscheint täglich; nur Postbezug

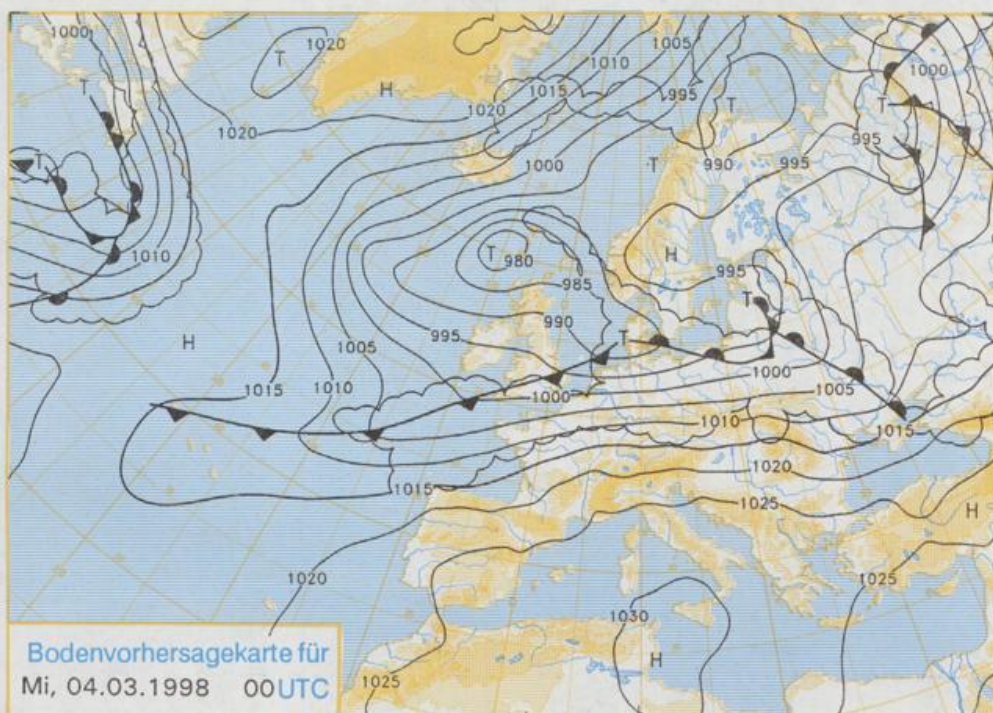
Jahrgang 1998

Sonntag, den 01. März

Nummer: 60



Stereographische Projektion 1 : 60 000 000 60°N



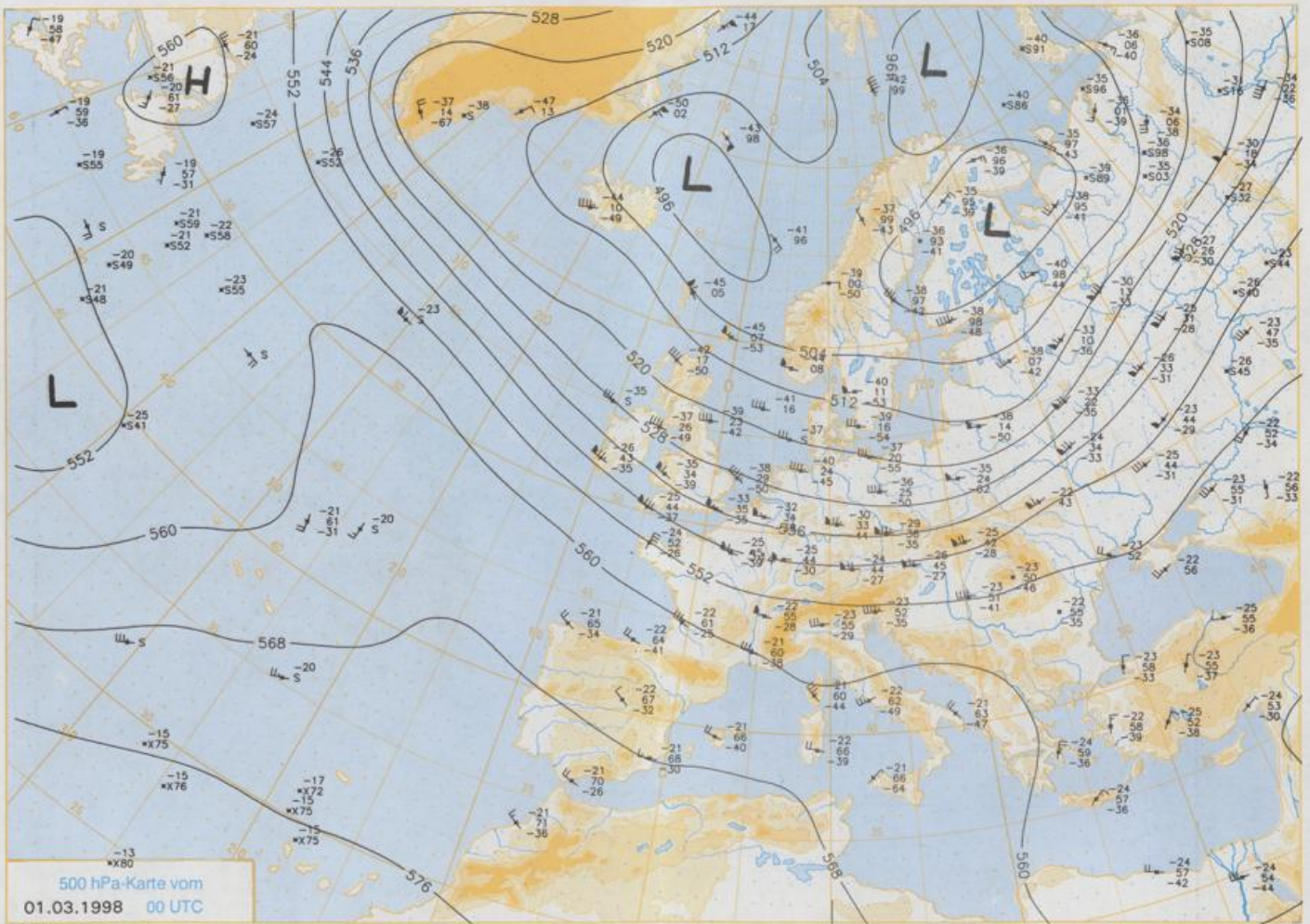
### Deutschland-Vorhersage für Dienstag, den 03.03.98

Deutschland befindet sich auf der Südflanke eines vom Atlantik bis nach Nordeuropa reichenden Tiefdrucksystems in einer kräftigen südwestlichen Strömung, mit der wolkenreiche und milde Meeresluft in den Vorhersagebereich geführt wird. Eine die Küste streifende, eingelagerte Störung sorgt besonders im Norden für viel Regen.

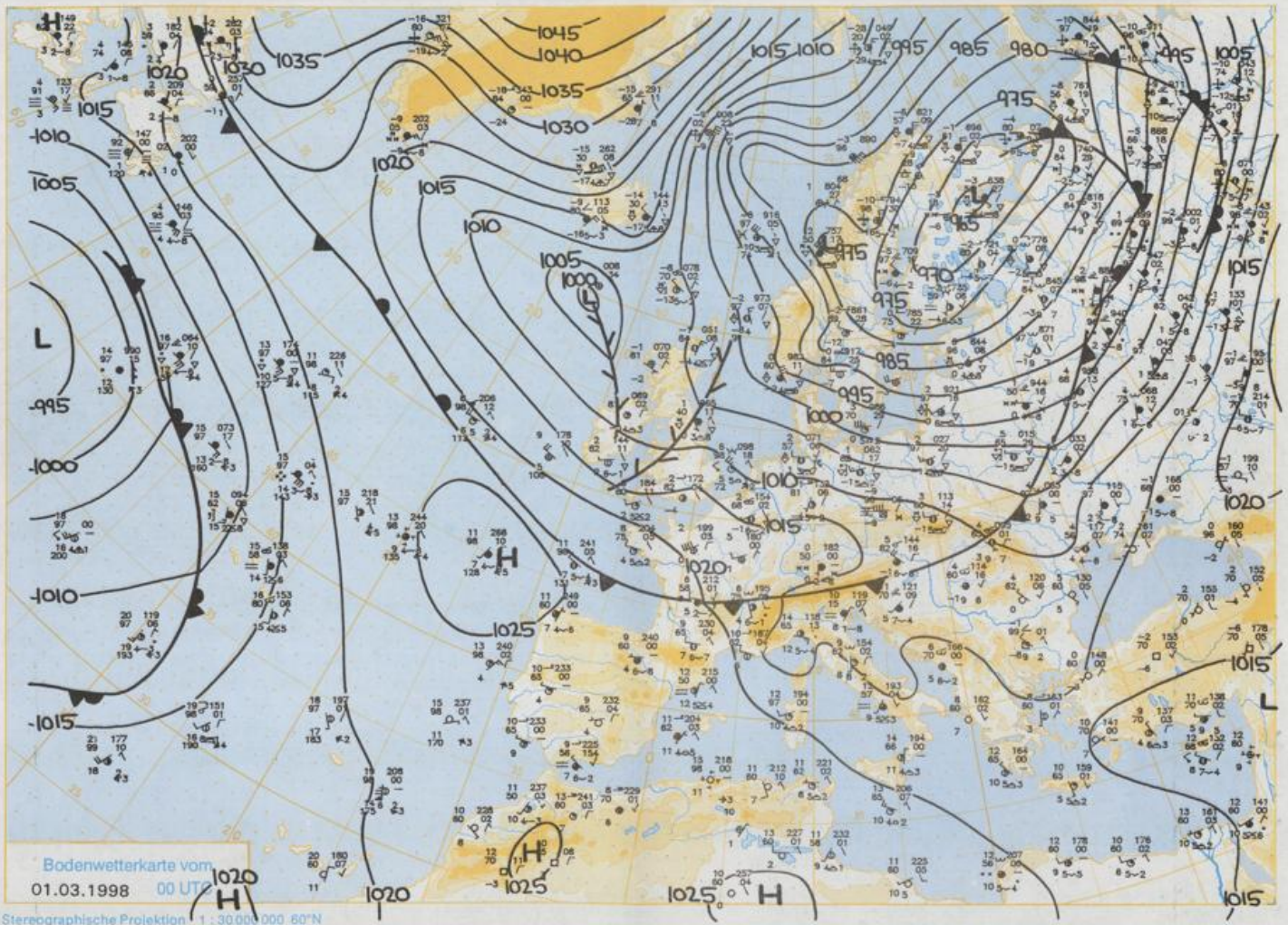
Nach Frühtemperaturen zwischen 8 Grad im Nordwesten und nahe Null Grad im Südosten ist es nördlich der Mainlinie meist bedeckt, und es kommt zur Küste hin zu immer stärkeren und auch andauernden Regenfällen. Südlich davon lockert die Bewölkung auf, und es bleibt trocken. Im Alpenvorland ist es zeitweise sogar aufgeheitert. Die Temperaturen steigen in der Nordhälfte auf Werte um 10 Grad, in der Südhälfte auf 10 bis 14 Grad. Es weht ein starker bis stürmischer Südwestwind mit Sturmböen. An der Nordseeküste können auch schwere Sturmböen auftreten.

### Weitere Aussichten für Mittwoch, den 04.03.98

Im Norden weitere Regenfälle, Temperaturen wenig geändert.



Stereographische Projektion 1 : 30 000 000 60°N



Wettermeldungen von Sonntag, dem 1. März 1998 06 UTC

Station	Bar.-höhe (m)	Luftdr. red.NN (hPa)	Wetter	Wind km/h	Deutschland							Sonne Vort. Std.	RR 24h mm	Schnee höhe cm	Extremwerte der Lufttemperatur				
					Temperaturen (Grad C)		Temperaturen (Grad C)		Temperaturen (Grad C)		Temperaturen (Grad C)				in der Dekade vom 1.03. bis 10.03.		Datum		
					Luft 2 m	Tau- punkt	Max Vortag	Mittel Min	Nacht 2 m	5 cm	Tmax				Tmin	Datum	Datum		
Helgoland	8	1006.0	wolkig	WSW	22	1.3	0.9	5.5	3.4	0.7	0	4.1	3	1953	10.5	6.03.1989	-7.0	1.03.1963	
List / Sylt	29	1003.9	leicht bew.	WSW	24	2.3	-1.4	5.5	3.0	0.4	-1	4.8	1	1937	11.5	1.03.1959	-15.0	6.03.1942	
Leck	17	1005.2	stark bew.	SSW	11	0.3	-1.4	6.3	2.9	-1.1	-4	5.4	2	1974	15.4	6.03.1989	-13.3	3.03.1986	
Husum	37	1005.6	stark bew.	SW	8	0.2	-0.4	4.6	3.2	-0.2	-3	3.2	2	1					
Schleswig	48	1005.8	Schneesch.	S	5	-0.3	-0.9	5.8	2.6	-0.6	-2	2.8	5	3	1947	16.4	3.03.1959	-17.5	10.03.1947
Kiel	31	1006.0	wolkig	SSW	13	-0.1	-0.4	5.0	2.7	-0.4	-2	3.0	3	2	1940	16.7	10.03.1961	-14.5	3.03.1986
Westermarckd.	8	1005.2	leicht bew.	WSW	33	1.5	-0.5	5.2	4.0	1.4	1	4.9	1						
Arkona	42	1003.9	wolkig	W	42	1.2	-1.0	4.5	3.3	0.6	0	2.4	0.5	1951	14.1	10.03.1961	-12.8	6.03.1971	
Norderney	16	1007.0	leicht bew.	SW	18	2.3	1.3	5.7	4.1	0.9	0	2.6	4	1947	15.8	6.03.1989	-9.6	10.03.1947	
Bremerhaven	11	1007.7	bedeckt	WSW	26	1.7	0.2	5.6	3.1	1.2	0	3.6	5	1949	16.5	6.03.1989	-14.6	1.03.1963	
Cuxhaven	12	1007.0	wolkig	SW	15	1.1	-0.2	6.6	3.5	0.9	-0	4.2	5	1946	16.4	6.03.1989	-13.3	10.03.1947	
Hamburg/Flugh.	15	1007.7	bedeckt	WSW	15	0.5	-0.5	6.0	3.2	0.3	-0	2.9	4	2	1989	17.6	10.03.1961	-14.3	7.03.1935
Lübeck	15	1007.0	Schneesch.	WSW	21	0.6	-0.4	6.4	2.4	0.3	-0	2.8	6	Re	1890	18.9	10.03.1961	-19.1	3.03.1986
Boltenhagen	17	1006.4	leicht bew.	WSW	28	0.5	-0.8	5.5	2.8	0.2	-0	2.4	5	1	1951	18.2	10.03.1961	-17.6	5.03.1963
Schwerin	68	1007.2	stark bew.	WSW	21	0.3	-1.4	5.1	2.6	0.3	-0	2.5	2	1947	18.3	10.03.1961	-16.8	6.03.1971	
Warnemünde	10	1005.4	leicht bew.	W	31	2.2	-0.5	5.3	3.6	1.4	1	3.3	3	1951	17.4	10.03.1961	-13.5	3.03.1986	
Teterow	50	1006.9	wolkig	W	22	1.1	-0.9	4.3	2.5	0.8	0	2.5	4	1947	17.1	2.03.1997	-20.5	3.03.1986	
Berth	7	1004.6	wolkig	WSW	24	2.0	-1.3	5.6	3.4	1.8	1	3.5	0.6	1967	17.8	10.03.1977	-18.3	6.03.1971	
Greifswald	6	1005.5	wolkig	W	18	1.1	-1.2	5.1	2.8	0.8	-1	2.6	0.8	Re	1951	17.1	2.03.1997	-19.5	6.03.1971
Ueckermünde	7	1006.8	stark bew.	WSW	26	1.1	-1.0	4.4	3.0	1.0	-0	2.1	3	1951	18.5	2.03.1997	-22.8	1.03.1986	
Ernden	5	1007.4	leicht bew.	SW	21	0.8	0.0	6.0	2.6	0.3	-1	4.2	7	Fi	1947	16.5	6.03.1989	-17.6	3.03.1963
Oldenburg	20	1008.5	stark bew.	WSW	13	0.8	-0.2	5.6	1.7	0.3	-2	5.3	7	1					
Bremen/Flugh.	5	1009.1	bedeckt	WSW	22	0.7	-0.1	6.3	3.0	-0.1	-1	4.0	3	1	1890	18.2	6.03.1920	-18.7	4.03.1987
Soltau	78	1008.9	Schneefall	WSW	15	0.2	-0.5	5.2	2.2	0.2	-2	1.8	5	1	1948	18.1	3.03.1959	-18.0	1.03.1963
Boizenburg	46	1008.5	stark bew.	W	17	0.1	-1.4	5.1	2.2	-0.1	-1	2.1	6	1	1951	19.4	10.03.1961	-15.4	2.03.1963
Lüchow	18	1008.9	Schneefall	WSW	15	0.5	-1.0	5.5	2.4	0.0	-2	2.3	4	Fi	1955	18.7	10.03.1961	-20.0	4.03.1986
Seehausen/Altm.	23	1009.7	Schneesch.	WSW	17	0.5	-2.4	5.5	2.7	-0.3	-2	2.6	4						
Mernitz	85	1008.2	stark bew.	WSW	17	-0.2	-2.2	4.6	2.4	-0.2	-1	1.6	3	1951	18.2	10.03.1961	-18.7	1.03.1963	
Neuruppin	39	1008.9	leicht bew.	WSW	8	-0.3	-2.0	5.5	1.9	-0.3	-2	2.0	5	1958	18.6	2.03.1997	-19.4	8.03.1965	
Neubrandenburg	80	1007.2	wolkig	WSW	31	1.0	-1.6	4.4	2.2	0.9	0	1.4	3						
Angermünde	55	1008.0	leicht bew.	W	31	1.1	-2.7	7.1	2.9	0.9	-0	0.9	7	1951	18.4	10.03.1961	-20.8	8.03.1965	
Lingen	26	1010.0	wolkig	SW	13	0.9	0.2	6.2	3.0	0.6	-0	3.6	4	Fi	1951	19.2	9.03.1977	-12.7	6.03.1971
Münst.-Osn./Flugh.	53	1011.6	leicht bew.	WSW	17	1.1	-0.3	6.3	2.2	0.7	-2	2.7	4	Re					
Osnabrück	97	1010.8	stark bew.	WSW	15	1.1	-0.5	5.1	1.8	0.5	-1	2.2	4	Fi	1952	18.9	10.03.1997	-13.8	6.03.1971
Diepholz	43	1009.8	leicht bew.	WSW	21	1.0	0.7	5.7	2.4	0.3	-1	3.0	4	1	1952	18.2	6.03.1989	-17.7	3.03.1963
Bad Salzuflen	139	1011.4	stark bew.	SW	11	0.6	-0.5	6.1	1.8	0.1	-2	3.5	7	1	1935	20.0	9.03.1961	-15.2	6.03.1971
Hannover/Flugh.	59	1010.1	bedeckt	WSW	17	0.7	-0.2	6.2	2.1	0.4	-2	3.0	3	Fi	1936	18.4	10.03.1997	-18.3	4.03.1987
Braunschweig	88	1010.6	Schneefall	SW	17	0.4	-1.4	6.9	2.6	0.0	-2	3.1	4	Fi	1891	20.4	6.03.1920	-16.1	3.03.1955
Gardelegen	48	1009.6	leicht bew.	WSW	13	0.2	-2.3	6.9	2.6	-0.1	-2	2.6	5						
Magdeburg	85	1010.4	wolkig	SSW	9	-0.4	-2.5	8.0	3.0	-0.6	-3	3.9	2	1947	19.7	2.03.1997	-17.6	2.03.1963	
Potsdam	100	1010.1	leicht bew.	SW	21	-0.5	-2.5	8.4	3.6	-0.7	-3	1.4	5						
Berlin-Temp.	49	1009.7	leicht bew.	SW	17	0.2	-2.2	9.0	4.5	0.0	-2	0.8	4						
Lindenberg	104	1010.3	leicht bew.	WSW	17	-0.6	-2.6	9.1	3.8	-0.6	-2	0.6	3						
Manschnow	16	1008.6	stark bew.	W	21	1.8	-2.0	8.4	4.8	1.6	0	0.4	2	1947	18.9	2.03.1997	-17.0	8.03.1965	
Düsseldorf/Flugh.	41	1014.0	leicht bew.	SW	15	0.8	-0.8	8.4	2.6	-0.7	-5	4.1	2						
Bocholt	24	1012.1	leicht bew.	SW	15	0.8	-0.9	7.1	3.4	0.7	-1	5.9	0.6						
Essen	161	1014.0	leicht bew.	SW	18	0.3	-0.8	6.9	2.8	0.2	-1	3.0	2						
Luedenscheid	392	1013.5	stark bew.	W	18	-0.6	-1.5	4.3	1.5	-1.7	-3	2.4	7	2					
Kahler Asten	859	-	Schneefall	W	21	-3.8	-4.3	6.6	-2.6	-4.9	-6		11	10	1955	14.9	9.03.1961	-16.6	6.03.1971
Bad Lippspringe	158	1011.9	bedeckt	WSW	15	1.1	-0.3	6.1	3.2	-0.5	-2	1.9	7	Re	1951	20.0	9.03.1961	-15.5	6.03.1971
Kassel	233	1012.7	stark bew.	SSW	8	-0.4	-0.9	7.9	3.6	-2.0	-5	2.6	4	1	1951	19.7	9.03.1961	-15.6	4.03.1987
Göttingen	171	1012.2	Schneefall	SW	8	-0.1	-0.5	7.7	3.6	-0.6	-3	1.7	5	1	1947	19.5	9.03.1961	-20.2	3.03.1963
Lainfelde	356	1012.4	Schneesch.	WSW	13	-1.1	-2.3	6.6	2.8	-1.1	-2	1.0	6	2	1957	19.6	9.03.1961	-18.0	4.03.1987
Braunlage	610	1011.2	Schneesch.	SW	18	-3.4	-4.2	2.8	-0.7	-3.8	-5	0.3	15	12	1936	17.8	9.03.1961	-18.0	4.03.1987
Brocken	1153	-	Schneesch.	WSW	52	-6.4	-7.4	-1.2	-4.4	-7.2	-8	0.1	10	17	1951	17.5	9.03.1961	-19.6	3.03.1987
Artern	166	1012.3	stark bew.	WSW	15	0.0	-2.4	8.7	3.6	-0.7	-2	2.0	2						
Leipzig/Flugh.	149	1012.3	wolkig	SSW	11	0.4	-2.9	9.7	3.5	-0.2	-2	1.1	5						
Wittenberg	106	1011.3	leicht bew.	SW	15	-0.6	-3.0	8.4	4.5	-0.6	-2	1.6	3						
Oschatz	152	1012.7	stark bew.	WSW	18	0.6	-2.7	9.7	2.9	0.1	-2	0.8	6						
Dresden/Flugh.	232	1013.1	stark bew.	SSW	15	0.2	-3.4	10.0	2.9	-0.1	-2	0.2	5						
Doberlug-Kir.	100	1011.5	bedeckt	WSW	22	0.5	-3.6	10.2	3.9	0.4	-1	0.4	3						
Cottbus	70	1011.3	stark bew.	SW	15	0.3	-1.9	10.9	4.0	0.3	-1	0.2	2						
Görlitz	238	1012.0	bedeckt	WSW	15	0.1	-3.5	9.7	3.2	0.1	-1		2						
Aachen	205	1014.5	leicht bew.	SW	13	1.1	-1.1	7.4	4.4	1.0	-1	4.0	4						
Nürsg.-Berw.	486	1015.5	stark bew.	W	13	-0.9	-2.6	4.8	2.0	-1.4	-4	1.8	1						
Köln-Bonn/Flugh.	100	1014.4	leicht bew.	WSW	13	1.4	-1.0	8.4	4.4	-0.1	-4	3.1	3						
Bendorf	129	1015.4	wolkig	S	5	1.7	-0.8	8.7	4.6	1.4	-2	0.5	3						
Bad Marienberg	555	1014.9	stark bew.	WNW															