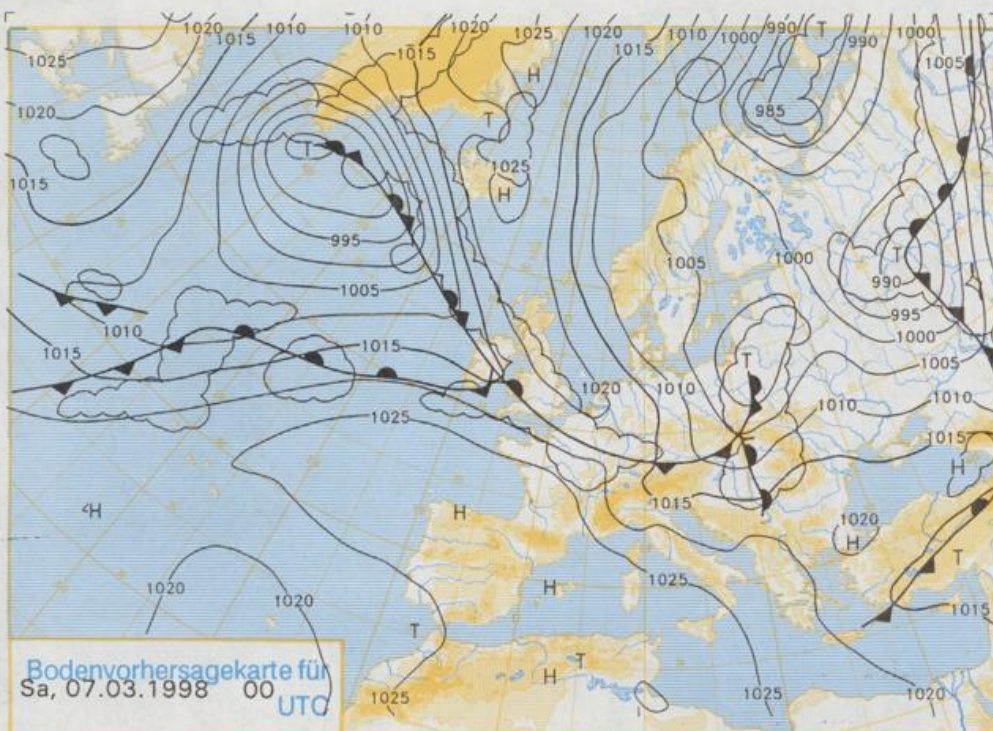


Stereographische Projektion 1 : 60 000 000 60°N



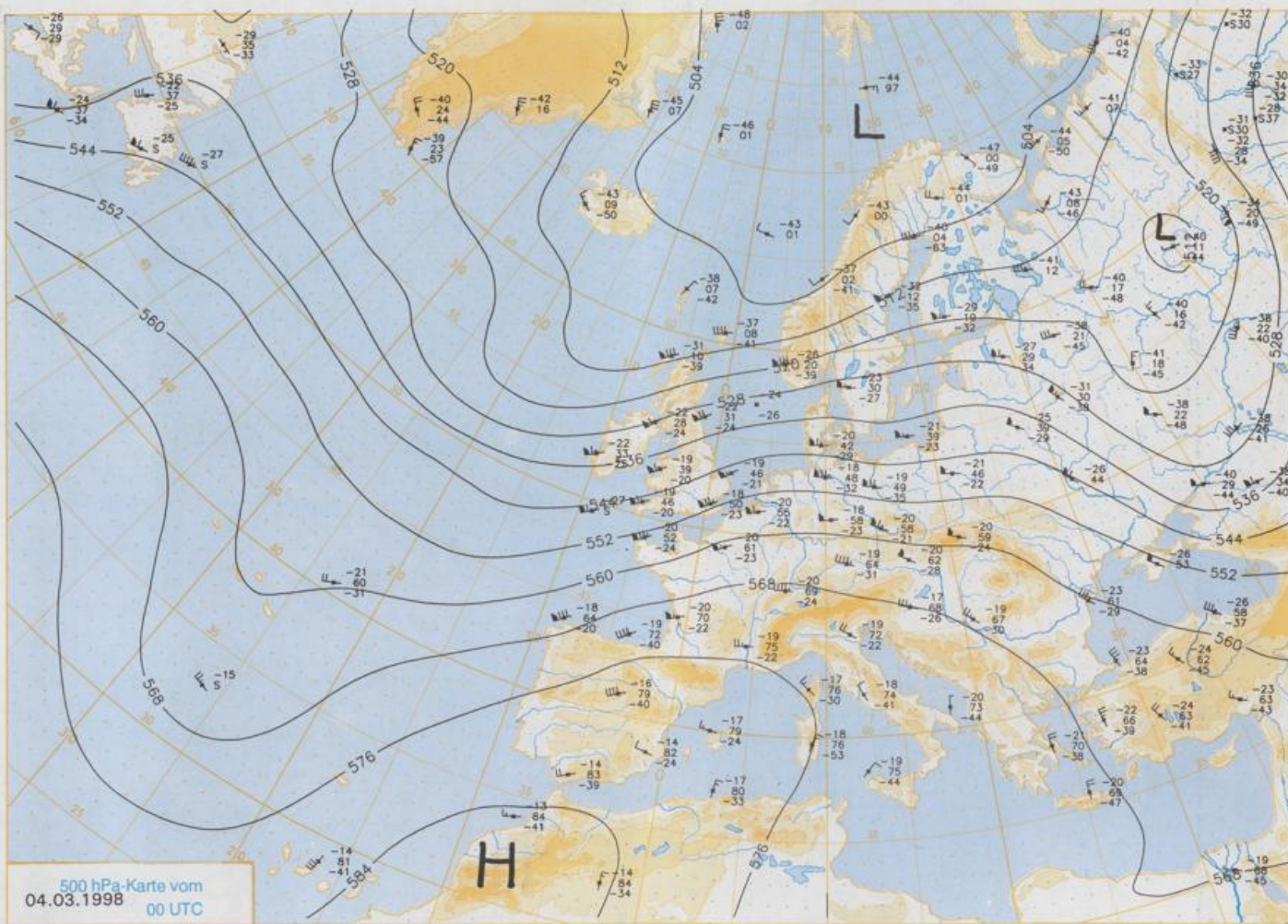
Deutschland-Vorhersage für Freitag, 06.03.98

Ein Tief wandert von England über Deutschland hinweg nach Polen. Auf seiner Rückseite dreht die Strömung auf Nordwest, wobei die Front mit den Niederschlagsprozessen erneut zu den Alpen vorstößt. Nur vorübergehend gelangt der Südwesten und Süden dabei in mildere Luft.

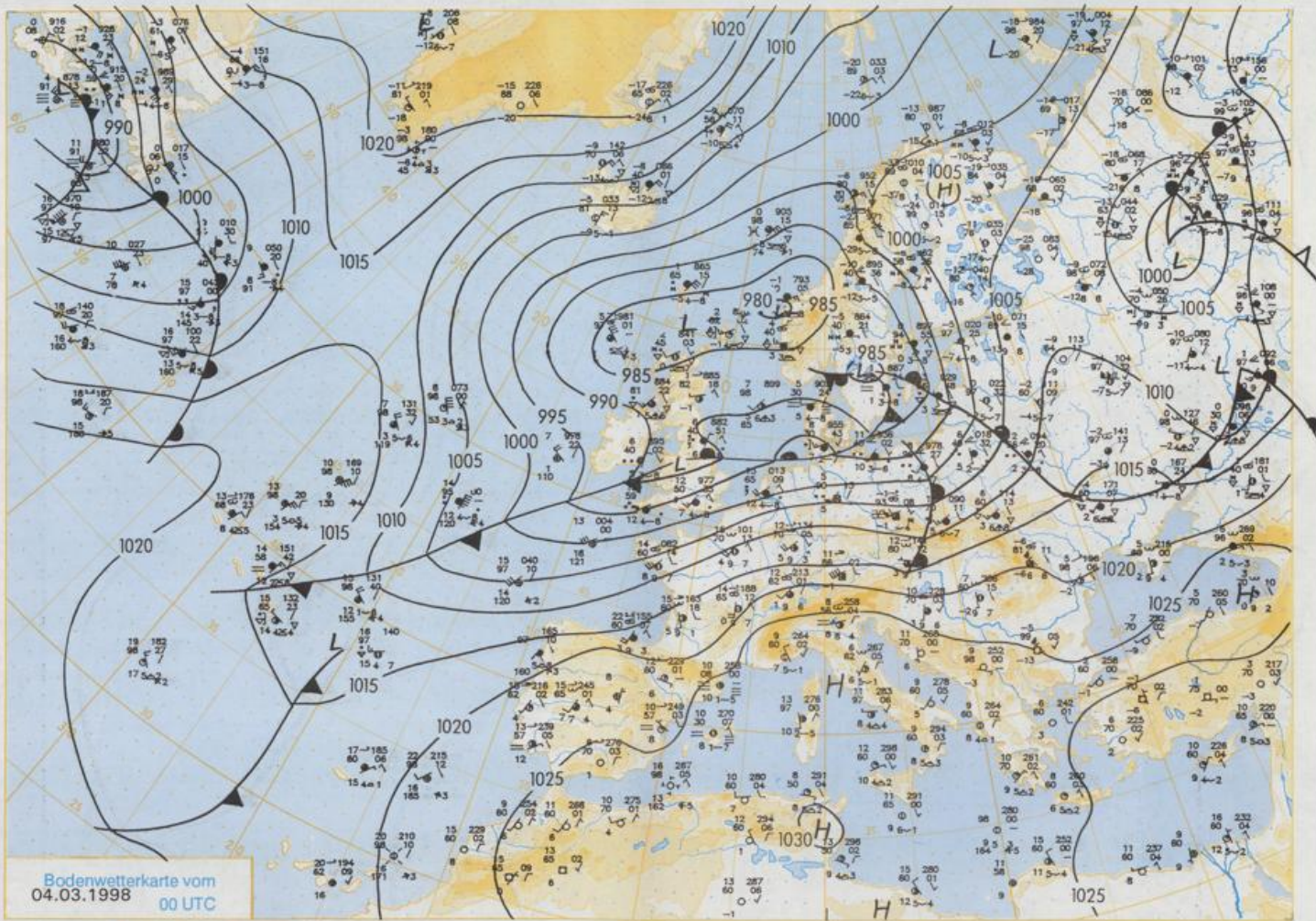
Nach Frühtemperaturen von 3°C und wechselnder Bewölkung, wobei es an der Küste noch zu Graupelschauern kommt, trübt es bereits morgens von Westen rasch ein. Die Niederschläge sind vor allem im Süden und in den Mittelgebirgen ergiebig. Im Süden fallen sie meist als Regen. Im Mittelgebirge gibt es Schnee, im östlichen Erzgebirge auch in tieferen Lagen. In küstennahen Gebieten sind die aufkommenden Niederschläge weiterhin schauerartig, aber teilweise ebenfalls ergiebig und oft mit Schnee vermischt. Die Höchsttemperaturen liegen zwischen 4 und 10 Grad mit den höheren Werten im Südwesten. Besonders in höheren Lagen der Mittelgebirge, aber auch im Alpenvorland frischt der Wind erneut stark bis stürmisch aus westlicher Richtung auf, am Abend ist er recht böig und dreht auf Nordwest.

Weitere Aussichten für Samstag, 07.03.1998

Weitere Niederschläge, im Norden und Osten kurzfristige Auflockerungen. Wenig geänderte Temperaturen.



Stereographische Projektion 1 : 30 000 000 60°N



Wettermeldungen von Mittwoch, dem 4. März 1998 06 UTC

Station	Bar.-höhe (m)	Luftdr. red. NN (hPa)	Wetter	Deutschland					Sonne Vort. Std.	RR 24h mm	Schnee cm	Extremwerte der Lufttemperatur in der Dekade vom 1.03. bis 10.03.						
				Wind km/h	Temperaturen (Grad C)			Nacht 2 m				Tmax	Datum	Tmin	Datum			
					Luft 2 m	Max	Mittel											
Helgoland	8	988.3	Regen	SSW	63	9.5	7.7	8.5	7.6	6.3	6	15	1953	10.5	6.03.1989	-7.0	10.03.1963	
List / Sylt	29	985.3	bedeckt	SSW	59	8.6	8.1	7.4	6.8	5.7	6	15	1937	11.5	10.03.1959	-15.0	6.03.1942	
Leck	17	988.4	stark bew.	SSW	39	8.9	7.9	8.4	7.8	6.1	6	24	1974	15.4	6.03.1989	-13.3	3.03.1986	
Husum	37	989.5	stark bew.	SSW	48	10.5	9.1	9.1	8.0	6.3	7	23						
Schleswig	48	989.6	stark bew.	SSW	30	10.8	10.8	9.8	8.5	6.7	7	27	1947	16.4	3.03.1959	-17.5	10.03.1947	
Kiel	31	990.6	stark bew.	SSW	35	11.0	10.0	9.8	9.0	7.4	7	25	1940	16.7	10.03.1961	-14.5	3.03.1986	
Westermarkdf.	8	991.1	Regen	S	22	9.3	9.3	8.6	7.6	6.4	6	12						
Arkona	42	993.6	Regen	SSW	31	7.3	7.1	6.8	6.5	6.3	6	12	1951	14.1	10.03.1961	-12.8	6.03.1971	
Norderney	16	990.0	Regen	SSW	31	9.9	7.4	10.2	9.0	8.5	8	12	1947	15.8	6.03.1989	-9.6	10.03.1947	
Bremerhaven	11	993.0	Regen	SW	54	12.0	6.4	10.9	10.2	10.0	10	11	1949	16.5	6.03.1989	-14.6	1.03.1963	
Cuxhaven	12	991.4	Regen	SW	48	11.9	8.0	10.7	9.6	9.0	9	11	1946	16.4	6.03.1989	-13.3	10.03.1947	
Hamburg/Flugh.	15	993.9	stark bew.	SW	35	12.3	9.0	10.7	9.9	10.6	10	11	1891	17.6	10.03.1961	-14.3	7.03.1935	
Lübeck	15	993.5	bedeckt	SW	35	12.4	10.2	9.7	9.4	9.7	9	11	1890	18.9	10.03.1961	-19.1	3.03.1986	
Boltenhagen	17	993.1	bedeckt	SW	44	12.1	11.3	8.9	9.4	8.9	9	8	1951	18.2	10.03.1961	-17.6	5.03.1963	
Schwerin	68	994.9	stark bew.	SW	42	11.9	10.5	8.5	9.1	8.5	8	11	1947	18.3	10.03.1961	-16.8	6.03.1971	
Warnemünde	10	993.0	Regen	S	21	10.5	9.0	8.5	9.3	8.5	8	7	1951	17.4	10.03.1961	-13.5	3.03.1986	
Teterow	50	995.3	Regen	SSW	35	10.7	10.3	7.8	8.5	7.8	7	7	1947	17.1	2.03.1997	-20.5	3.03.1986	
Barth	7	993.0	Regen	S	11	9.2	7.7	7.9	8.2	7.6	8	15	1967	17.8	10.03.1977	-18.3	6.03.1971	
Greifswald	6	995.1	Regen	SSW	18	10.1	8.2	8.0	8.2	7.9	7	9	1951	17.1	2.03.1997	-19.5	6.03.1971	
Ueckermünde	7	997.4	Regen	SSW	22	11.3	10.6	8.2	8.0	7.5	7	9	1951	18.5	2.03.1997	-22.8	1.03.1986	
Erden	5	990.9	Regen	SSW	37	10.7	7.6	12.3	10.3	10.7	9	11	1947	16.5	6.03.1989	-17.6	3.03.1963	
Oldenburg	20	992.8	Regen	WSW	26	12.5	9.2	11.8	10.5	11.4	9	11						
Bremen/Flugh.	5	994.6	Regen	SW	37	12.8	6.4	11.7	10.3	11.5	11	12	1890	18.2	6.03.1920	-18.7	4.03.1987	
Soitze	78	996.3	bedeckt	SW	22	11.3	7.5	10.1	9.4	10.1	10	22	1948	18.1	3.03.1959	-18.0	1.03.1963	
Boizenburg	46	995.6	bedeckt	SW	31	11.8	8.5	9.9	9.4	9.9	10	9	1951	19.4	10.03.1961	-15.4	2.03.1963	
Lüchow	18	997.1	bedeckt	SW	28	11.8	9.4	8.7	9.6	8.6	8	9	1955	18.7	10.03.1961	-20.0	4.03.1986	
Seehausen/Altm.	23	998.6	leicht bew.	SW	22	11.9	9.1	9.4	9.3	9.2	8	8						
Marnitz	85	996.6	bedeckt	SW	24	12.0	9.8	8.3	8.6	8.3	8	12	1951	18.2	10.03.1961	-18.7	1.03.1963	
Neuruppin	39	999.0	bedeckt	SW	18	11.8	11.0	8.7	8.7	7.4	7	11	1958	18.6	2.03.1997	-19.4	8.03.1965	
Neubrandenburg	80	996.7	stark bew.	SSW	37	10.6	10.1	7.4	8.1	7.3	7	8						
Angermünde	55	999.1	Regen	SW	28	11.9	10.7	8.3	8.5	7.4	7	8	1951	18.4	10.03.1961	-20.8	8.03.1965	
Lingen	26	994.5	Regen	SW	33	13.0	6.4	11.5	10.7	11.5	10	12	1951	19.2	9.03.1977	-12.7	6.03.1971	
Münst.-Osn./Flugh.	53	997.4	leicht bew.	SW	24	14.4	3.8	13.1	10.8	12.3	11	12						
Osnabrück	97	996.4	bedeckt	SSW	22	13.5	3.7	12.6	10.3	11.9	11	18	1952	18.9	10.03.1997	-13.8	6.03.1971	
Diepholz	43	995.7	bedeckt	SW	33	13.4	5.4	12.3	10.5	11.6	11	9	1952	18.2	6.03.1989	-17.7	3.03.1963	
Bad Seizufien	139	997.5	bedeckt	SSW	26	12.7	4.3	11.7	10.2	11.6	10	12	1935	20.0	9.03.1961	-15.2	6.03.1971	
Hannover/Flugh.	59	997.4	wolkig	SW	31	13.7	4.5	11.9	10.6	11.7	10	8	1936	18.4	10.03.1997	-18.3	4.03.1987	
Braunschweig	88	999.3	bedeckt	SW	21	13.4	4.7	9.2	10.2	9.3	8	7	1891	20.4	6.03.1920	-16.1	3.03.1955	
Gardelegen	48	999.0	stark bew.	SSW	24	12.0	6.9	10.1	10.0	10.0	9	6	1947	20.2	10.03.1961	-22.7	3.03.1986	
Magdeburg	85	1000.8	wolkig	SSW	15	11.5	7.0	9.8	9.6	9.7	9	6	1947	19.7	2.03.1997	-17.6	2.03.1963	
Potsdam	100	1001.2	leicht bew.	SW	24	11.0	8.7	8.9	8.4	7.7	7	4	1893	20.6	6.03.1920	-17.3	6.03.1942	
Berlin-Temp.	49	1000.8	stark bew.	SW	26	12.4	9.1	9.3	9.2	8.0	7	9	1876	20.1	6.03.1920	-16.5	6.03.1942	
Lindenberg	104	1001.9	stark bew.	WSW	33	12.3	8.2	8.8	8.5	7.0	7	8	1947	18.9	2.03.1997	-17.0	8.03.1965	
Manschnow	16	1000.5	Regen	SW	26	11.5	9.6	9.3	8.6	7.5	7	5						
Düsseldorf/Flugh.	41	1000.2	Regen	SW	42	16.1	3.5	14.2	12.0	12.5	11	7	1970	19.5	6.03.1989	-16.1	6.03.1971	
Bocholt	24	996.1	Regen	SW	44	14.3	5.1	13.3	11.0	12.5	11	11	1947	18.7	6.03.1989	-13.2	4.03.1947	
Essen	161	999.8	Regen	SSW	42	13.9	3.6	13.4	11.3	12.0	11	11	1935	19.0	9.03.1961	-11.1	6.03.1971	
Luedenscheid	392	1000.2	bedeckt	SW	22	12.0	3.4	10.0	8.2	9.3	8	17						
Kahler Asten	859	-	Regen	SW	44	7.6	1.9	5.6	4.7	5.5	5	9	Re	1955	14.9	9.03.1961	-16.6	6.03.1871
Bad Lipspringe	158	999.7	bedeckt	SSW	28	13.7	3.4	11.9	10.2	11.8	10	8	1951	20.0	9.03.1961	-15.5	6.03.1971	
Kassel	233	1003.5	wolkig	SSW	18	10.6	4.5	8.9	9.2	8.9	9	3	1951	19.7	9.03.1961	-15.6	4.03.1987	
Göttingen	171	1002.4	bedeckt	SW	30	12.7	3.9	10.4	9.9	10.3	9	4	1947	19.5	9.03.1961	-20.2	3.03.1963	
Leinefelde	356	1002.2	leicht bew.	SW	37	12.0	2.8	8.6	8.5	8.6	7	7	1957	19.6	9.03.1961	-18.0	4.03.1987	
Braunlage	610	1000.8	leicht bew.	WSW	30	8.1	3.6	6.4	5.8	6.2	6	22	1936	17.8	9.03.1961	-18.0	4.03.1987	
Brocken	1153	-	wolkig	WSW	105	4.0	1.7	3.2	2.3	3.0	2	31	12	1951	17.5	9.03.1961	-19.6	3.03.1987
Artern	166	1003.7	stark bew.	SW	24	10.8	4.7	10.0	9.9	10.0	9	4	1954	19.7	9.03.1961	-19.1	5.03.1987	
Leipzig/Flugh.	149	1003.9	stark bew.	SSW	21	12.3	4.9	9.8	10.0	9.5	8	0.9	1951	19.6	10.03.1961	-18.8	8.03.1965	
Wittenberg	106	1002.7	bedeckt	SW	18	11.8	6.1	8.9	9.2	8.4	8	6	1951	18.8	2.03.1997	-17.9	8.03.1965	
Oschatz	152	1004.6	bedeckt	WSW	33	12.1	5.8	9.4	9.5	9.4	8	7						
Dresden/Flugh.	232	1005.6	stark bew.	WSW	37	12.6	4.6	9.3	9.9	9.1	8	6	1917	19.7	6.03.1920	-17.6	1.03.1929	
Doberlug-Kir.	100	1004.5	bedeckt	SSW	13	12.6	5.6	9.9	9.7	9.5	8	5	1951	19.2	2.03.1997	-22.4	8.03.1965	
Cottbus	70	1003.8	stark bew.	WSW	26	13.2	7.4	9.8	9.6	8.0	7	6	1951	19.7	2.03.1997	-20.1	4.03.1971	
Görlitz	238	1005.5	stark bew.	WSW	35	12.9	5.4	8.4	7.7	7.2	6	7	1951	19.3	10.03.1975	-18.2	4.03.1971	
Aachen	205	1000.5	Regen	SW	42	16.1	1.3	13.6	10.8	11.7	11	4	1891	20.2	6.03.1989	-11.9	7.03.1895	
Nuerbg.-Barw.	486	1003.0	leicht bew.	SW	33	11.2	1.8	10.9	8.0	9.2	8	0.1	0.8					
Köln-Bonn/Flugh.	100	1002.0	stark bew.	S	30	15.0	2.8	13.9	11.5	12.8	11	3	1958	19.7	10.03.1997	-13.4	6.03.1971	
Bendorf	129	1004.5	stark bew.	SW	24	15.4	2.3	14.2	11.8	12.6	11	0.0	1951	19.6	9.03.1977	-11.8	6.03.1971	
Bad Marienberg	555	1004.2	bedeckt	SW	35	11.2	0.7	9.5	6.9	8.6	7	8	1963	15.4	10.03.1997	-14.2	4.03.1987	
Gießen																		