

Amtsblatt des Deutschen Wetterdienstes

D 7311 A
ISSN 0936-5818

Schutzgebühr monatlich DM 30,25
einschließlich Versandkosten,
Einzelpreis DM 1,25
zuzüglich Versandkosten

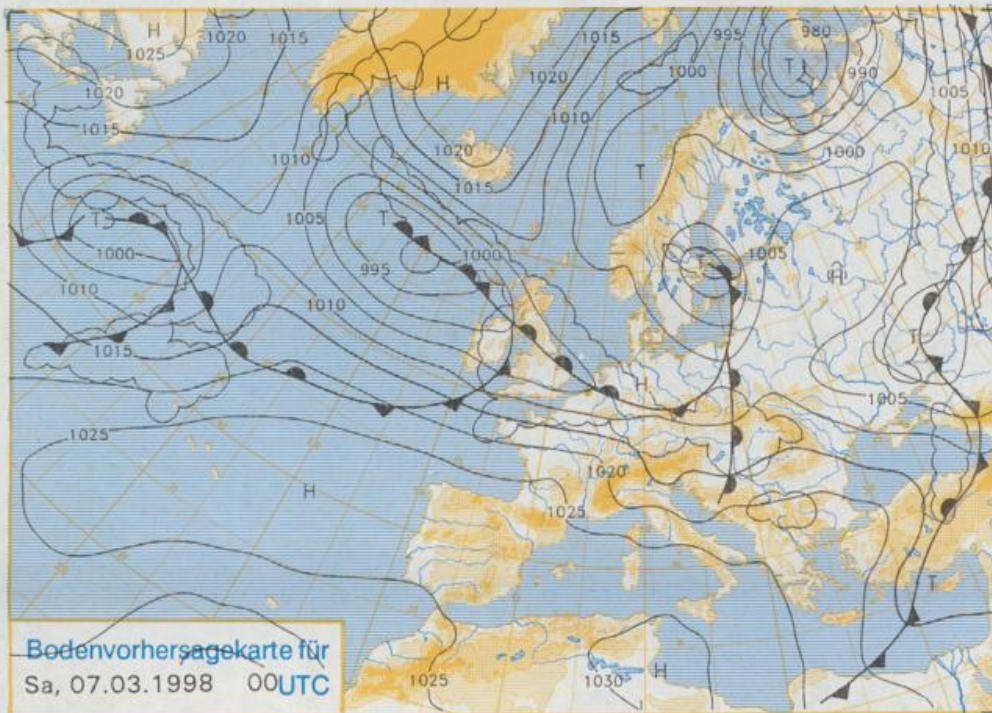
Druck und Verlag: Deutscher Wetterdienst
Frankfurter Straße 135, 63067 Offenbach
Postanschrift: 63004 (Postfach), Telefon: (069) 80 62 - 22 83
Telex: 4152871, Telefax: (069) 80 62 - 24 84
LZB: BLZ 505 000 00 Kto.-Nr.: 505 01004

Erscheint täglich; nur Postbezug

Jahrgang 1998

Donnerstag, den 05. März

Nummer: 64



Deutschland-Vorhersage für Samstag, 07.03.98

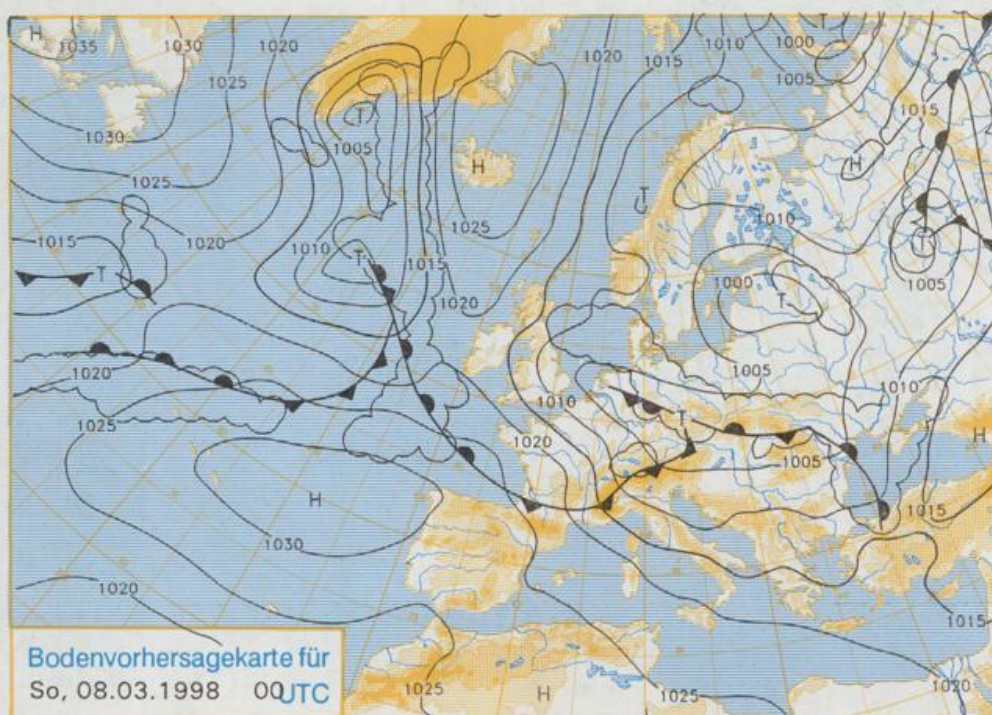
Deutschland liegt im Bereich einer sich verstärkenden Tiefdruckrinne. In ihrem Bereich herrscht starke Hebung, die im Tagesverlauf noch durch ein Höhentrog verstärkt wird.

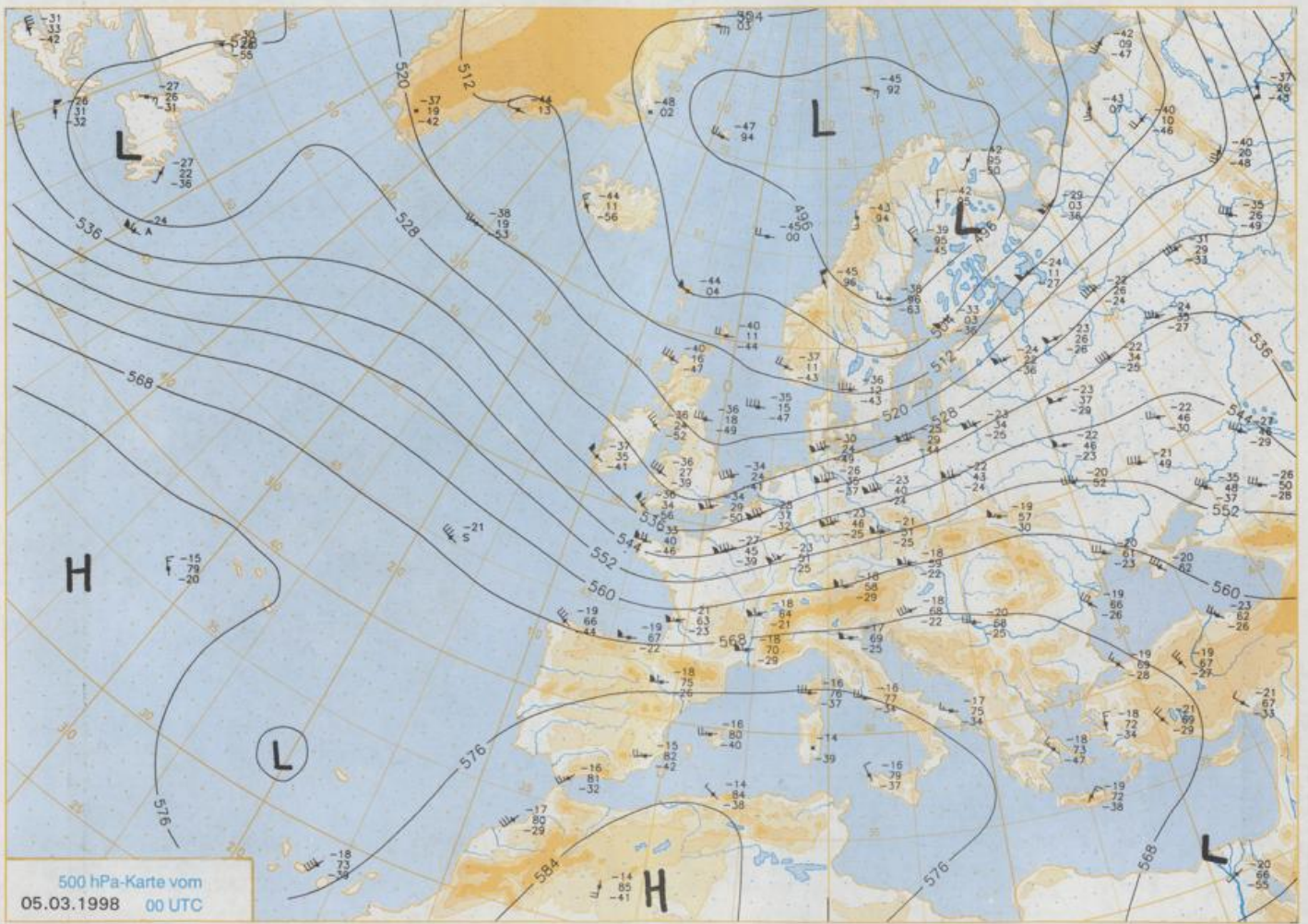
Es herrscht starke Bewölkung vor. Nur im Nordosten bleibt es weitgehend niederschlagsfrei. In den anderen Gebieten werden teils recht ergiebige Niederschläge erwartet, die meist als Regen, Östlich von Ems und Weser aber als Schnee fallen. Die Frühtemperaturen liegen zwischen -2 und 8°C. Die Tageshöchsttemperaturen erreichen nördlich und östlich der Weser nur 1 bis 5°C, in den anderen Gebieten 8 bis 12°C. Der Wind weht in der Nordosthälfte nur schwach bis mäßig aus östlichen Richtungen, sonst bläst er mäßig bis frisch aus Westen und erreicht in exponierten Lagen in Böen Sturmstärke.

Weitere Aussichten für Sonntag, 08.03.98

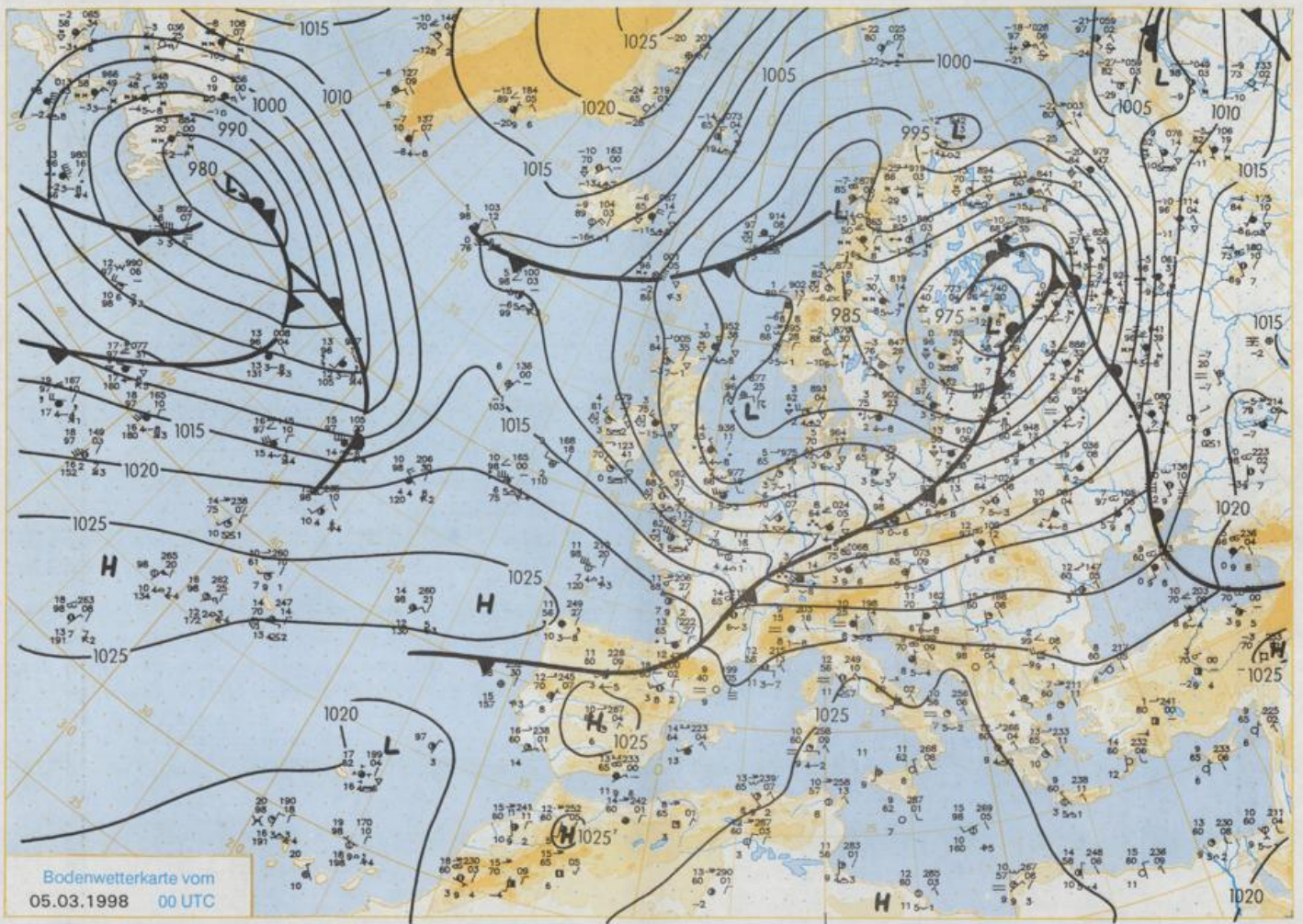
Stark bewölkt, einzelne Schneeschauer. Temperaturen nur noch wenig über dem Gefrierpunkt.

Stereographische Projektion 1 : 60 000 000 60°N





Stereographische Projektion 1 : 30 000 000 60°N



Stereographische Projektion 1 : 30 000 000 60°N

Wettermeldungen von Donnerstag, dem 5. März 1998 06 UTC

Station	Bar.- höhe (m)	Luftdr. red.NN (hPa)	Wetter	Wind	Deutschland (Grad C)					Sonne Vort. Std.	RR 24h mm	Schnee höhe cm	Extremwerte der Lufttemperatur in der Dekade vom 1.03. bis 10.03.				
					km/h	Luft 2 m	Tauf- punkt	Max Vortag	Mittel Min				Nacht 2 m	Tmax Datum	Tmin Datum	Tmax Datum	Tmin Datum
Heigoland	8	993.1	Regen	SSW 42	4.8	3.9	9.6	6.6	4.8	4	0.2	2	1953	10.5	6.03.1989	-7.0	1.03.1963
List / Sylt	29	992.0	leicht bew.	SW 30	5.0	4.1	8.9	6.2	4.6	3	0.2	1	1937	11.5	1.03.1959	-15.0	6.03.1942
Leck	17	993.4	stark bew.	SW 24	4.9	3.1	10.2	6.5	4.4	2	0.2	3	1974	15.4	6.03.1989	-13.3	3.03.1986
Husum	37	994.0	stark bew.	SW 26	4.4	3.4	11.1	6.8	4.4	3	0.2	2					
Schleswig	48	994.3	stark bew.	SSW 18	3.5	2.3	11.5	7.0	3.5	3	0.6	6	1947	16.4	3.03.1959	-17.5	10.03.1947
Kiel	31	994.5	wolkig	SSW 15	3.5	2.1	12.3	7.4	3.4	3	0.7	2	1940	16.7	10.03.1961	-14.5	3.03.1986
Westermarckd. Arkona	42	995.4	stark bew.	S 17	3.9	1.6	10.7	7.6	3.9	3	0.7	2					
	42	995.4	stark bew.	SW 33	3.6	1.7	12.7	7.4	3.5	2	0.2	3	1951	14.1	10.03.1961	-12.8	6.03.1971
Norderney	16	993.9	stark bew.	SSW 26	4.3	3.0	11.3	6.9	4.0	4	0.8	3	1947	15.8	6.03.1989	-9.6	10.03.1947
Bremerhaven	11	994.7	Regen	WSW 33	4.6	2.8	12.7	8.4	4.2	3	0.2	4	1949	16.5	6.03.1989	-14.6	1.03.1963
Cuxhaven	12	994.3	Regen	SSW 22	4.8	3.2	12.2	7.7	4.4	2	0.2	4	1946	16.4	6.03.1989	-13.3	10.03.1947
Hamburg/Flugh.	15	995.7	stark bew.	SSW 22	4.8	2.6	14.5	8.5	3.4	2	0.2	4	1891	17.6	10.03.1961	-14.3	7.03.1935
Lübeck	15	995.5	wolkig	SSW 18	3.3	1.6	14.7	8.6	2.9	2	0.1	2	1890	18.9	10.03.1961	-19.1	3.03.1986
Boltenhagen	17	995.8	wolkig	SSW 22	2.9	1.3	14.6	8.7	2.5	1	0.1	1	1951	18.2	10.03.1961	-17.6	5.03.1963
Schwerin	68	996.6	wolkig	SSW 17	2.4	1.1	15.9	9.7	2.4	1	0.1	1	1947	18.3	10.03.1961	-16.8	6.03.1971
Warnemünde	10	995.7	leicht bew.	SSW 18	3.0	0.6	15.6	9.5	3.0	2	0.1	4	1951	17.4	10.03.1961	-13.5	3.03.1986
Teterow	50	997.1	leicht bew.	SW 28	3.1	1.8	14.5	9.8	2.8	1	0.2	2	1947	17.1	2.03.1997	-20.5	3.03.1986
Barth	7	995.5	leicht bew.	SW 15	3.0	0.8	14.5	7.4	2.9	2	0.2	2	1967	17.8	10.03.1977	-18.3	6.03.1971
Greifswald	6	996.6	leicht bew.	SW 18	3.1	0.8	15.4	9.9	3.1	1	0.2	2	1951	17.1	2.03.1997	-19.5	6.03.1971
Ueckermünde	7	998.3	leicht bew.	SW 21	3.0	2.1	16.8	10.3	3.0	1	0.2	2	1951	18.5	2.03.1997	-22.8	1.03.1986
Emden	5	994.0	Regen	SW 22	4.5	3.4	12.7	7.3	2.9	3	0.2	6	1947	16.5	6.03.1989	-17.6	3.03.1963
Oldenburg	20	995.4	stark bew.	WSW 15	3.8	2.9	14.4	8.1	4.0	2	0.2	14					
Bremen/Flugh.	5	995.7	Regen	SSW 18	4.9	3.0	15.0	8.5	3.4	2	0.2	5	1890	18.2	6.03.1920	-16.7	4.03.1987
Sothau	78	996.7	Schauer	SSW 11	4.6	2.8	15.9	9.2	3.2	2	0.2	4	1948	18.1	3.03.1959	-18.0	1.03.1963
Boizenburg	46	997.1	wolkig	SSW 18	4.0	1.9	16.0	8.6	3.1	2	0.2	2	1951	19.4	10.03.1961	-15.4	2.03.1963
Lüchow	18	998.3	stark bew.	SSW 17	4.4	3.1	17.2	10.4	2.9	1	1.3	9	1955	18.7	10.03.1961	-20.0	4.03.1986
Seehausen/Altm.	23	999.3	bedeckt	SSW 13	3.8	1.7	17.3	10.7	2.4	2	0.2	3					
Mernitz	85	998.0	leicht bew.	SSW 17	3.4	1.2	15.9	9.9	2.7	1	0.1	4	1951	18.2	10.03.1961	-18.7	1.03.1963
Neuruppin	39	999.7	Regen	SW 13	3.2	1.6	17.5	10.9	2.6	0	0.8	3	1958	18.6	2.03.1997	-19.4	8.03.1965
Neubrandenburg	80	997.8	leicht bew.	SW 30	3.2	1.3	15.6	10.0	2.8	2	0.1	2					
Angermünde	55	999.1	leicht bew.	SW 15	3.5	1.0	17.6	12.3	3.5	2	2.2	5	1951	18.4	10.03.1961	-20.8	8.03.1965
Lingen	26	996.1	Regen	SW 26	5.5	3.0	15.3	8.6	4.1	3	0.2	7	1951	19.2	9.03.1977	-12.7	6.03.1971
Münst.-Osn./Flugh.	53	998.5	Schauer	SW 39	5.9	2.3	16.2	9.1	4.3	2	0.1	12	1952	18.9	10.03.1997	-13.8	6.03.1971
Osnabrück	97	997.5	stark bew.	SW 28	4.8	2.5	15.9	8.9	4.0	2	0.1	12	1952	18.2	6.03.1989	-17.7	3.03.1963
Diepholz	43	996.7	wolkig	SW 33	6.1	3.8	16.2	9.0	2.7	1	0.1	7	1935	20.0	9.03.1961	-15.2	6.03.1971
Bad Salzungen	139	998.7	stark bew.	SW 30	5.1	2.4	16.1	9.2	3.6	1	0.1	9	1936	18.4	10.03.1997	-18.3	4.03.1987
Hannover/Flugh.	59	998.5	bedeckt	SW 26	5.9	2.5	17.3	10.4	3.9	2	0.4	9	1891	20.4	6.03.1920	-16.1	3.03.1955
Braunschweig	88	999.4	Schauer	SW 18	5.4	1.5	17.3	10.4	4.1	2	0.7	4	1947	20.2	10.03.1961	-22.7	3.03.1986
Gradede	48	999.5	wolkig	S 18	3.7	1.1	17.8	10.9	2.5	1	3.3	6	1947	19.7	2.03.1997	-17.6	6.03.1963
Magdeburg	85	1000.7	wolkig	SSW 17	3.9	2.2	17.9	11.4	3.1	1	3.3	6	1947	20.2	10.03.1961	-22.7	3.03.1986
Potsdam	100	1001.0	wolkig	SW 18	1.8	0.8	17.7	11.8	1.8	-0	1.0	4	1893	20.6	6.03.1920	-17.3	6.03.1942
Berlin-Temp.	49	1000.4	leicht bew.	SW 17	3.8	1.3	18.5	12.9	3.8	2	0.5	4	1876	20.1	6.03.1920	-16.5	6.03.1942
Lindenberg	104	1001.1	leicht bew.	WSW 18	3.3	1.8	18.3	13.1	3.3	2	0.8	2	1947	18.9	2.03.1997	-17.0	8.03.1965
Menschow	16	1000.0	wolkig	SW 17	3.5	2.0	18.4	12.9	3.5	2	1.3	1					
Düsseldorf/Flugh.	41	1002.5	Schauer	WSW 46	6.4	2.2	16.8	10.8	4.7	3	0.1	11	1970	19.5	6.03.1989	-16.1	6.03.1971
Bocholt	24	999.3	Regen	WSW 41	4.5	2.1	15.3	9.8	4.3	3	0.1	7	1847	18.7	6.03.1989	-13.2	4.03.1947
Essen	161	1002.0	Schauer	SW 44	5.4	1.5	15.7	10.0	3.7	3	0.1	11	1935	19.0	9.03.1961	-11.1	6.03.1971
Luedenscheid	392	1001.6	stark bew.	WSW 35	3.6	1.5	13.5	8.1	3.1	2	0.2	23	1955	14.9	9.03.1961	-16.6	6.03.1971
Kahler Asten	859	-	Schneefall	WSW 39	-0.4	-0.7	9.3	5.8	-0.5	-1	0.2	8	1951	20.0	9.03.1961	-15.5	6.03.1971
Bad Lippspringe	158	1000.9	stark bew.	SSW 21	3.0	1.7	15.2	11.0	4.7	3	1.7	8	1951	19.7	9.03.1961	-15.6	4.03.1987
Kassel	233	1002.1	Regen	SSW 21	4.7	2.1	16.2	11.0	7.8	2	1.2	7	1947	19.5	9.03.1961	-20.2	3.03.1963
Göttingen	171	1001.9	Schauer	SW 33	5.3	2.1	16.0	11.7	3.8	2	1.0	11	1957	19.6	9.03.1961	-18.0	4.03.1987
Leinefelde	356	1001.9	Schauer	SW 31	4.1	0.6	15.7	10.5	3.7	2	1.0	11	1957	19.6	9.03.1961	-18.0	4.03.1987
Braunlage	610	1001.2	stark bew.	SW 26	1.3	0.0	12.0	7.8	0.4	-1	1.8	18	1936	17.8	9.03.1961	-18.0	4.03.1987
Brocken	1153	-	in Wolken	SW 74	-2.5	-3.0	6.8	3.7	-3.3	-3	0.1	35	1951	17.5	9.03.1961	-19.6	3.03.1987
Artern	166	1003.2	wolkig	WSW 18	5.1	2.4	18.1	12.0	4.4	3	2.1	6	1954	19.7	9.03.1961	-19.1	5.03.1987
Leipzig/Flugh.	149	1002.8	wolkig	SSW 11	4.2	1.7	18.8	13.2	4.2	2	2.2	4	1951	19.6	10.03.1961	-18.8	8.03.1965
Wittenberg	106	1001.9	wolkig	SW 9	3.8	0.9	18.2	12.7	3.8	2	0.3	5	1951	18.8	2.03.1997	-17.9	8.03.1965
Oschetz	152	1002.9	wolkig	W 21	5.4	3.1	18.9	14.4	5.3	4	1.0	4					
Dresden/Flugh.	232	1003.0	stark bew.	SSW 5	4.9	2.8	18.8	15.9	4.9	3	1.9	4	1917	19.7	6.03.1920	-17.6	1.03.1929
Dobaruflug-Kir.	100	1001.8	leicht bew.	WSW 15	4.5	1.1	19.5	14.4	4.5	2	1.2	6	1951	19.2	2.03.1997	-22.4	8.03.1965
Cottbus	70	1001.8	leicht bew.	W 13	5.1	4.1	19.1	14.6	5.1	8	0.4	3	1951	19.7	2.03.1997	-20.1	4.03.1971
Görlitz	238	1002.4	Regen	W 17	5.5	3.5	17.5	14.5	5.5	5	0.1	3	1951	19.3	10.03.1975	-18.2	4.03.1971
Aachen	205	1005.5	leicht bew.	WSW 33	5.1	1.3	16.4	10.4	4.9	3	0.1	12	1891	20.2	6.03.1989	-11.9	7.03.1895
Nuerbg.-Barw.	486	1006.9	stark bew.	W 39	2.1	1.1	14.1	9.4	0.8	0	0.7	23					
Köln-Bonn/Flugh.	100	1004.1	wolkig	WSW 33	5.5	1.9	18.3	11.2	5.0	3	1.0	8	1958	19.7	10.03.1997	-13.4	6.03.1971
Bendorf	129	1															