

Deutschland-Vorhersage für Sonntag, 08.03.98

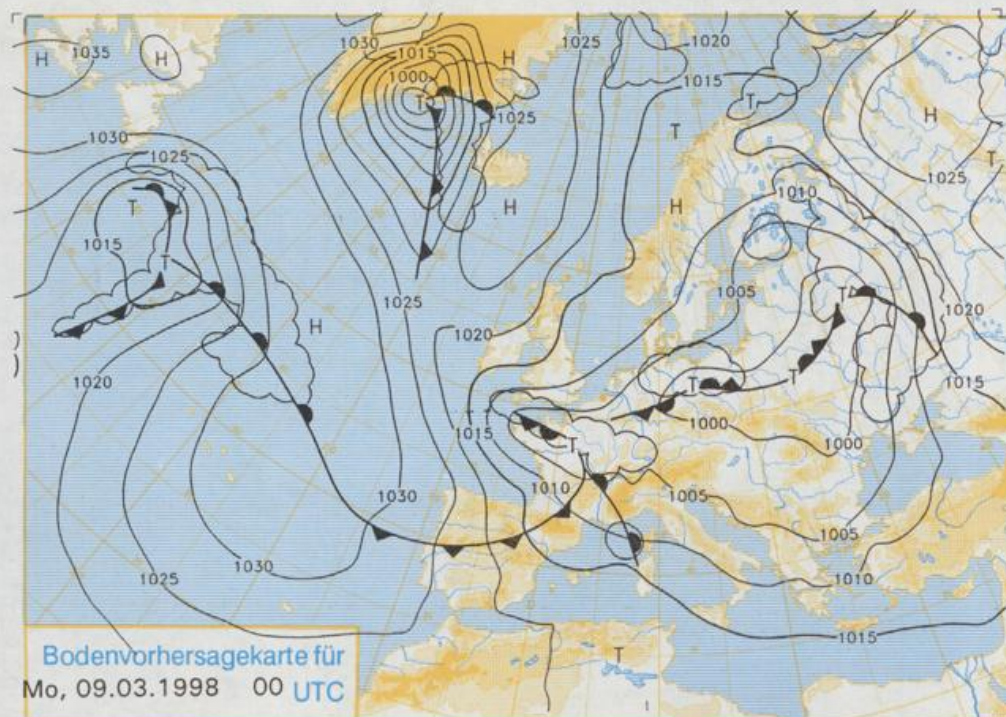
Die Tiefdruckrinne über Norddeutschland verlagert sich nach Osten. Dabei kommt die eingelagerte Okklusion langsam nach Süden voran. Am Nachmittag greift von Westen das Hebungsgebiet vor dem über Frankreich erwarteten Tiefs auf den Süden über.

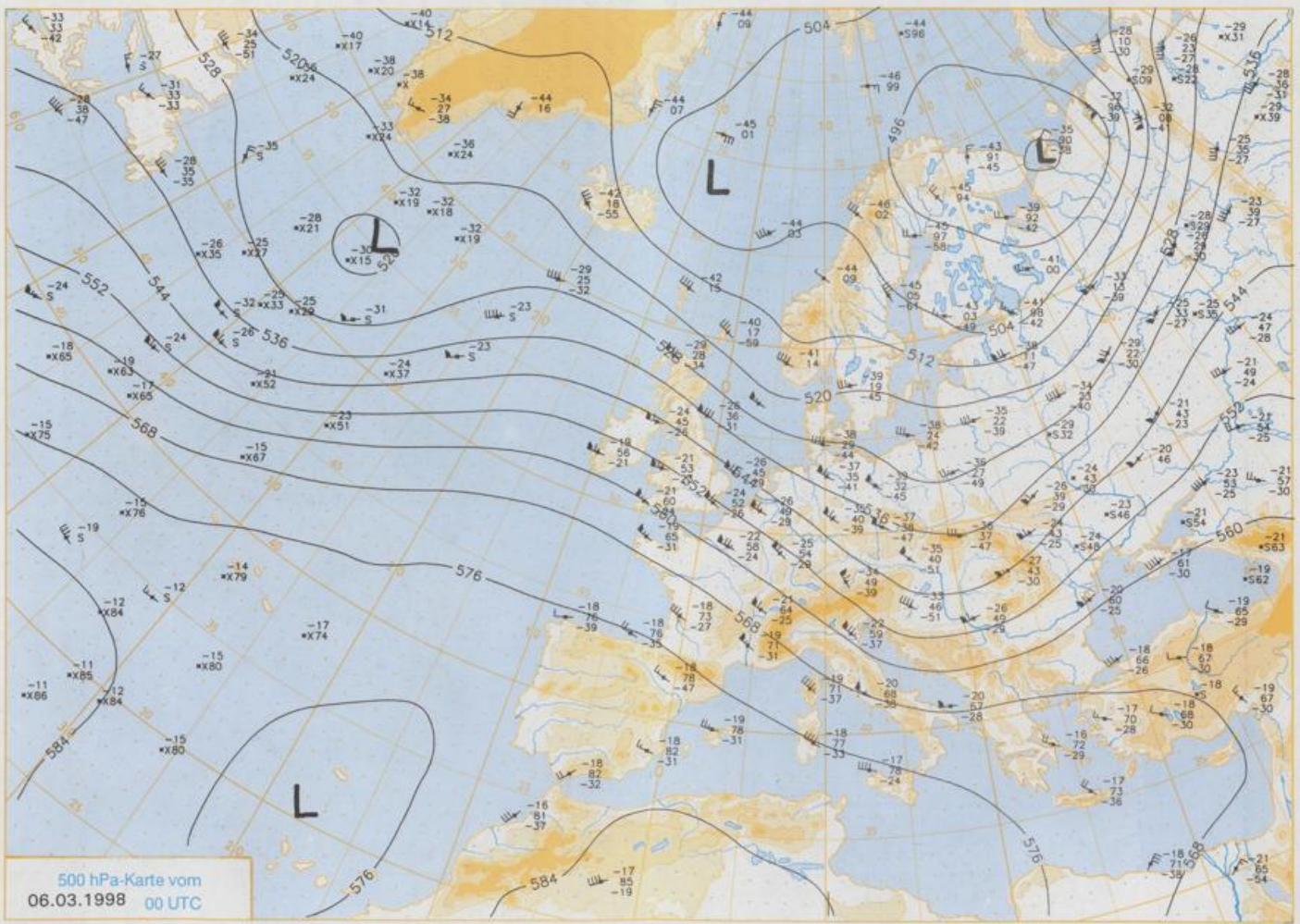
Der Himmel ist allgemein stark bewölkt und meist regnet es. Im Nordosten kommt im Tagesverlauf Schneefall auf. Besonders in der Mitte ist der Regen zeitweise auch schauerartig, vereinzelt auch gewitterig. Die Frühtemperaturen bewegen sich zwischen Null und 8 °C. Die Tagestemperaturen erreichen nördlich und östlich der Elbe nur 1 bis 6 Grad, in den anderen Gebieten 8 bis 12 Grad. Der Wind weht mäßig bis frisch nordöstlich der Elbe aus östlichen, sonst aus westlichen Richtungen. Im Tagesverlauf dreht er im Norden auf Nord bis Nordost. In Böen wird er an der Küste und in Süddeutschland stürmisch, dort treten auf den Bergen z.T. auch schwere Sturmböen auf.

Weitere Aussichten für Montag, 09.03.98

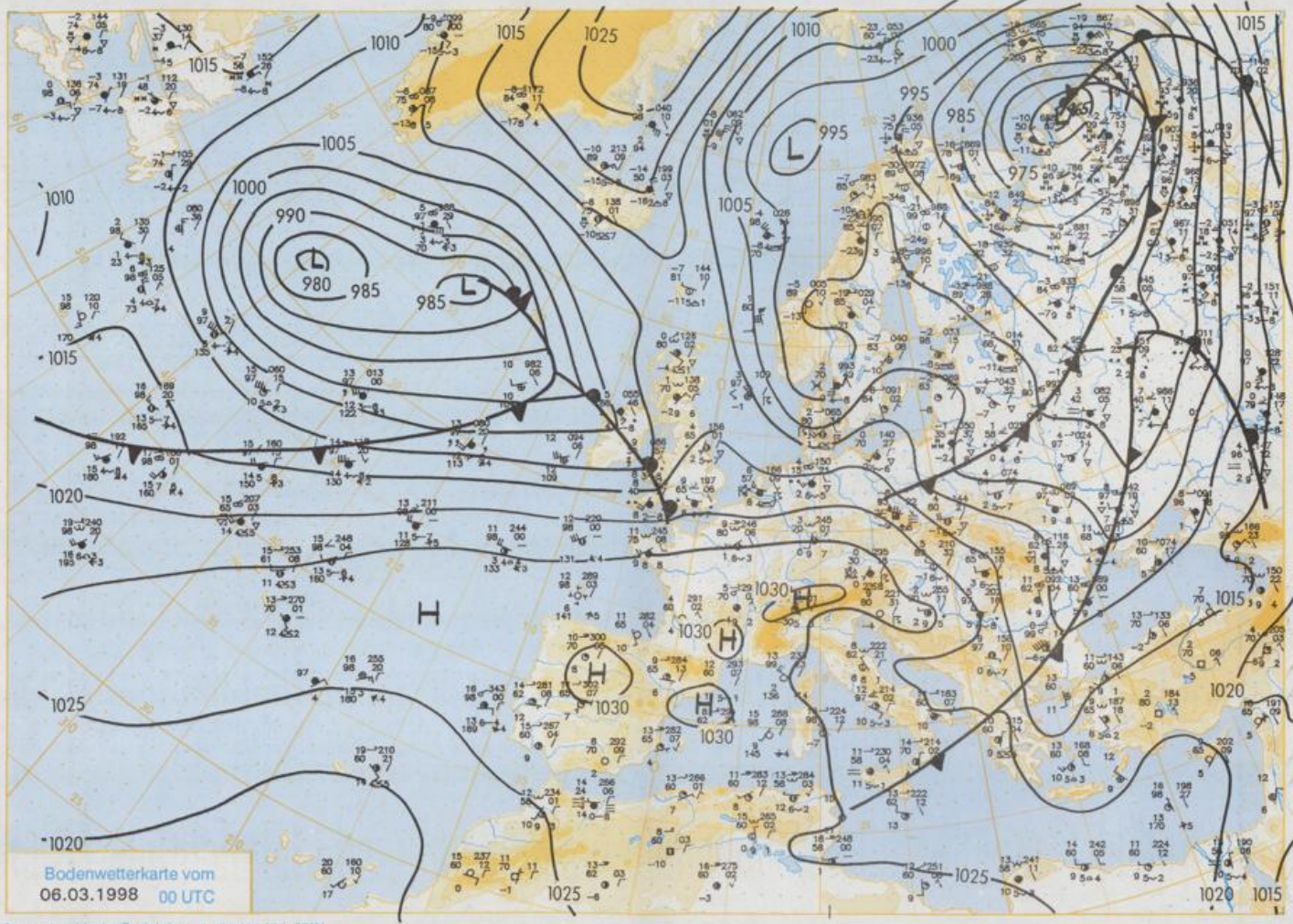
Weiterhin stark bewölkt, Niederschläge meist als Schnee. Temperaturrückgang.

Stereographische Projektion 1 : 60 000 000 60°N





Stereographische Projektion 1 : 30 000 000 60°N



Stereographische Projektion 1 : 30 000 000 60°N

Wettermeldungen von Freitag, dem 6. März 1998 06 UTC

Station	Bar.-höhe (m)	Luftdr. red.NN (hPa)	Wetter	Wind km/h	Deutschland							Sonne Vort. Std.	RR 24h mm	Schnee höhe cm	Extremwerte der Lufttemperatur in der Dekade vom 1.03. bis zum Datum			
					Temperatur (Grad C)		Temperatur (Grad C)		Temperatur (Grad C)		Temperatur (Grad C)							
					Tau-punkt	Max	Mittel	Min	Nacht	5 cm	10 cm				1.03. Tmin	10.03. Datum		
Helgoland	8	1012.3	leicht bew.	WNW 42	4.6	-2.4	6.3	4.6	2.8	2	6.1	6	1953	10.5	6.03.1989	-7.0	1.03.1963	
List / Sylt	29	1009.3	leicht bew.	WNW 46	3.5	-2.3	6.8	4.0	1.3	-1	5.6	1	1937	11.5	1.03.1959	-15.0	6.03.1942	
Leck	17	1010.4	leicht bew.	WNW 31	1.9	-3.0	5.8	2.4	3.2	-4	5.5	0	1974	15.4	6.03.1989	-13.3	3.03.1986	
Husum	37	1011.0	leicht bew.	WNW 24	2.2	-2.7	5.7	2.9	0.7	-1	4.9	10						
Schleswig	48	1010.9	wolkig	W 15	0.7	-2.3	5.7	2.7	0.5	-2	3.5	10	1947	16.4	3.03.1959	-17.5	10.03.1947	
Kiel	31	1010.7	leicht bew.	WSW 13	0.8	-0.9	6.4	2.6	0.3	-3	4.1	5	1940	16.7	10.03.1961	-14.5	3.03.1986	
Westermarckd. Arkone	8	1009.2	leicht bew.	W 44	3.3	-0.5	5.9	3.7	0.7	-1	0.8	5						
	42	1006.8	wolkig	W 55	2.4	0.4	6.4	2.0	-0.9	-3	1.0	2	Fl	1951	14.1	10.03.1961	-12.8	6.03.1971
Norderney	16	1014.2	leicht bew.	NW 31	4.9	-1.6	6.6	5.3	1.7	1	6.9	3	1947	15.8	6.03.1989	-9.6	10.03.1947	
Bremerhaven	11	1013.6	leicht bew.	W 22	3.3	-0.8	7.2	4.8	1.4	1	4.5	6	1949	16.5	6.03.1989	-14.6	1.03.1963	
Cuxhaven	12	1012.7	leicht bew.	WNW 28	4.2	-2.6	6.7	6.3	1.8	-1	6.2	7	1946	16.4	6.03.1989	-13.3	10.03.1947	
Hamburg/Flugh.	15	1012.8	leicht bew.	WSW 13	2.1	0.4	7.2	4.2	1.1	-1	1.7	3	1891	17.6	10.03.1961	-14.3	7.03.1935	
Lübeck	15	1011.2	leicht bew.	WSW 15	1.4	-0.3	7.1	2.8	0.1	-3	1.2	5	1890	18.9	10.03.1961	-19.1	3.03.1986	
Boltenhagen	17	1010.7	leicht bew.	W 26	2.0	0.1	6.3	3.2	0.0	-3	0.7	3	1951	18.2	10.03.1961	-17.6	5.03.1963	
Schwerin	68	1011.1	wolkenlos	WSW 22	1.7	0.5	6.4	3.2	0.5	-3	1.0	10	Re	1947	18.3	10.03.1961	-16.8	6.03.1971
Warnemünde	15	1008.8	wolkig	W 41	3.2	0.1	6.4	3.6	0.9	-1	0.8	6	1951	17.4	10.03.1961	-13.5	3.03.1986	
Teterow	50	1010.0	leicht bew.	W 22	1.4	0.8	6.3	2.9	-0.6	-2	0.5	7	1947	17.1	2.03.1997	-20.5	3.03.1986	
Berth	7	1007.9	wolkig	W 31	2.6	-0.2	5.9	2.2	-1.0	-2	0.9	9	Re	1967	17.8	10.03.1977	-18.3	6.03.1971
Greifswald	6	1008.7	wolkig	WSW 21	1.7	-0.1	6.2	2.4	-0.2	-2	1.2	4	Re	1951	17.1	2.03.1997	-19.5	6.03.1971
Ueckermünde	7	1010.2	wolkig	SW 26	0.9	0.2	6.7	3.0	-0.4	-2	0.4	6	Re	1951	18.5	2.03.1997	-22.8	1.03.1986
Emden	5	1014.2	leicht bew.	WNW 11	2.5	-1.2	7.4	5.0	1.6	1	5.6	9	1947	16.5	6.03.1989	-17.6	3.03.1963	
Oldenburg	20	1014.6	wolkig	W 9	2.1	0.5	7.7	4.8	1.7	0	4.5	8						
Bremen/Flugh.	5	1014.6	wolkig	W 18	2.2	1.1	7.8	4.5	1.6	1	3.7	7	1890	18.2	6.03.1920	-18.7	4.03.1987	
Soitau	78	1014.0	wolkig	W 15	0.9	0.2	7.5	3.8	0.5	-0	2.6	7	1948	18.1	3.03.1959	-18.0	1.03.1963	
Boizenburg	46	1012.6	leicht bew.	W 18	1.3	-0.5	6.8	3.7	1.2	-1	2.2	6	1951	19.4	10.03.1961	-15.4	2.03.1963	
Lüchow	18	1013.2	wolkig	W 22	0.8	0.6	7.8	4.2	0.6	-1	3.1	5	1955	18.7	10.03.1961	-20.0	4.03.1986	
Seehausen/Altm.	23	1013.4	wolkig	WSW 15	2.4	1.4	7.5	4.3	2.4	-1	1.9	5	1951	18.2	10.03.1961	-18.7	1.03.1963	
Mernitz	85	1011.9	wolkig	WSW 24	1.4	-0.1	6.9	3.6	0.4	-2	1.0	5	1958	18.6	2.03.1997	-19.4	8.03.1965	
Neuruppin	39	1012.0	stark bew.	WSW 11	1.1	0.2	7.7	4.5	0.3	-2	1.7	4						
Neubrandenburg	80	1010.2	wolkig	WSW 31	0.9	0.2	5.9	2.9	-0.5	-2	1.0	5	Re	1951	18.4	10.03.1961	-20.8	8.03.1965
Angermünde	55	1011.3	Schneeregen	WSW 26	1.7	0.6	8.2	3.6	-0.3	-3	2.6	5	Re	1951	18.2	9.03.1977	-12.7	6.03.1971
Lingen	26	1016.0	Regen	WSW 8	3.5	2.8	8.1	4.5	3.0	2	3.2	7	1951	19.9	9.03.1997	-12.7	6.03.1971	
Münst.-Osn./Flugh.	53	1016.7	Regen	WSW 11	4.1	2.7	7.3	4.1	3.0	2	1.7	9	1952	18.9	10.03.1997	-13.8	6.03.1971	
Osnabrück	97	1016.0	Sprühregen	W 13	3.2	1.8	6.2	4.0	2.6	1	1.2	9	1952	18.2	6.03.1989	-17.7	3.03.1963	
Diepholz	43	1015.3	stark bew.	W 18	3.4	3.1	7.7	4.2	2.5	-1	3.2	7	1935	20.0	6.03.1961	-15.2	6.03.1971	
Bad Seelze	139	1016.3	Regen	WSW 9	3.3	1.5	5.5	3.7	1.6	1	1.5	7	1936	18.4	10.03.1997	-18.3	4.03.1987	
Hannover/Flugh.	59	1015.0	bedeckt	WSW 15	2.6	1.8	7.7	4.3	2.2	1	1.5	8	1891	20.4	6.03.1920	-16.1	3.03.1957	
Braunschweig	88	1015.3	Regen	WSW 21	1.9	0.8	7.7	4.2	1.3	-1	1.9	3	1947	20.2	10.03.1961	-22.7	3.03.1986	
Gardedelegen	48	1013.6	Regen	WSW 21	1.9	0.8	7.7	4.2	1.3	-1	1.9	3	1947	20.2	10.03.1961	-22.7	3.03.1986	
Magdeburg	85	1014.2	Regen	W 22	3.1	2.2	7.4	3.4	2.3	1	3.0	5	1947	19.7	2.03.1997	-17.6	2.03.1966	
Potsdam	100	1013.1	Regen	WSW 30	2.2	1.5	7.8	4.0	0.1	-2	2.2	2	1893	20.6	6.03.1920	-17.3	6.03.1942	
Berlin-Temp.	49	1012.6	Regen	SW 26	2.6	1.4	8.2	4.8	1.1	-0	1.5	3	1876	20.1	6.03.1920	-16.5	6.03.1942	
Lindenberg	104	1013.1	Regen	SW 22	1.7	0.9	7.6	4.2	0.0	-3	2.4	5	1947	18.9	2.03.1997	-17.0	8.03.1965	
Menschow	16	1011.5	Regen	SSW 24	1.4	0.7	8.3	4.6	-0.6	-4	1.7	2						
Düsseldorf/Flugh.	41	1017.8	Regen	WSW 9	5.6	4.4	9.0	5.6	2.7	-0	2.6	9	1970	19.5	6.03.1989	-16.1	6.03.1971	
Bocholt	24	1016.4	Regen	SW 11	5.2	4.3	7.5	5.2	3.9	2	2.0	6	1947	18.7	6.03.1989	-13.2	4.03.1947	
Essen	161	1018.0	Regen	SW 15	4.7	3.9	7.8	4.9	1.9	2	1.7	13	1935	19.0	9.03.1961	-11.1	6.03.1971	
Luedenscheid	32	1016.1	Schneeregen	W 8	2.0	1.3	4.7	6.4	0.5	-0	1.2	17						
Kahler Asten	859	-	Schneefall	WNW 22	-1.4	-1.6	-0.4	-1.2	-1.9	-2	0.1	22	20	1955	14.9	9.03.1961	-16.6	6.03.1971
Bad Lippspringe	158	1016.8	Regen	W 15	3.9	2.7	5.2	3.8	2.3	1	0.2	14	1951	20.0	9.03.1961	-15.5	6.03.1971	
Kassel	233	1017.1	Regen	SW 8	2.9	1.5	7.8	3.6	1.1	0	4.2	7	1951	19.7	9.03.1961	-15.6	4.03.1987	
Göttingen	171	1016.3	Regen	WSW 17	3.6	2.6	8.0	3.6	1.4	-1	2.3	9	1947	19.5	9.03.1961	-20.2	3.03.1963	
Leinefelde	356	1016.2	Regen	W 21	2.4	1.0	5.7	2.6	0.9	-0	1.5	8	1957	19.6	9.03.1961	-18.0	4.03.1987	
Braunlage	610	1015.1	Schneefall	W 13	-0.2	-0.6	1.4	0.0	-0.8	-1		20	14	1936	17.8	9.03.1961	-18.0	4.03.1987
Brocken	1153	-	Schneefall	W 57	-3.5	-4.2	-2.4	-3.4	-4.1	-4		16	15	1951	17.5	9.03.1961	-19.6	3.03.1987
Artern	166	1015.5	Regen	W 28	3.3	2.5	8.7	4.2	1.8	1	4.2	3	1954	19.7	9.03.1961	-19.1	5.03.1987	
Leipzig/Flugh.	149	1014.9	bedeckt	WSW 33	3.3	1.3	8.2	4.8	2.0	0	4.7	1	1951	19.6	10.03.1961	-18.8	8.03.1965	
Wittenberg	106	1013.8	Regen	WSW 22	2.5	1.3	8.4	4.6	1.0	-0	2.0	2	1951	18.8	2.03.1997	-17.9	8.03.1965	
Oschatz	152	1014.9	Regen	SW 22	2.5	0.8	8.5	4.8	1.7	-1	4.1	3						
Dresden/Flugh.	232	1015.3	Regen	SSW 21	1.3	-0.2	8.3	4.4	1.3	-1	2.4	2	1917	19.7	6.03.1920	-17.6	1.03.1929	
Doberlug-Kir.	100	1014.2	Schneeregen	SW 21	1.6	0.1	8.7	5.0	1.6	-0	3.5	4	1951	19.2	2.03.1997	-22.4	8.03.1965	
Cottbus	70	1014.2	Schneefall	SSW 15	2.0	1.4	10.0	5.3	1.2	-0	3.8	1	1951	19.7	2.03.1997	-20.1	4.03.1971	
Gröritz	238	1015.9	Schneefall	SSW 22	0.9	-0.6	8.3	4.7	0.5	-1	3.2	3	Re	1951	19.3	10.03.1975	-18.2	4.03.1971
Aachen	205	1018.4	Regen	SW 18	5.7	4.3	7.1	5.2	4.5	2	2.1	6	1891	20.2	6.03.1989	-11.9	7.03.1895	
Nürbg.-Barw.	486	1019.4	Regen	W 22	3.2	2.9	4.8	2.4	1.7	0	3.9	3						
Köln-Bonn/Flugh.	100	1017.6	Regen	WSW 18	6.0	4.3	9.2	5.3	3.3	0	2.5	5	1958	19.7	10.03.1997	-13.4	6.03.1971	
Bendorf	129	1019.3	stark bew.	W 18	6.7	3.6	9.7	5.1										