

D 7311 A  
ISSN 0936-5818

Schutzgebühr monatlich DM 30,25  
einschließlich Versandkosten,  
Einzelpreis DM 1,25  
zuzüglich Versandkosten

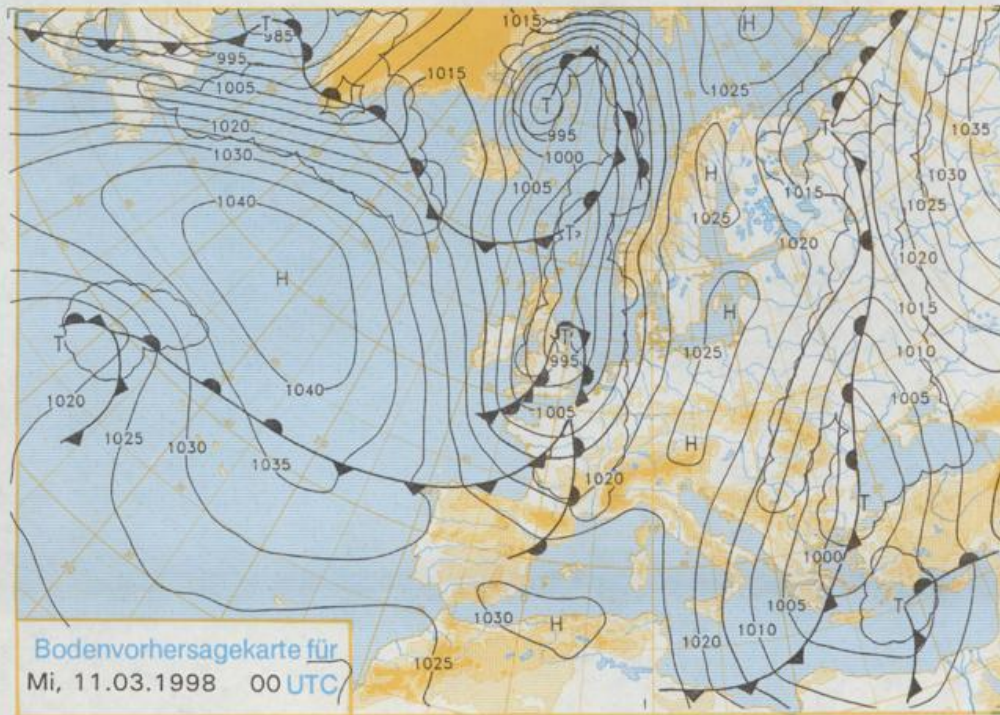
Druck und Verlag: Deutscher Wetterdienst  
Frankfurter Straße 135, 63067 Offenbach  
Postanschrift: 63004 (Postfach), Telefon: (069) 80 62 - 22 83  
Telex: 4152871, Telefax: (069) 80 62 - 24 84  
LZB: BLZ 505 000 00 Kto.-Nr.: 505 01004

Erscheint täglich; nur Postbezug

Jahrgang 1998

Montag, den 09. März

Nummer: 68



### Deutschland-Vorhersage für Mittwoch, 11.03.98

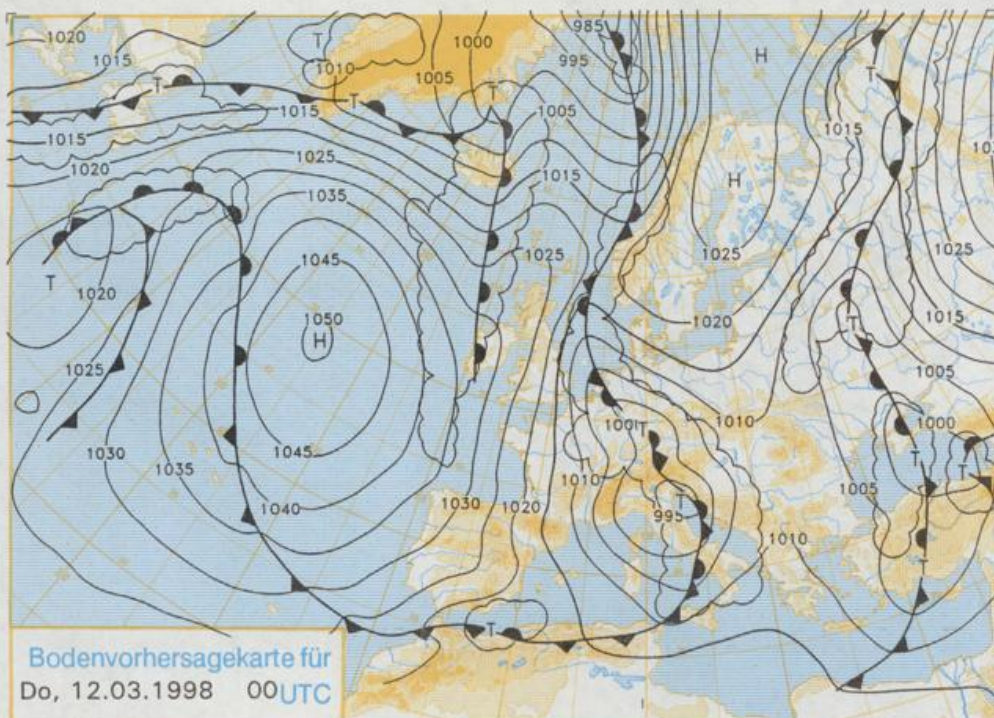
Am Mittwoch verlagert sich ein Tief von der südwestlichen Nordsee über die Niederlande nach Süddeutschland und beeinflusst mit seinen Niederschlägen den größten Teil Deutschlands.

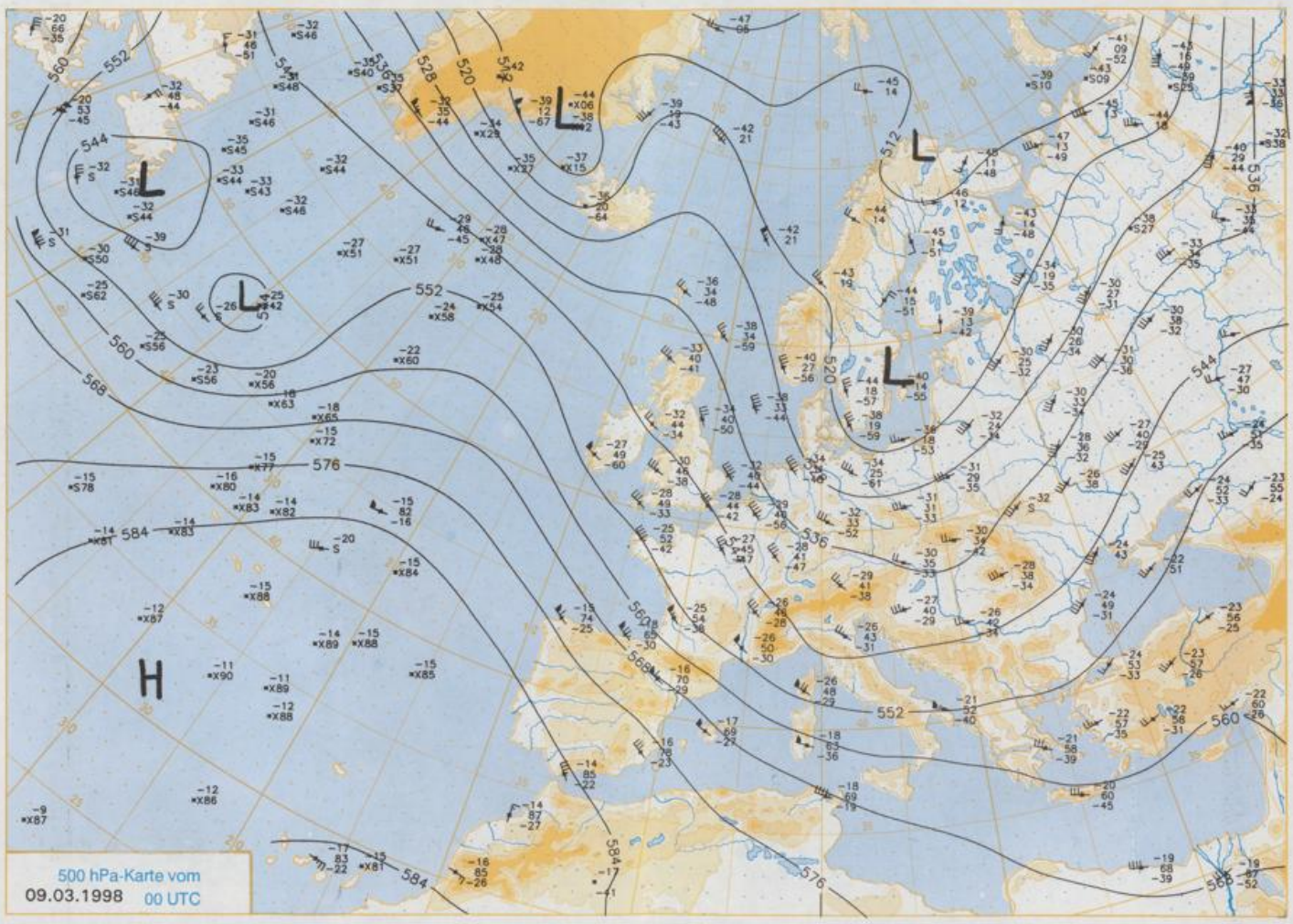
Nach meist gering bewölkter Nacht liegen die Frühtemperaturen im Osten zwischen  $-2$  und  $-6^{\circ}\text{C}$ , während sie im stark bewölkten Westen um den Gefrierpunkt schwanken. Morgens regnet und schneit es entlang des Rheins. In Ostwestfalen, Nordosthessen, Unterfranken und im östlichen Baden-Württemberg fällt Schnee. Im Tagesverlauf weitet sich der meist nur leichte Schneefall fast bis zur Elbe aus. Jenseits davon bleibt es heiter bis wolkig und trocken. Nordöstlich der Rhein-Main-Linie weht der Wind aus Südost, später mehr aus Ost. Er ist mäßig bis frisch, an der Küste auch stark. Die Tageshöchsttemperaturen liegen hier bei  $1$  bis  $6^{\circ}\text{C}$ . Südwestlich dieser Linie überwiegt bei Tagestemperaturen von  $5$  bis  $10^{\circ}\text{C}$  ein schwacher Wind aus Süd bis Südwest, am Abend aus West bis Nordwest.

### Weitere Aussichten für Donnerstag, 12.03.98

Vor allem in Alpennähe noch einzelne Schneeschauer, sonst heiter bis wolkig und meist niederschlagsfrei. Tageshöchsttemperaturen  $2$  bis  $6^{\circ}\text{C}$ .

Stereographische Projektion 1 : 60 000 000 60°N





Stereographische Projektion 1 : 30 000 000 60°N



Wettermeldungen von Montag, dem 9. März 1998 06 UTC

Station	Bar.-höhe (m)	Luftdr. red.NN (hPa)	Wetter	Wind km/h	Temperatur (Grad C)					Sonne Vort. Std.	RR 24h mm	Schnee höhe cm	Extremwerte der Lufttemperatur in der Dekade vom 1.03. bis 10.03.					
					Luft 2 m	Tau-punkt	Max. Vortag	Mittel Min	Nacht 2 m				seit	Tmax Datum	Tmin Datum			
					39	3,5	-2,5	2,5	2,4				2,0	0	7,2	1		
Helgoland	8	1019,2	leicht bew.	NNW	39	3,5	-2,5	2,5	2,4	2,0	0	7,2	1	1953	10,5	6.03.1989	-7,0	1.03.1963
List / Sylt	29	1018,9	leicht bew.	N	18	0,6	-3,4	3,0	1,1	-0,4	-2	9,3	1	1937	11,5	1.03.1959	-15,0	6.03.1942
Leck	17	1019,1	leicht bew.	NW	8	-3,7	-5,2	2,4	-1,4	-4,5	-7	8,3	1	1974	15,4	6.03.1989	-13,3	3.03.1986
Husum	37	1018,9	leicht bew.	WNW	8	-3,7	-5,2	2,4	-1,4	-4,5	-7	5,8	0,1					
Schleswig	48	1019,7	leicht bew.	WNW	15	-3,5	-5,4	2,7	-0,4	-3,7	-5	5,2	0,2	1947	16,4	3.03.1959	-17,5	10.03.1947
Kiel	3	1017,9	leicht bew.	WNW	11	-4,6	-5,7	2,3	-0,2	-5,3	-8	5,0	1	1940	16,7	10.03.1961	-14,5	3.03.1986
Westermarckf. Arkone	8	1016,9	leicht bew.	NNW	18	1,3	-6,6	2,6	1,2	0,8	-0	5,3	0,0					
	42	1015,3	leicht bew.	N	37	-1,5	-8,4	1,8	0,9	-1,5	-3	0,3	0,0	1951	14,1	10.03.1961	-12,8	6.03.1971
Norderney	16	1020,1	wolkig	N	39	4,6	-1,0	3,4	2,9	2,7	2	6,4	1	1947	15,8	6.03.1989	-9,6	10.03.1947
Bremerhaven	11	1019,3	leicht bew.	N	9	2,7	-1,0	3,9	1,6	0,6	-1	5,4	1	1949	16,5	6.03.1989	-14,6	1.03.1965
Cuxhaven	12	1018,9	leicht bew.	N	28	2,5	-3,4	3,4	2,0	0,8	-2	5,4	1	1946	16,4	6.03.1989	-13,3	10.03.1947
Hamburg/Flugh.	15	1018,5	leicht bew.	NW	2	-4,0	-5,8	3,3	0,0	-5,3	-8	3,3	3	1891	17,6	10.03.1961	-14,3	7.03.1935
Lübeck	15	1017,6	leicht bew.	W	5	-5,3	-6,3	3,2	0,2	-5,3	-9	3,3	3	1890	18,9	10.03.1961	-19,1	3.03.1986
Boltenhagen	15	1017,2	leicht bew.	NW	18	0,1	-2,9	2,7	1,6	-0,6	-2	3,3	1	1951	18,2	10.03.1961	-17,6	5.03.1963
Schwern	68	1017,0	leicht bew.	NW	13	-2,7	-5,3	2,7	1,0	-2,7	-4	1,9	3	1947	18,3	10.03.1961	-16,8	6.03.1971
Wernemünde	10	1016,0	leicht bew.	N	26	0,3	-6,1	2,6	1,6	0,3	-1	1,9	0,1	1951	17,4	10.03.1961	-13,5	3.03.1986
Teterow	50	1016,1	wolkenlos	NNW	13	-1,8	-6,5	X	X	X	X	X	X	1947	17,1	2.03.1997	-20,5	3.03.1986
Barth	7	1015,4	leicht bew.	N	15	-0,9	-8,2	2,2	0,9	-0,9	-3	1,3	0,1	1967	17,8	10.03.1977	-18,3	6.03.1971
Greifswald	6	1015,3	wolkenlos	NNW	26	-1,2	-8,3	2,9	1,2	-1,2	-3	0,3	0,3	1951	17,1	2.03.1997	-19,5	6.03.1971
Ueckermünde	7	1014,6	leicht bew.	NNW	26	-0,3	-7,4	3,9	1,6	-0,7	-3	0,3	0,5	1951	18,5	2.03.1997	-22,8	1.03.1986
Emden	5	1020,1	wolkig	N	13	1,9	-0,8	4,8	0,6	-1,4	-4	5,2	0,9	1947	16,5	6.03.1989	-17,6	3.03.1963
Oldenburg	20	1019,6	wolkig	W	8	-0,6	-2,2	7,0	2,0	-2,9	-6	4,2	0,9	1947	16,5	6.03.1989	-17,6	3.03.1963
Bremen/Flugh.	5	1019,6	leicht bew.	WNW	11	-2,0	-3,8	7,2	2,4	-4,2	-6	1,7	4	1890	18,2	6.03.1920	-18,7	4.03.1987
Soltau	78	1018,9	leicht bew.	W	9	-3,6	-4,7	6,5	1,2	-4,7	-6	0,7	7	1948	18,1	3.03.1959	-18,0	1.03.1963
Boizenburg	46	1018,4	wolkenlos	W	11	-4,3	-4,2	4,0	0,4	-4,3	-7	1,9	3	1951	19,4	10.03.1961	-15,4	2.03.1963
Lüchow	18	1018,0	wolkenlos	W	11	-3,3	-4,8	7,1	2,0	-3,4	-5	0,3	4	1955	18,7	10.03.1961	-20,0	4.03.1986
Seehausen/Altm.	23	1017,9	leicht bew.	W	17	-3,8	-5,6	7,0	1,8	-3,8	-5	3	3					
Marnitz	85	1016,9	wolkenlos	W	18	-3,2	-5,2	6,7	0,5	-3,2	-5	0,4	2	1951	18,2	10.03.1961	-18,7	1.03.1963
Neuruppin	39	1016,2	leicht bew.	WNW	11	-3,0	-4,7	7,3	2,3	-3,0	-4	2	2	1958	18,6	2.03.1997	-19,4	8.03.1965
Neubrandenburg	80	1016,0	leicht bew.	WNW	11	-2,3	-6,6	3,3	0,4	-2,5	-4	1	1					
Angermünde	55	1014,5	leicht bew.	NW	15	-2,6	-5,1	7,3	2,3	-3,0	-5	0,1	4	1951	18,4	10.03.1961	-20,8	8.03.1965
Lingen	26	1021,0	leicht bew.	WNW	5	-1,2	-2,1	7,6	2,6	-2,1	-4	1,2	0,9	1951	19,2	9.03.1977	-12,7	6.03.1971
Münst.-Osn./Flugh.	53	1021,2	leicht bew.	W	8	-3,5	-4,8	8,8	2,6	-4,0	-6	0,2	4	1952	18,9	10.03.1997	-13,8	6.03.1971
Osnabrück	97	1020,7	leicht bew.	W	11	-2,5	-4,5	8,2	2,0	-3,4	-6	0,2	4	1952	18,2	6.03.1989	-17,7	3.03.1963
Diepholz	43	1020,1	leicht bew.	WNW	5	-1,4	-2,2	7,3	1,8	-3,3	-7	0,5	2	1935	20,0	9.03.1961	-15,2	6.03.1971
Bad Salzungen	59	1019,1	stark bew.	S	5	-2,9	-5,3	7,9	1,7	-3,9	-6	5	5	1936	18,4	10.03.1997	-18,3	4.03.1987
Hannover/Flugh.	88	1019,2	leicht bew.	W	13	-2,5	-4,3	7,7	1,8	-4,3	-7	2	2	1891	20,4	6.03.1920	-16,1	3.03.1955
Braunschweig	48	1018,1	wolkenlos	W	5	-4,3	-5,9	8,0	2,1	-4,4	-6	2	2	1947	20,2	10.03.1961	-22,7	3.03.1986
Gardelegen	85	1018,2	wolkenlos	WNW	9	-4,1	-4,9	8,4	1,9	-4,1	-6	0,8	2	1947	19,7	2.03.1997	-17,6	2.03.1963
Magdeburg	100	1016,4	leicht bew.	WNW	18	-3,4	-4,7	9,1	2,5	-3,5	-5	4	4	1893	20,6	6.03.1920	-17,3	6.03.1942
Potsdam	49	1015,8	leicht bew.	NW	18	-2,9	-5,2	7,9	2,7	-2,9	-5	5	5	1876	20,1	6.03.1920	-16,5	6.03.1942
Berlin-Temp.	104	1015,2	leicht bew.	NW	9	-2,9	-5,2	8,1	2,4	-3,0	-4	5	8	1947	18,9	2.03.1997	-17,0	8.03.1965
Lindenberg	16	1013,5	wolkenlos	WNW	15	-2,5	-4,7	8,6	3,1	-2,7	-4	2	2					
Manschnow	41	1022,9	leicht bew.	WSW	5	-4,1	-5,4	9,5	3,8	-4,2	-7	0,1	5	1970	19,5	6.03.1989	-16,1	6.03.1971
Düsseldorf/Flugh.	24	1022,1	wolkig	WNW	8	-1,2	-3,3	8,6	2,6	-3,5	-6	0,3	2	1947	18,7	6.03.1989	-13,2	4.03.1947
Bocholt	161	1023,3	leicht bew.	SW	9	-3,0	-4,5	9,2	2,7	-3,1	-5	0,1	5	1935	19,0	9.03.1961	-11,1	6.03.1971
Essen	392	1023,1	leicht bew.	SW	9	-3,0	-4,5	9,2	2,7	-3,1	-5	0,1	5					
Luedenscheid	392	1023,1	leicht bew.	SW	9	-3,0	-4,5	9,2	2,7	-3,1	-5	0,1	5					
Kahler Asten	859	-	leicht bew.	NNW	22	-8,3	-9,2	2,1	-2,1	-9,5	-12	11	6	1955	14,9	9.03.1961	-16,6	6.03.1971
Bad Lippspringe	158	1021,5	wolkig	S	5	-3,6	-4,5	7,9	2,0	-4,9	-7	7	7	1951	20,0	9.03.1961	-15,5	6.03.1971
Kassel	233	1020,3	stark bew.	S	5	-3,8	-6,1	8,4	2,4	-4,8	-7	1,1	7	1951	19,7	9.03.1961	-15,6	4.03.1987
Göttingen	171	1020,2	stark bew.	S	2	-3,4	-4,8	9,6	2,9	-4,8	-7	0,2	4	1947	19,5	9.03.1961	-20,2	3.03.1963
Leinefelde	356	1019,8	leicht bew.	W	15	-4,7	-6,9	7,9	2,5	-4,8	-6	1,6	2	1957	19,6	9.03.1961	-18,0	4.03.1987
Braunlage	610	1018,8	leicht bew.	NW	13	-6,1	-8,3	3,7	-1,8	-7,0	X	13	3	1936	17,8	9.03.1961	-18,0	4.03.1987
Brocken	1153	-	in Wolken	NNW	42	-9,7	-11,1	-0,2	-5,8	-10,9	-11	22	11	1951	17,5	9.03.1961	-19,6	3.03.1987
Artern	166	1019,2	wolkenlos	W	9	-3,8	-5,9	10,5	4,0	-3,9	-6	0,9	1	1954	19,7	9.03.1961	-19,1	5.03.1987
Leipzig/Flugh.	149	1017,7	leicht bew.	WNW	21	-3,3	-5,4	10,7	4,4	-3,4	-5	1,8	2	1951	19,6	10.03.1961	-18,8	8.03.1965
Wittenberg	106	1017,1	leicht bew.	WNW	9	-3,8	-5,7	10,2	3,6	-3,8	-5	0,9	2	1951	18,8	2.03.1997	-17,9	8.03.1965
Oschatz	152	1017,4	wolkenlos	WNW	18	-2,9	-5,1	10,9	3,9	-3,0	-4	2,3	4					
Dresden/Flugh.	232	1016,6	leicht bew.	NW	17	-3,6	-5,3	10,0	4,1	-3,8	-5	1,2	4	1917	19,7	6.03.1920	-17,6	1.03.1929
Doberlug-Kir.	100	1016,4	wolkenlos	WNW	18	-3,3	-5,9	10,0	3,7	-3,3	-4	1,0	7	1951	19,2	2.03.1997	-22,4	8.03.1965
Cottbus	70	1015,2	leicht bew.	WNW	11	-2,7	-4,1	11,3	4,4	-2,8	-4	1,7	3	1951	19,7	2.03.1997	-20,1	4.03.1971
Görlitz	238	1014,3	leicht bew.	NW	21	-3,5	-5,2	9,2	4,5	-3,5	-4	1,1	7	1951	19,3	10.03.1975	-18,2	4.03.1971
Aachen	205	1023,6	leicht bew.	WSW	5	-3,2	-4,8	9,0	3,7	-3,2	-5	0,5	5	1891	20,2	6.03.1989	-11,9	7.03.1895
Nuerbg.-Berw.	486	1023,2	leicht bew.	NNE	8	-5,7	-6,9	6,3	1,8	-5,8	-8	2	2					
Köln-Bonn/Flugh.	100	1023,0	leicht bew.	ESE	2	-5,1	-6,1	9,1	4,2	-5,								