

## Amtsblatt des Deutschen Wetterdienstes

D 7311 A  
ISSN 0936-5818

Schutzgebühr monatlich DM 30,25  
einschließlich Versandkosten,  
Einzelpreis DM 1,25  
zuzüglich Versandkosten

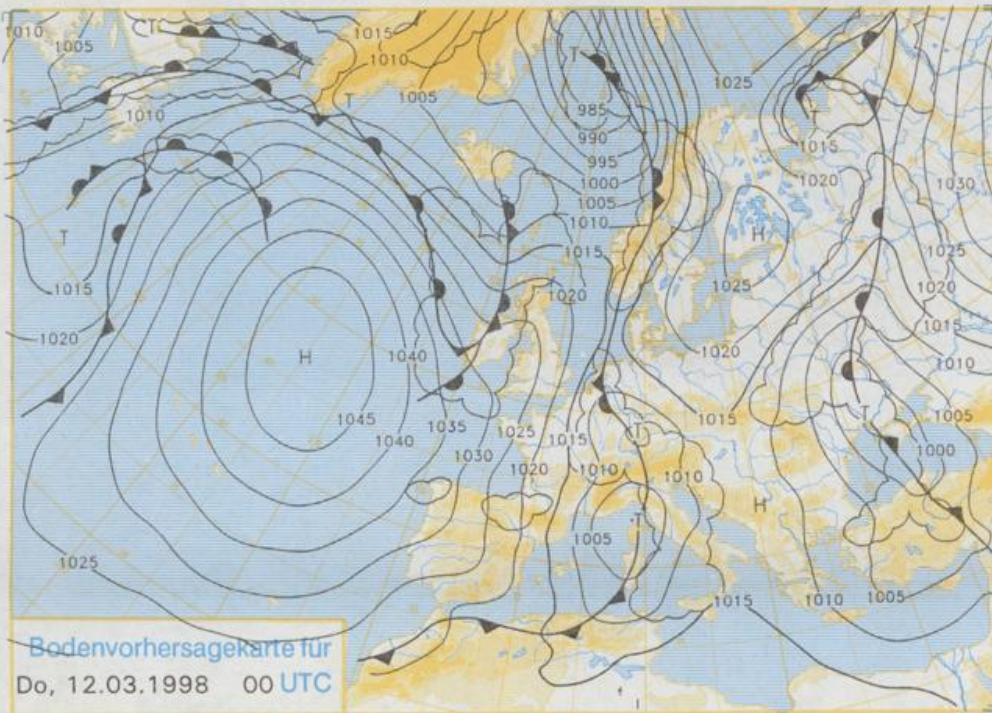
Druck und Verlag: Deutscher Wetterdienst  
Frankfurter Straße 135, 63067 Offenbach  
Postanschrift: 63004 (Postfach), Telefon: (069) 80 62 - 22 83  
Telex: 4152871, Telefax: (069) 80 62 - 24 84  
LZB: BLZ 505 000 00 Kto.-Nr.: 505 01004

Erscheint täglich; nur Postbezug

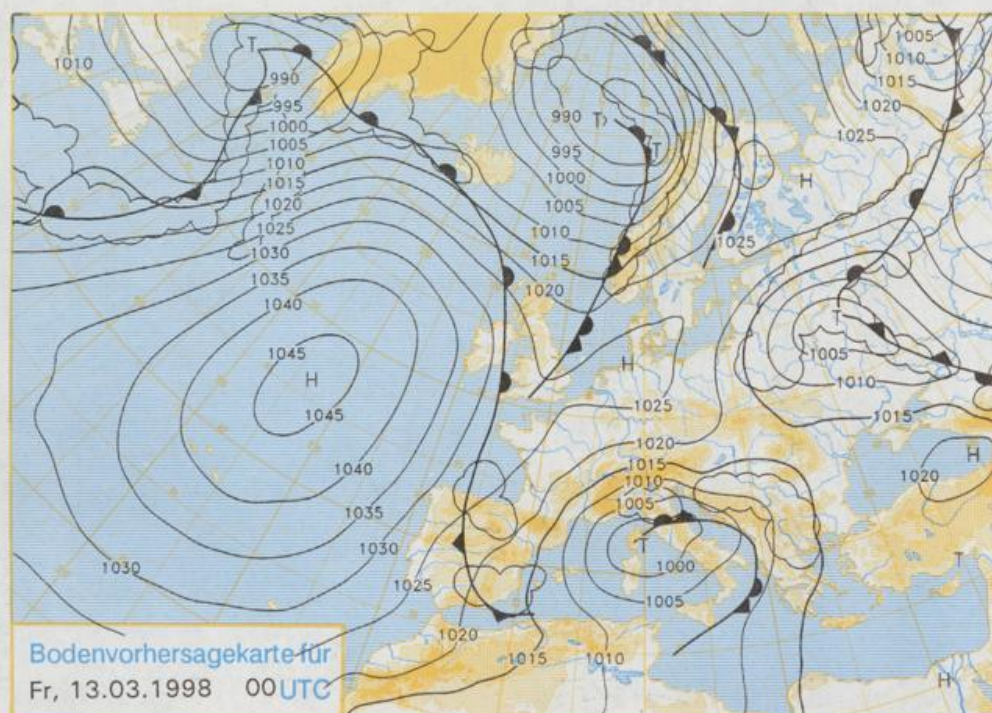
Jahrgang 1998

Dienstag, den 10. März

Nummer: 69



Stereographische Projektion 1 : 60 000 000 60°N

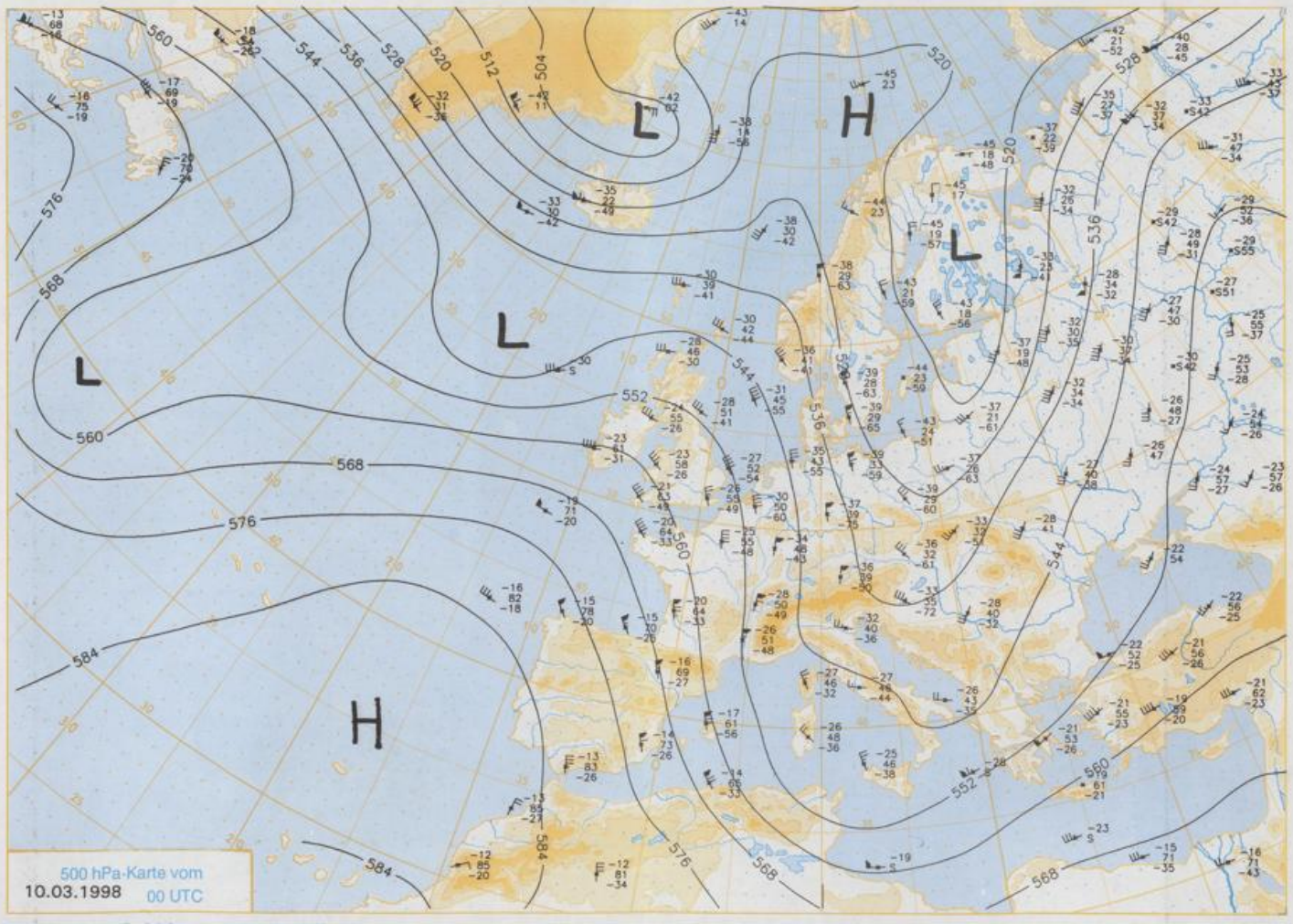


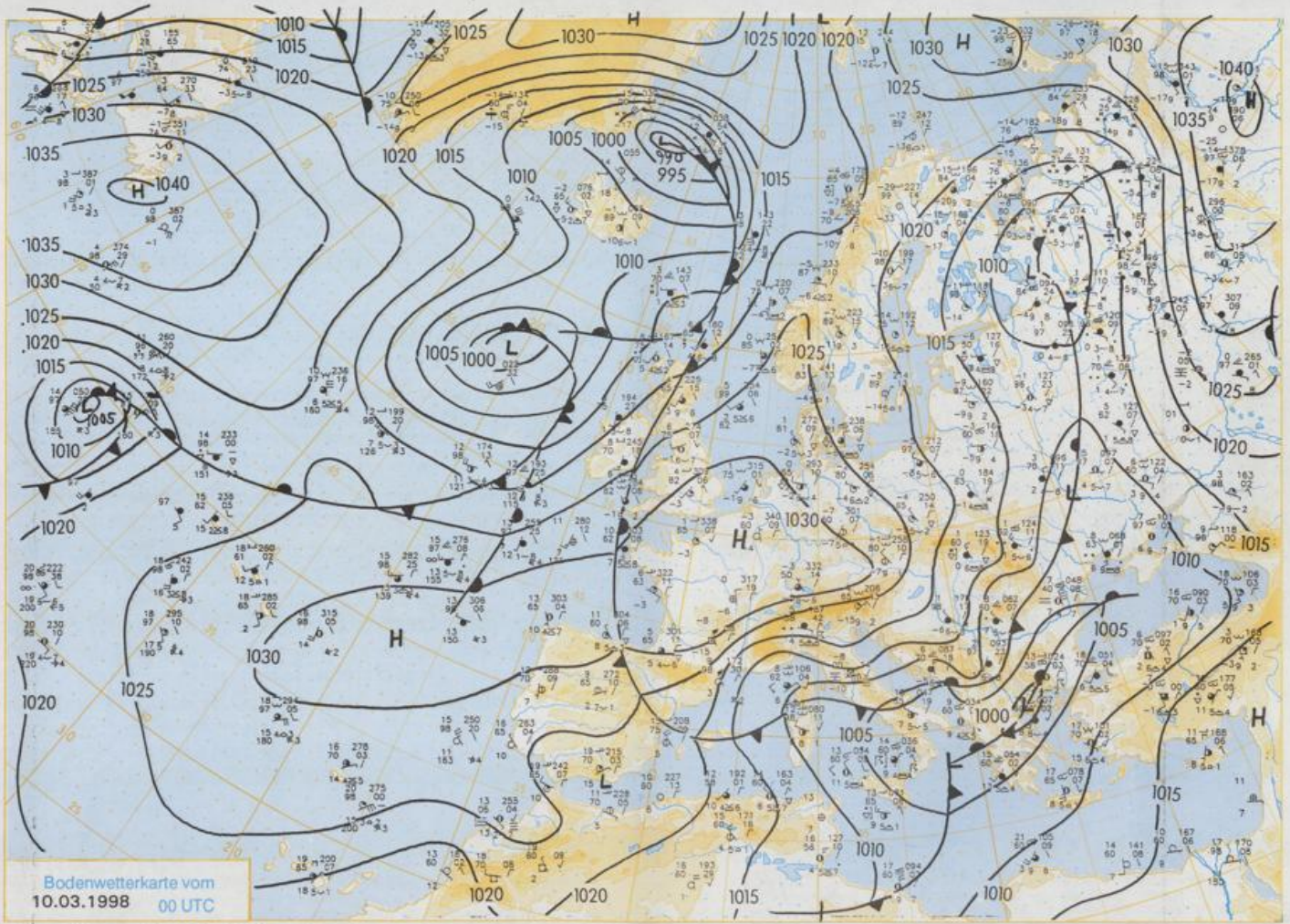
### Deutschland-Vorhersage für Donnerstag, den 12.03.98

Zwischen einem kräftigen Hoch über dem Ostatlantik und einem Hoch mit Schwerpunkt über dem Finnischen Meerbusen liegt Deutschland im Bereich einer nord-süd verlaufenden Tiefdruckrinne, die sich in ihrem Nordteil auflöst. Dabei ist es im Süden stark bewölkt und gibt besonders am Alpenrand Niederschläge, die meist als Schnee fallen. In den anderen Gebieten ist es wolkelig mit heiteren Abschnitten und es kommt zu einzelnen Schneeschauern. Nach leichtem bis mäßigem Nachtfrost im Osten und Frühtemperaturen um den Gefrierpunkt in den anderen Gebieten werden am Tage Höchstwerte zwischen 1 und 6°C im Süden sowie um 4°C in den anderen Gebieten erreicht. Es weht ein schwacher bis mäßiger, im Süden frischer Wind aus Nordost.

### Weitere Aussichten für Freitag, den 13.03.98

Auch im Süden Wolkenauflöckerung, sonst wenig Änderung.





Stereographische Projektion 1 : 30 000 000 60°N

Wettermeldungen von Dienstag, dem 10. März 1998 06 UTC

Station	Bar.-höhe (m)	Luftdr. red.NN (hPa)	Wetter	Wind	Temperaturen (Grad C)					Sonne Vort. Std.	RR 24h mm	Schnee höhe cm	Extremwerte der Lufttemperatur in der Dekade vom 1.03. bis 10.03.						
					km/h	Luft 2 m	Taufunkt	Max	Mittel Min Vortag				Nacht 2 m	5 cm	Tmax Datum	Tmin Datum			
																	2 m	5 cm	
Helgoland	8	1027.9	leicht bew.	WNW	4	3.3	-0.7	6.3	4.4	2.1	-4	9.9	0.8	1953	10.5	6.03.1989	-7.0	1.03.1983	
List / Sylt	29	1027.7	leicht bew.	E	11	0.3	-2.8	5.2	2.8	0.2	-5	10.1	0.0	1937	11.5	1.03.1959	-15.0	6.03.1942	
Leck	17	1028.2	leicht bew.	still		-3.7	-4.5	5.6	1.5	-4.0	-7	10.0	0.2	1974	15.4	6.03.1989	-13.3	3.03.1986	
Husum	37	1028.5	leicht bew.	W	4	-2.9	-3.0	5.5	1.0	-2.9	-6	8.6	0.0						
Schleswig	48	1028.7	leicht bew.	WNW	9	-2.9	-4.4	5.8	0.7	-2.9	-4	9.8	0.2	1947	16.4	3.03.1959	-17.5	10.03.1947	
Kiel	31	1028.4	leicht bew.	W	9	-3.5	-5.2	4.7	0.7	-3.7	-7	7.7	0.0	1940	16.7	10.03.1961	-14.5	3.03.1986	
Westermarckd.	8	1027.7	leicht bew.	NW	15	0.9	-4.3	3.2	2.3	0.7	-1	10.4	0.0						
Arkona	42	1026.9	leicht bew.	N	8	-0.2	-7.5	3.1	1.0	-0.7	-4	10.0	0.0	1951	14.1	10.03.1961	-12.8	6.03.1971	
Norderney	16	1028.9	Regen	NW	8	3.1	1.5	5.8	4.3	2.8	2	8.6	0.2	1947	15.8	6.03.1989	-9.6	10.03.1947	
Bremerhaven	11	1028.9	leicht bew.	W	15	2.1	0.3	5.3	4.3	1.3	-0	9.9	0.2	1949	16.5	6.03.1989	-14.6	1.03.1963	
Cuxhaven	12	1028.4	leicht bew.	ESE	8	2.1	-0.2	5.7	3.8	1.0	-3	9.8	1	1946	16.4	6.03.1989	-13.3	10.03.1947	
Hamburg/Flugh.	15	1028.9	stark bew.	SW	2	-0.1	-1.9	6.4	1.3	-1.0	-5	9.8	0.0	1891	17.6	10.03.1961	-14.3	7.03.1935	
Lübeck	15	1028.2	leicht bew.	WNW	4	-3.8	-4.6	6.2	-2.1	-3.8	-8	9.5	0.0	1890	18.9	10.03.1961	-19.1	3.03.1986	
Boltenhagen	68	1028.0	leicht bew.	WNW	17	-0.6	-4.5	4.1	2.0	-0.6	-3	9.7	0.0	1951	18.2	10.03.1961	-17.6	5.03.1963	
Schwerin	68	1028.0	leicht bew.	WNW	11	-1.5	-4.3	4.7	0.8	-1.5	-3	9.0	0.0	1947	18.3	10.03.1961	-16.8	6.03.1971	
Warnemünde	10	1026.8	leicht bew.	NNW	21	1.0	-2.6	3.6	2.6	1.0	-0	8.6	0.0	1951	17.4	10.03.1961	-13.5	3.03.1986	
Teterow	50	1027.4	leicht bew.	WSW	2	-3.2	-3.9	3.2	-0.5	-3.2	-7	7.1	0.1	1947	17.1	2.03.1997	-20.5	3.03.1986	
Barth	7	1026.7	leicht bew.	SSW	5	-3.2	-4.6	3.3	0.0	-3.8	-6	6.8	0.0	1967	17.8	10.03.1977	-18.3	6.03.1971	
Greifswald	6	1027.1	leicht bew.	W	9	-3.1	-3.8	2.9	0.1	-3.1	-6	8.2	0.0	1951	17.1	2.03.1997	-19.5	6.03.1971	
Ueckermünde	7	1027.1	leicht bew.	W	8	-4.1	-4.8	2.6	-0.2	-4.1	-8	7.5	1	1951	18.5	2.03.1997	-22.8	1.03.1986	
Emden	5	1028.6	wolkig	SSE	5	1.1	0.3	6.5	1.8	0.4	-2	8.4	2	1947	16.5	6.03.1989	-17.6	3.03.1963	
Oldenburg	20	1029.4	Schn. Sterne	W	4	-0.8	-1.6	6.9	1.8	-1.1	14	9.4	0.0						
Bremen/Flugh.	5	1029.4	leicht bew.	SW	8	-1.9	-2.9	7.0	0.4	-2.3	-5	8.6	0.1	1890	18.2	6.03.1920	-18.7	4.03.1987	
Soltau	78	1029.3	leicht bew.	WNW	4	-0.7	-1.4	6.2	1.0	-1.1	-3	10.7	0.0	1948	18.1	3.03.1959	-18.0	1.03.1963	
Boizenburg	46	1029.1	leicht bew.	NW	13	-1.4	-4.2	6.2	0.9	-1.4	-4	9.9	0.0	1951	19.4	10.03.1961	-15.4	2.03.1963	
Lüchow	18	1029.0	leicht bew.	WNW	4	-0.6	-1.7	5.2	1.4	-0.6	-2	9.7	0.0	1955	18.7	10.03.1961	-20.0	4.03.1986	
Seehausen/Altm.	23	1028.9	leicht bew.	W	17	-1.8	-2.8	5.4	0.2	-1.6	-3	9.8	0.0						
Marnitz	85	1028.1	leicht bew.	W	15	-1.9	-4.4	4.3	0.1	-1.9	-5	7.6	0.0	1951	18.2	10.03.1961	-18.7	1.03.1963	
Neuruppin	39	1027.4	leicht bew.	NW	9	-1.7	-2.9	4.0	-0.1	-1.9	-5	9.0	0.0	1958	18.6	2.03.1997	-19.4	8.03.1965	
Neubrandenburg	80	1027.2	leicht bew.	WNW	15	-3.0	-4.6	3.1	-0.6	-3.0	-5	8.7	0.0						
Angermünde	55	1026.4	wolkig	WNW	5	-2.6	-3.8	2.8	-0.6	-2.7	-5	8.1	0.3	1951	18.4	10.03.1961	-20.8	8.03.1965	
Lingen	26	1029.8	Schn. Sterne	SSW	8	0.2	-0.5	7.4	1.6	-0.8	-2	6.5	0.4	1951	19.2	9.03.1977	-12.7	6.03.1971	
Münst.-Osn./Flugh.	55	1030.5	wolkig	S	5	-2.4	-2.4	7.6	0.4	-2.7	-6	8.0	0.0						
Osnabrück	97	1030.4	leicht bew.	SW	8	0.6	-2.1	6.5	1.2	-1.0	-5	7.2	0.0	1952	18.9	10.03.1997	-13.8	6.03.1971	
Diapholz	43	1029.8	wolkig	W	9	0.5	-0.2	7.2	1.7	0.0	-2	8.1	0.0	1952	18.2	6.03.1989	-17.7	3.03.1963	
Bad Salzungen	139	1030.6	leicht bew.	WSW	5	-2.0	-2.9	6.5	1.2	-2.1	-5	5.7	0.0	1935	20.0	9.03.1961	-15.2	6.03.1971	
Hannover/Flugh.	59	1029.0	wolkig	W	13	-0.9	-2.2	5.9	0.9	-1.7	-6	8.8	1	1936	18.4	10.03.1997	-18.3	4.03.1987	
Braunschweig	88	1029.8	stark bew.	WNW	13	0.5	-0.7	5.6	1.3	-0.2	-1	10.2	0.1	1891	20.4	6.03.1920	-16.1	3.03.1955	
Gerdelegen	48	1029.8	leicht bew.	W	9	-1.0	-2.2	5.8	0.6	-1.1	-4	9.8	0.0	1947	20.2	10.03.1961	-22.7	3.03.1986	
Magdeburg	85	1029.9	leicht bew.	WNW	9	-0.1	-0.8	6.4	0.2	-1.6	-4	10.4	0.0	1947	19.7	2.03.1997	-17.6	2.03.1963	
Potsdam	100	1027.6	wolkig	WNW	18	-1.1	-2.5	4.8	-0.7	-2.6	-5	8.7	0.0	1893	20.6	6.03.1920	-17.3	6.03.1942	
Berlin-Temp.	49	1027.1	leicht bew.	NW	17	-1.2	-2.3	4.4	0.4	-1.6	-5	7.8	0.2	1876	20.1	6.03.1920	-16.5	6.03.1942	
Lindenberg	104	1026.8	Schneesch.	NNW	4	-1.9	-2.6	4.0	-1.2	-3.0	-5	8.6	4	1947	18.9	2.03.1997	-17.0	8.03.1965	
Manschnow	16	1026.0	Schn. Sterne	W	9	-2.3	-2.7	3.2	-0.7	-3.6	-7	8.1	0.1	1951	18.4	10.03.1961	-20.8	8.03.1965	
Düsseldorf/Flugh.	41	1032.1	wolkig	S	9	-1.3	-2.2	6.8	0.8	-2.7	-6	5.4	0.4	1970	19.5	6.03.1989	-16.1	6.03.1971	
Bocholt	24	1031.0	stark bew.	S	8	-0.8	-2.2	7.1	1.4	-1.6	-4	6.2	0.6	1947	18.7	6.03.1989	-13.2	4.03.1947	
Essen	161	1032.5	stark bew.	SSW	15	-0.1	-1.6	6.2	1.7	-1.3	-4	5.2	0.0	1935	19.0	9.03.1961	-11.1	6.03.1971	
Ludenscheid	392	1032.4	leicht bew.	W	5	-3.4	-4.0	4.4	-1.1	-4.0	-6	6.4	0.4	1					
Kahler Asten	859	-	in Wolken	WNW	15	-5.5	-6.0	0.7	-4.5	-5.5	-7	5.3	0.2	6	1955	14.9	9.03.1961	-16.6	6.03.1971
Bad Lippspringe	158	1031.3	bedeckt	SSE	4	-1.1	-1.7	5.9	0.0	-1.7	-5	3.0	0.1	1951	20.0	9.03.1961	-15.5	6.03.1971	
Kessel	233	1031.0	wolkig	E	2	-1.7	-2.5	5.4	1.0	-1.7	-5	5.6	0.2	1951	19.7	9.03.1961	-15.6	4.03.1987	
Göttingen	171	1030.7	leicht bew.	W	2	-0.9	-2.0	5.2	-0.4	-2.0	-5	5.0	0.0	1947	19.5	9.03.1961	-20.2	3.03.1963	
Leinefelde	356	1030.5	leicht bew.	W	13	-1.4	-2.7	3.0	-0.7	-1.5	-3	8.0	0.0	1957	19.6	9.03.1961	-18.0	4.03.1987	
Braunlage	610	1028.8	wolkig	NNW	22	-2.1	-3.7	0.2	-3.1	-3.4	-5	9.1	1	3	1936	17.8	9.03.1961	-18.0	4.03.1987
Brocken	1153	-	Schneefall	NNW	50	-5.9	-6.3	-4.8	-7.1	-7.3	-8	4.2	2	22	1951	17.5	9.03.1961	-19.6	3.03.1987
Artern	166	1029.8	stark bew.	WNW	11	-0.1	-0.8	5.4	-0.4	-1.5	-4	9.1	0.0	1954	19.7	9.03.1961	-19.1	5.03.1987	
Leipzig/Flugh.	149	1028.7	leicht bew.	W	17	-0.8	-2.2	4.7	0.2	-1.4	-4	8.2	0.0	1951	19.6	10.03.1961	-18.8	8.03.1965	
Wittenberg	108	1027.9	Schneesch.	WNW	11	-0.4	-2.2	4.4	-0.7	-2.4	-6	8.2	0.0	1951	18.8	2.03.1997	-17.9	8.03.1965	
Oschatz	152	1028.4	Schneesch.	WNW	24	-0.9	-2.3	3.5	-1.5	-2.8	-5	5.7	0.0	1					
Dresden/Flugh.	232	1027.7	Schn. Sterne	WNW	13	-1.4	-2.9	2.4	-1.8	-3.5	-7	6.9	0.0	1	1917	19.7	6.03.1920	-17.6	1.03.1929
Doblerug-Kir.	100	1027.7	wolkig	WNW	2	-1.1	-3.9	3.9	-0.8	-3.6	-8	8.5	0.2	1951	19.2	2.03.1997	-22.4	8.03.1965	
Cottbus	70	1026.8	Schneefall	WNW	9	-1.5	-2.2	4.2	-0.6	-3.4	-6	9.1	0.1	1951	19.7	2.03.1997	-20.1	4.03.1971	
Görlitz	238	1026.4	Schneesch.	WNW	5	-3.2	-4.4	2.0	-1.4	-3.8	-7	6.3	0.8	4	1951	19.3	10.03.1975	-18.2	4.03.1971
Aachen	205	1032.5	leicht bew.	SW	13	0.2	-2.7	6.0	1.2	-0.7	-3	6.5	0.0	1891	20.2	6.03.1989	-11.9	7.03.1895	
Nuerbg.-Barw.	486	1033.6	leicht bew.	SW	9	-4.0	-4.2	2.8	-2.2	-4.1	-8</								