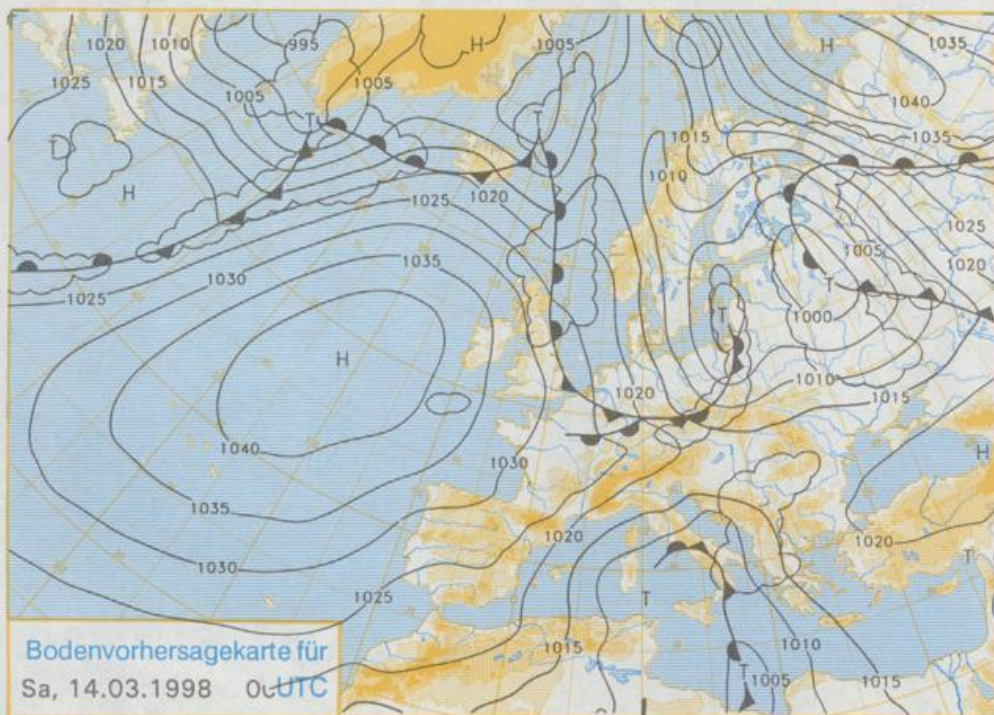


Stereographische Projektion 1 : 60 000 000 60°N



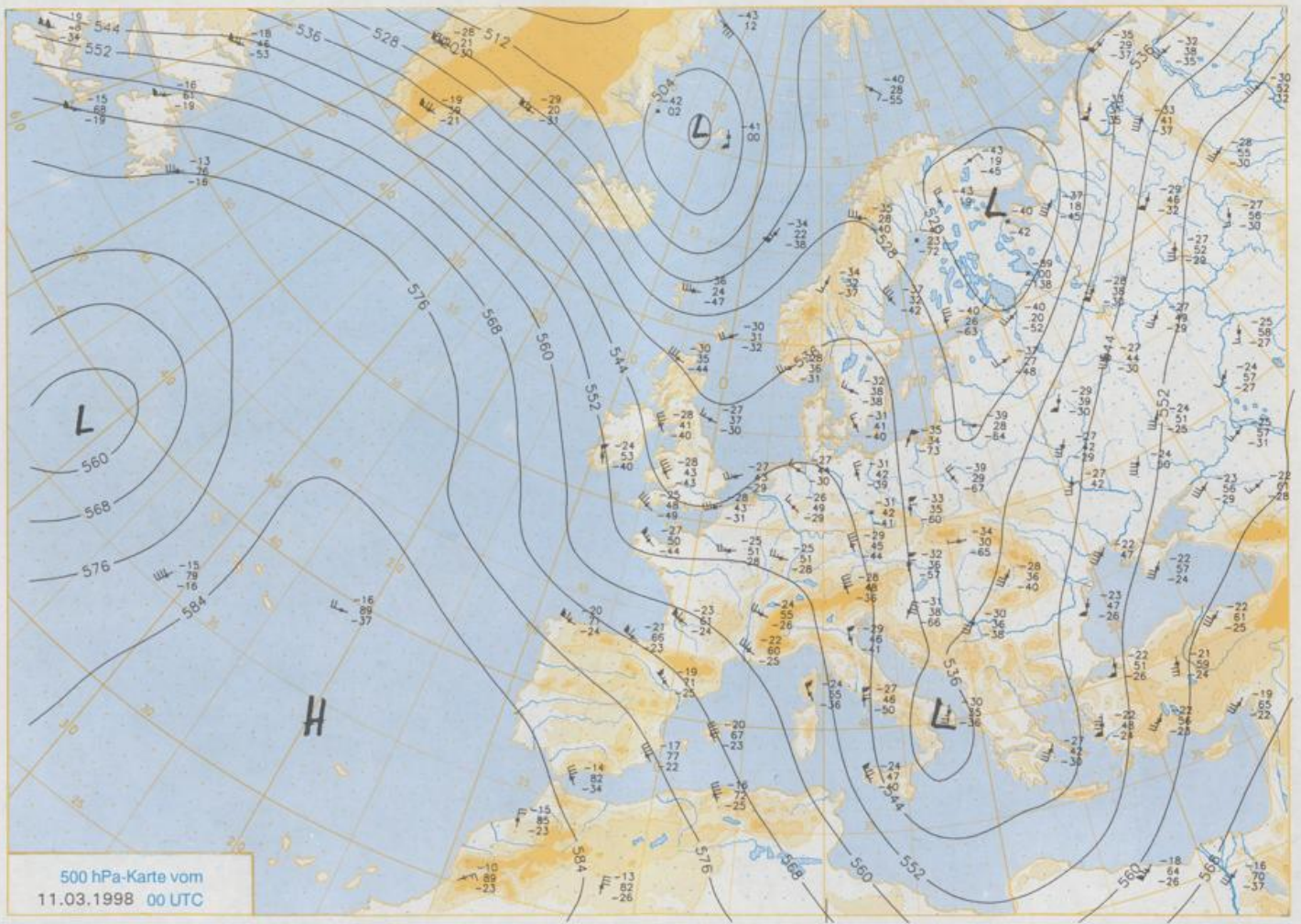
### Deutschland-Vorhersage für Freitag, 12.03.98

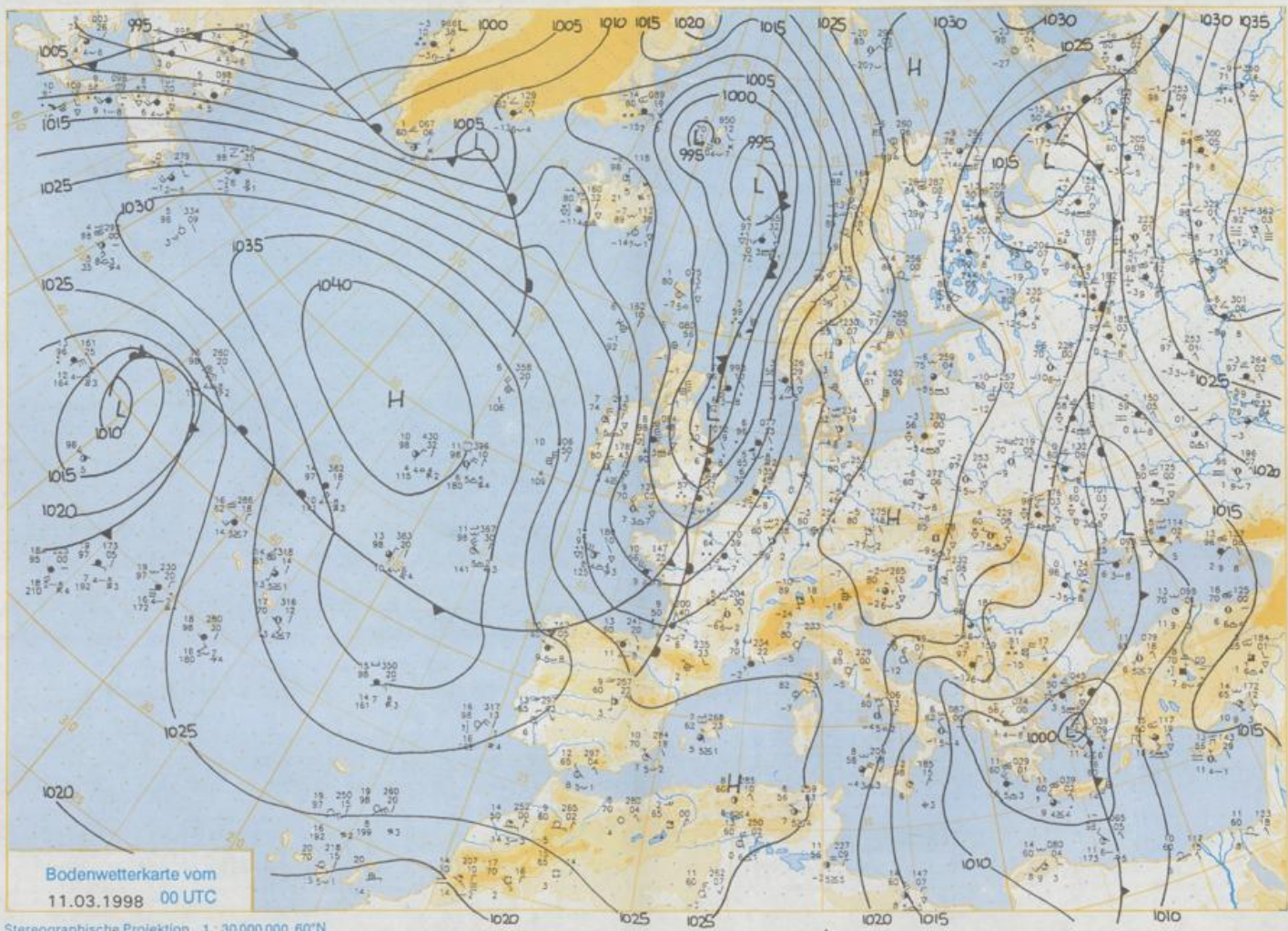
Während sich die Reste einer Tiefdruckrinne über dem südöstlichen Deutschland aufüllen, ist nur vorübergehend Hochdruckeinfluß wirksam. Ab den Mittagsstunden greift von Nordwesten ein okkludierendes Frontensystem auf Deutschland über, das mit seinem Regenband bis zum Abend den Mittelgebirgsraum erreicht.

Am Freitag ist es nach vielfach wolkenarmer Nacht, die gebietsweise leichten, örtlich mäßigen Frost bringt, anfangs heiter. Nur im südöstlichen Bayern und am Alpenrand hält sich noch stärkere Bewölkung, aus der anfangs noch etwas Schnee fällt. Im Tagesverlauf zieht von Nordwesten stärkere Bewölkung auf, die ab den Mittagsstunden im Nordwesten und Norden Regen bringt, der bis zum Abend den Mittelgebirgsraum erreicht. Nur in den höheren Lagen fällt der Niederschlag als Schnee. Die Tageshöchsttemperaturen liegen zwischen 4°C im Südosten und 9°C am Rhein. Der Wind frischt im Tagesverlauf vor allem im Norden und Osten auf und dreht auf Nordwest, im Küstenbereich und in den freien Mittelgebirgslagen sind stürmische Böen möglich.

### Weitere Aussichten für Samstag, 13.03.98

Heiter bis wolbig, vor allem in der Osthälfte Regen- und Schneeschauer. Tageshöchsttemperaturen zwischen 4 Grad im Osten und 9 Grad im Westen.





Wettermeldungen von Mittwoch, dem 11. März 1998 06 UTC

Station	Bar.- höhe (m)	Luftdr. red.NN (hPa)	Wetter	Deutschland											Extremwerte der Lufttemperatur in der Dekade vom 11.03. bis 20.03.				
				Wind km/h	Temperaturen (Grad C)					Sonne Vort. Std.	RR 24h mm	Schnee höhe cm	seit	Tmax Datum	Tmin Datum	Datum			
					Luft 2m	Tau- punkt	Max Vortag	Mittel	Min 5 cm								Nacht 2 m		
Helgoland	8	1012,1	wolkig	SSE	48	3,5	0,1	6,8	4,8	3,4	3	3,1	0,2	1953	11,7	17,03.1990	-4,0	17,03.1989	
Liet / Sylt	29	1012,9	stark bew.	SSE	33	2,0	0,1	4,9	2,7	1,9	1	5,2	0,5	1937	15,0	17,03.1990	-11,5	13,03.1942	
Leck	17	1014,6	wolkig	SE	24	0,7	-1,2	5,6	1,2	0,7	-1	3,7	0,4	1974	18,1	18,03.1990	-8,6	15,03.1992	
Husum	37	1014,9	stark bew.	SE	26	0,4	-0,7	5,6	1,5	0,3	0	4,8	0,3						
Schleswig	48	1015,6	wolkig	SSE	17	1,1	-1,1	5,8	2,1	1,1	-0	6,3	0,3	1947	19,7	18,03.1990	-16,0	12,03.1947	
Kiel	31	1016,3	leicht bew.	SSE	18	1,3	-1,0	6,0	2,1	1,2	1	7,2	0,0	1940	20,0	18,03.1990	-12,4	13,03.1942	
Westermarckf.	8	1017,6	leicht bew.	SE	28	0,8	-2,0	4,4	2,1	-0,2	-2	10,5							
Arkona	42	1022,2	leicht bew.	SSE	26	-0,3	-5,5	3,3	1,3	-0,4	-4	9,8	0,0	1951	18,2	19,03.1990	-8,4	15,03.1987	
Norderney	16	1011,7	stark bew.	SSE	18	3,1	-2,4	7,8	4,8	3,0	3	4,1	0,2	1947	18,0	18,03.1990	-6,7	13,03.1947	
Bremerhaven	11	1013,8	leicht bew.	SE	21	1,1	-2,5	5,5	2,9	1,1	-0	1,9	0,4	1949	19,6	18,03.1990	-8,5	11,03.1955	
Cuxhaven	12	1014,3	wolkig	SSE	18	0,9	-2,4	5,3	2,6	0,9	0	3,4	0,0	1946	20,5	17,03.1961	-11,0	13,03.1947	
Hamburg/Flugh.	15	1016,2	wolkig	SSE	22	0,7	-1,8	6,8	2,6	0,5	-1	4,8	0,0	1891	21,0	18,03.1990	-13,8	13,03.1947	
Lübeck	15	1017,3	leicht bew.	SE	21	-0,6	-2,2	6,9	0,2	-1,2	-4	9,0		1890	20,3	18,03.1990	-13,0	13,03.1942	
Boltenhagen	17	1018,4	leicht bew.	SSE	22	-0,1	-2,5	4,0	1,8	-0,1	-2	10,6		1951	19,1	17,03.1961	-9,7	16,03.1962	
Schwerin	68	1018,4	leicht bew.	SE	11	-0,7	-3,2	5,9	1,7	-0,7	-3	10,5		1947	20,2	18,03.1990	-12,4	13,03.1947	
Warnemünde	10	1019,3	wolkig	SSE	21	-0,9	-5,4	4,1	1,6	-1,0	-3	10,0		1951	20,0	18,03.1990	-8,7	11,03.1955	
Teterow	50	1020,7	leicht bew.	SE	26	-2,1	-6,3	5,8	0,1	-2,9	-5	10,1	0,0	1947	19,9	19,03.1990	-13,5	13,03.1987	
Barth	7	1020,5	leicht bew.	SE	11	-1,9	-6,3	4,7	-0,2	-1,9	-3	9,2		1967	20,1	18,03.1990	-11,2	12,03.1976	
Greifswald	6	1022,1	leicht bew.	SSE	15	-2,7	-6,6	3,9	-0,4	-2,8	-5	8,5	0,0	1951	20,2	19,03.1990	-15,2	12,03.1987	
Ueckermünde	7	1023,4	leicht bew.	SE	15	-3,5	-8,1	4,3	-0,4	-3,7	-6	9,6		1951	20,3	19,03.1990	-15,8	12,03.1987	
Emden	5	1011,4	stark bew.	SSE	18	2,4	-2,6	8,4	3,6	2,4	1	5,4		1947	19,2	17,03.1961	-6,5	13,03.1947	
Oldenburg	20	1013,6	leicht bew.	SSE	17	1,4	-3,8	7,8	3,4	1,4	-1	5,0	0,4						
Bremen/Flugh.	5	1014,4	leicht bew.	SE	18	0,1	-2,3	6,2	1,6	-0,1	-2	1,7	3	1890	20,3	17,03.1961	-10,7	12,03.1932	
Soltau	78	1016,4	leicht bew.	SE	13	-0,8	-2,6	6,2	0,8	-0,8	-2	2,5	0,1	1948	21,1	18,03.1990	-12,4	14,03.1962	
Boizenburg	46	1018,0	leicht bew.	SE	18	-1,4	-2,6	6,8	1,6	-1,4	-2	7,4		1951	20,5	19,03.1990	-12,8	19,03.1955	
Lüchow	18	1018,5	wolkig	SE	9	-0,8	-1,6	6,8	2,2	-0,8	-2	8,0		1955	20,0	18,03.1990	-14,3	19,03.1955	
Seehausen/Altm.	23	1019,8	leicht bew.	SE	18	-2,0	-4,2	6,7	1,7	-2,1	-3	10,6							
Marnitz	85	1019,6	leicht bew.	SE	21	-1,8	-4,7	5,4	0,9	-1,9	-5	10,9		1951	19,8	19,03.1990	-13,2	19,03.1955	
Neuruppin	39	1021,2	wolkig	SE	13	-2,2	-5,3	5,5	1,2	-2,8	-4	8,0		1958	21,1	19,03.1990	-11,9	12,03.1969	
Neubrandenburg	80	1021,9	leicht bew.	SSE	15	-1,9	-7,3	4,3	-0,2	-4,9	-4	8,8							
Angermünde	55	1022,7	leicht bew.	SE	13	-3,7	-6,6	3,8	-0,6	-4,1	-6	8,8		Re	1951	20,8	19,03.1990	-14,3	13,03.1965
Lingen	26	1012,6	leicht bew.	SSE	15	2,4	-4,6	8,4	4,2	2,4	1	6,1	0,8	1951	21,1	17,03.1961	-7,0	20,03.1955	
Münst.-Osn./Flugh.	53	1013,1	leicht bew.	ESE	11	1,1	-4,4	8,1	3,4	1,0	-1	5,9	0,0						
Osnabrück	97	1013,3	leicht bew.	SE	17	2,6	-6,5	7,9	3,5	2,2	-1	4,8	3	1952	20,9	17,03.1961	-8,0	18,03.1964	
Diepholz	43	1013,8	leicht bew.	ESE	9	0,3	-3,7	7,4	2,5	0,3	-3	2,5	0,0	1952	20,2	17,03.1961	-9,2	14,03.1962	
Bad Salzungen	139	1015,0	wolkig	SE	17	1,3	-5,1	6,2	1,8	0,8	-2	3,6	1	1935	21,9	17,03.1961	-10,4	14,03.1962	
Hannover/Flugh.	59	1015,9	wolkig	SE	15	0,3	-3,1	4,2	1,6	-0,3	-2	1,0	0,8	1936	21,0	18,03.1990	-12,4	14,03.1962	
Braunschweig	88	1017,8	leicht bew.	SSE	15	-0,2	-2,3	4,2	1,6	-0,5	-2	1,7	0,5	1891	21,1	18,03.1990	-12,6	14,03.1962	
Gardleberg	49	1018,5	leicht bew.	SE	15	-0,9	-1,9	7,2	1,1	-1,1	-3	7,2		1947	20,6	17,03.1961	-20,3	19,03.1955	
Magdeburg	85	1019,1	leicht bew.	SE	11	-0,8	-1,4	6,4	1,5	-1,4	-4	7,1	0,0	1947	21,8	19,03.1990	-17,3	13,03.1947	
Pötdam	100	1021,6	leicht bew.	SE	13	-3,5	-6,2	5,2	0,4	-4,3	-6	9,1		1893	21,9	19,03.1990	-14,8	13,03.1942	
Berlin-Temp.	49	1021,8	leicht bew.	ESE	13	-3,8	-6,2	5,2	0,4	-3,8	-6	7,4		1876	21,4	19,03.1990	-14,2	13,03.1947	
Lindenberg	104	1022,8	leicht bew.	ESE	13	-4,7	-6,8	4,6	-0,5	-5,0	-6	7,2	0,3	FI	1947	20,7	19,03.1990	-12,9	13,03.1947
Manschnow	16	1022,8	leicht bew.	SSE	4	-5,5	-6,6	4,4	-0,6	-5,7	-9	7,8	0,0						
Düsseldorf/Flugh.	41	1012,3	wolkig	SSE	22	4,1	-5,4	9,0	4,8	4,0	3	6,2		1970	21,8	18,03.1990	-6,5	14,03.1987	
Bocholt	24	1011,5	bedeckt	S	13	4,1	-4,3	8,5	4,5	4,0	3	6,6		1947	22,0	17,03.1961	-7,1	12,03.1996	
Essen	81	1013,3	stark bew.	SSE	22	3,1	-5,0	8,5	4,3	3,0	1	6,4		1935	21,6	17,03.1961	-8,9	11,03.1958	
Luedenscheid	392	1013,6	stark bew.	SSE	15	1,0	-4,7	6,0	1,8	1,0	-4	6,9							
Kehler Asten	859	-	wolkig	S	22	1,5	-8,2	1,6	-2,0	-5,5	-5	5,4		4	1955	15,9	17,03.1990	-13,5	12,03.1972
Bad Lippspringe	158	1015,5	wolkig	SE	22	1,6	-5,9	6,6	2,3	0,9	-3	2,9	0,9	1951	21,5	17,03.1961	-11,2	12,03.1968	
Kassel	233	1017,0	wolkig	SW	9	-0,8	-4,8	4,3	0,8	-1,8	-5	3,0	0,0	1951	21,0	17,03.1961	-10,6	14,03.1962	
Göttingen	171	1017,5	wolkig	E	21	-0,7	-3,3	4,0	0,4	-1,1	-3	2,1	0,0	1947	20,7	18,03.1990	-14,6	14,03.1962	
Leinefelde	356	1018,9	leicht bew.	SE	4	-3,9	-4,9	2,8	-0,3	-3,9	-6	1,1	0,3	1957	19,6	18,03.1990	-13,2	18,03.1964	
Braunlage	610	1019,1	leicht bew.	W	4	-6,3	-7,0	0,4	-2,2	-6,3	-11	0,9	1	3	1936	17,2	18,03.1990	-16,4	13,03.1942
Brocken	1153	-	leicht bew.	S	48	-6,7	-10,2	-3,2	-5,1	-6,9	-8	2	2	22	1951	13,1	17,03.1953	-16,3	12,03.1972
Artern	166	1019,4	leicht bew.	NE	4	-3,1	-3,7	4,4	1,2	-3,1	-6	1,7	0,8	1954	20,8	20,03.1972	-12,2	13,03.1987	
Leipzig/Flugh.	149	1019,8	leicht bew.	SE	13	-0,4	-2,2	5,0	1,0	-1,0	-3	4,0		1951	20,5	19,03.1990	-10,5	11,03.1965	
Wittenberg	106	1020,5	leicht bew.	ESE	11	-2,9	-6,1	5,8	1,2	-2,9	-4	10,1	0,0	1951	20,9	19,03.1990	-12,3	19,03.1955	
Oschatz	152	1021,5	leicht bew.	ESE	8	-2,7	-5,5	4,6	0,2	-2,9	-5	6,5	0,1						
Dresden/Flugh.	232	1022,1	leicht bew.	SE	18	-3,9	-6,6	2,9	-0,6	-4,1	-7	5,8	0,0	1917	20,9	19,03.1990	-14,4	13,03.1942	
Doberslug-Kir.	100	1021,8	leicht bew.	SE	17	-3,5	-7,4	4,3	-0,5	-4,2	-8	7,2	0,0	1951	21,0	19,03.1990	-15,6	11,03.1965	
Cottbus	70	1023,0	leicht bew.	SE	9	-4,4	-5,9	4,0	-0,8	-4,8	-8	5,2	0,1	1951	21,8	19,03.1990	-10,4	11,03.1965	
Görlitz	238	1023,9	leicht bew.	SSE	9	-7,4	-9,6	1,5	-2,1	-7,4	-9	3,5	2	Re	1951	19,6	19,03.1990	-13,5	16,03.1956
Aachen	205	1011,6	bedeckt	S	11	4,3	-7,2	9,5	5,0	4,0	3	9,4		1891	22,4	17,03.1961	-9,7	13,03.1932	
Nuaerbg.-Barw.	486	1013,2	bedeckt	SSE	18	0,2	-7,9	5,7	0,8	0,0	-1	9,7					</		