

Amtsblatt des Deutschen Wetterdienstes

D 7311 A
ISSN 0936-5818

Schutzgebühr monatlich DM 30,25
einschließlich Versandkosten,
Einzelpreis DM 1,25
zuzüglich Versandkosten

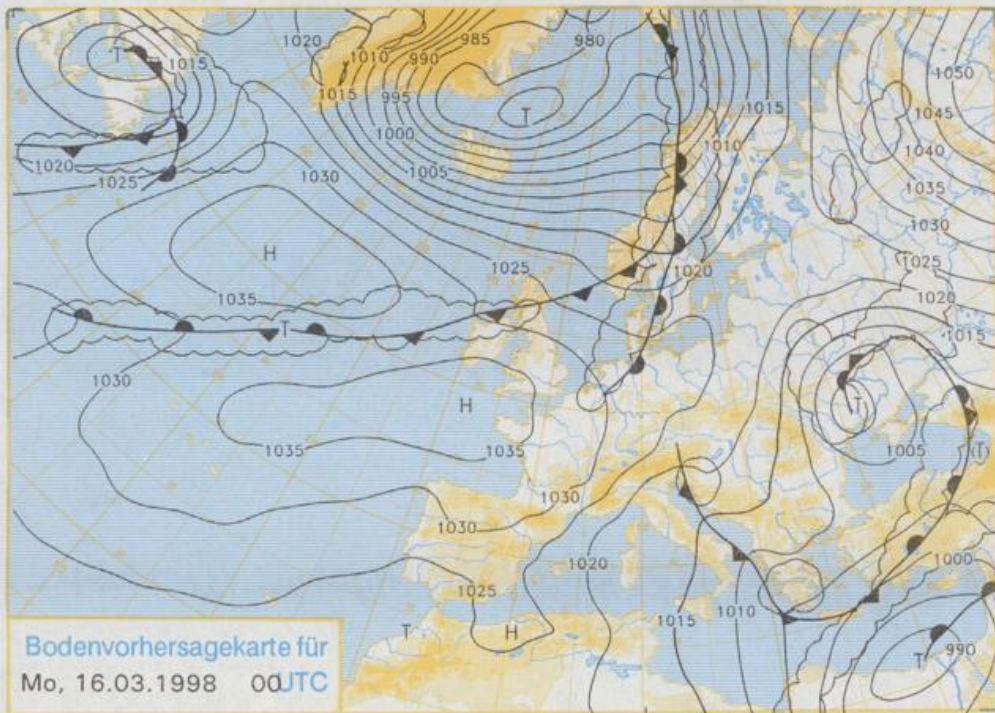
Druck und Verlag: Deutscher Wetterdienst
Frankfurter Straße 135, 63067 Offenbach
Postanschrift: 63004 (Postfach), Telefon: (069) 80 62 - 22 83
Telefax: 4152871, Telefax: (069) 80 62 - 24 84
LZB: BL2 505 000 00 Kto.-Nr.: 505 01004

Erscheint täglich; nur Postbezug

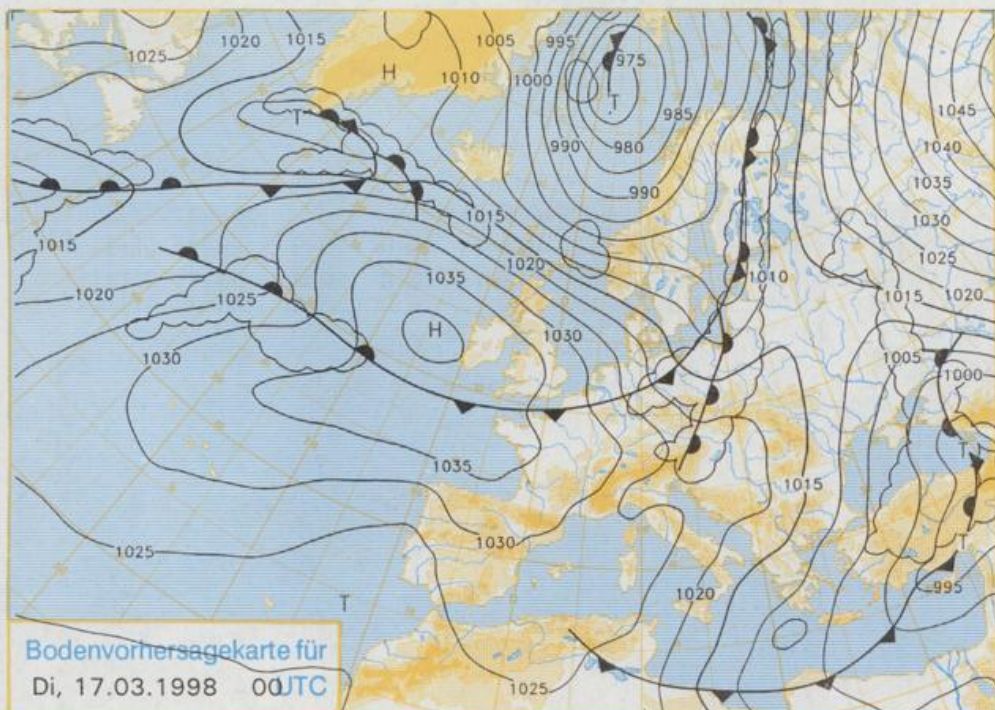
Jahrgang 1998

Samstag, den 14. März

Nummer: 73



Stereographische Projektion 1 : 60 000 000 60°N



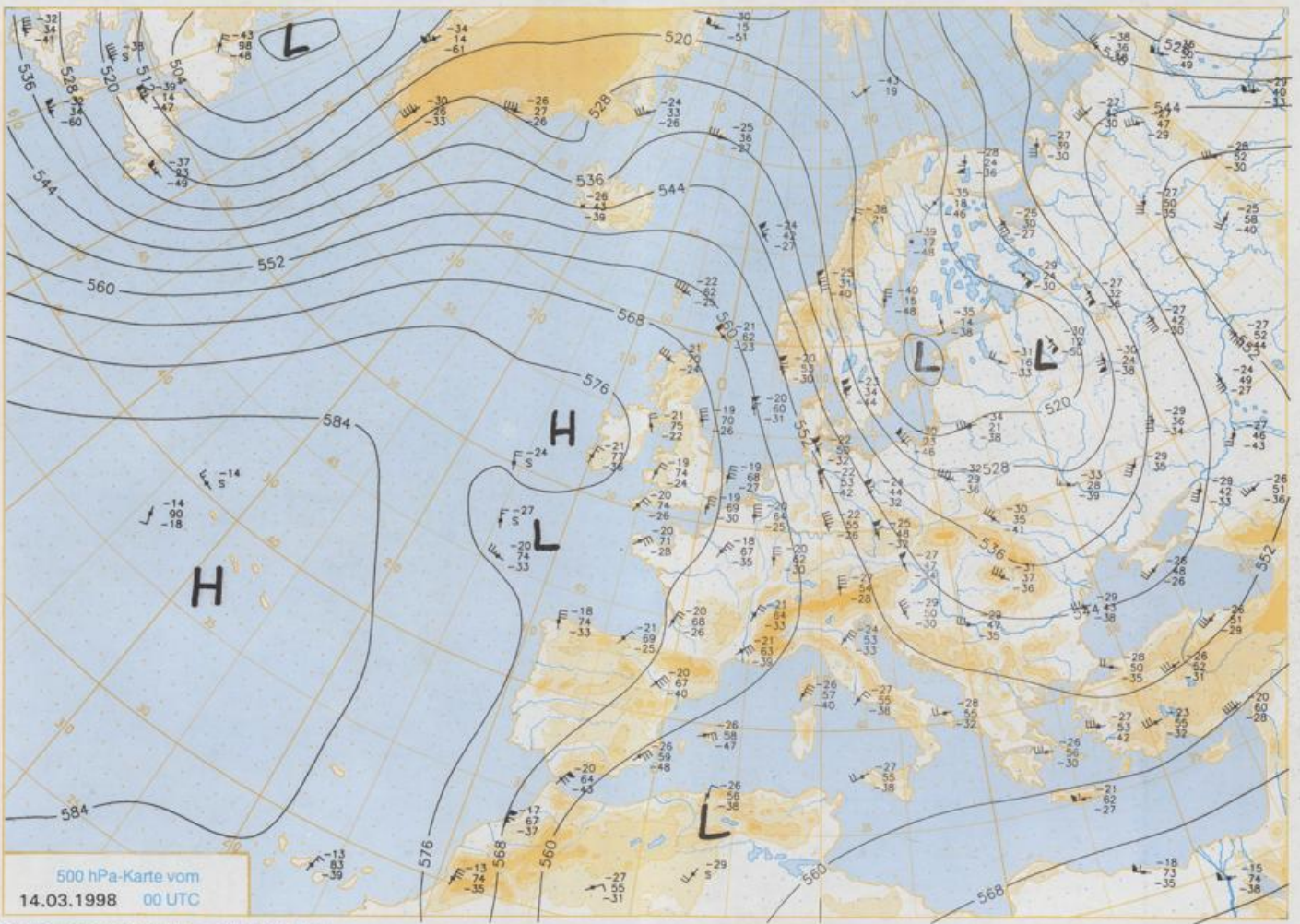
Deutschland-Vorhersage für Montag, 16.03.98

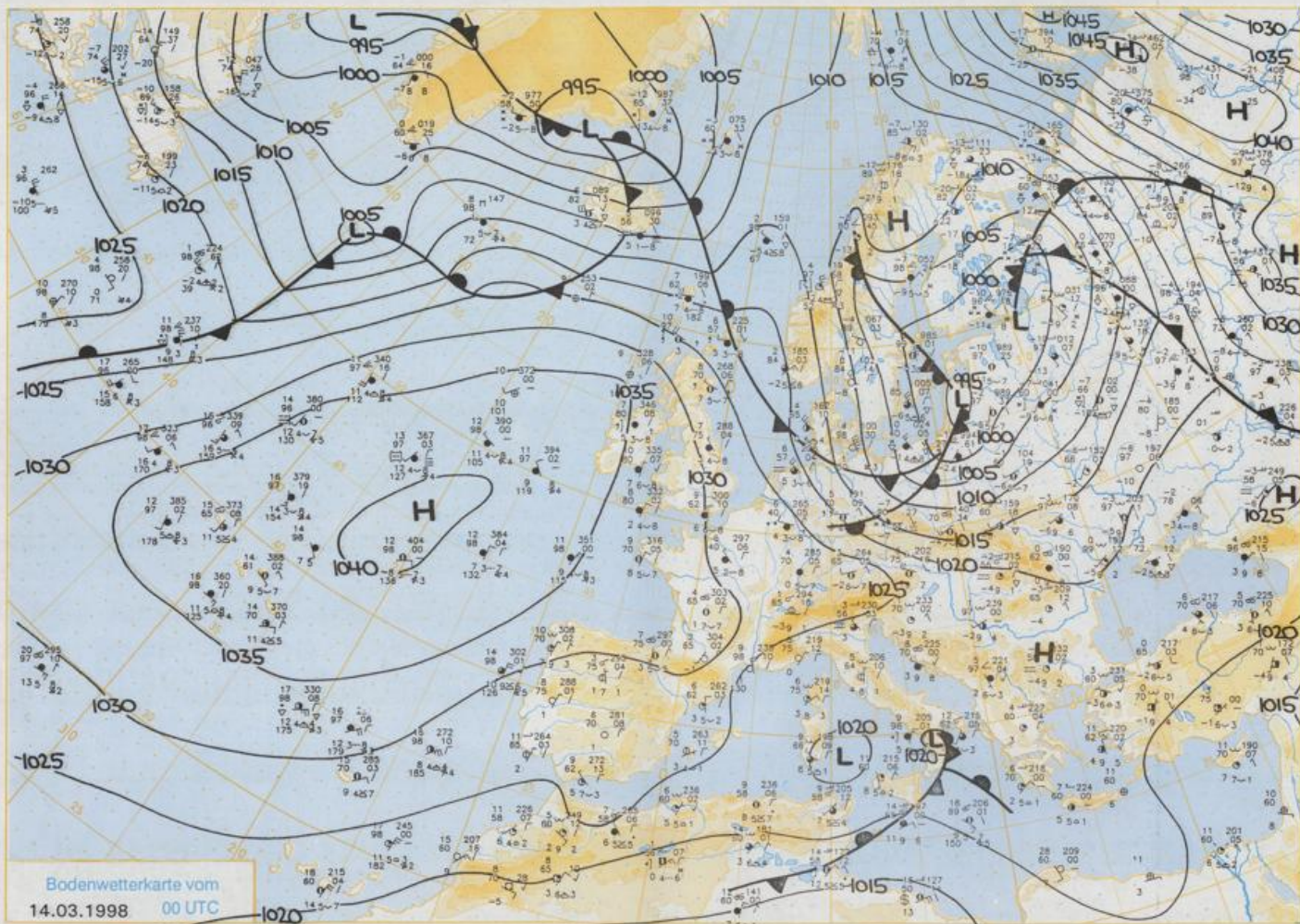
Das Frontensystem des Nordmeertiefs wandert an der Ostseite des Hochs über dem Atlantik südostwärts. Seine Warmfront überquert, außer dem Südwesten bis zum Abend ganz Deutschland. Die zugehörige Kaltfront kommt bis zum Mittelgebirgsrand voran.

Es überwiegt starke Bewölkung, aus der es besonders im Norden und Osten zeitweise etwas regnet. Auch südlich der Donau treten in der zweiten Tageshälfte verstärkt Regenfälle auf. Nach Frühtemperaturen zwischen -1 °C an der Oder und 7 Grad am Rhein steigen die Tagestemperaturen auf 5 bis 10 Grad. Der Wind weht schwach bis mäßig, auf den Bergen auch frisch aus nördlichen Richtungen. In exponierten Lagen kann er in Böen Sturmstärke erreichen.

Weitere Aussichten für Dienstag, 17.03.98

Im Süden, vorallem am Alpenrand anfangs noch Regen, sonst im Laufe des Tages von Westen her auflockernde Bewölkung. Wenig Temperaturänderung.





Wettermeldungen von Samstag, dem 14. März 1998 06 UTC

Station	Ber.- höhe (m)	Luftdr. red.NN (hPa)	Wetter	Wind km/h	Deutschland							Sonne Vort. Std.	RR 24h mm	Schnee höhe cm	Extremwerte der Lufttemperatur				
					Temperatur (Grad C)		Taufpunkt		Nacht		seit				in Dekade	vom	11.03.	bis	20.03.
					Max	Mittel	Min	Nacht	2 m	5 cm									
Helgoland	8	1020.1	stark bew.	NW 37	5.6	2.4	6.8	5.7	5.4	4	0.2	0.1	1953	11.7	17.03.1990	-4.0	17.03.1969		
List / Sylt	29	1018.4	stark bew.	NNW 41	4.1	-0.7	6.7	5.2	3.7	3	0.5	0.6	1937	15.0	17.03.1990	-11.5	13.03.1942		
Lück	17	1019.1	wolkig	NNW 17	2.8	-0.9	7.5	4.8	2.6	2	0.1	0.1	1974	18.1	18.03.1990	-8.6	15.03.1992		
Husum	37	1018.7	wolkig	NNW 21	2.7	-0.4	6.3	4.5	2.7	1	0.0	0.0							
Schleswig	48	1018.4	leicht bew.	NW 17	1.1	-1.3	6.4	4.2	1.0	-1	0.1	0.6	1947	19.7	18.03.1990	-16.0	12.03.1947		
Kiel	31	1017.3	leicht bew.	WNW 15	0.9	-1.0	6.4	4.1	0.6	-1	0.6	0.4	1940	20.0	18.03.1990	-12.4	13.03.1942		
Westermarckd.	8	1016.2	leicht bew.	NW 24	2.5	0.4	5.2	4.0	2.5	2	0.4	0.0							
Arkona	42	1013.6	leicht bew.	NW 39	2.1	-2.9	4.2	2.6	1.9	0	0.7	1	1951	18.2	19.03.1990	-8.4	15.03.1987		
Norderney	16	1021.7	leicht bew.	NNW 35	5.9	3.4	6.7	5.5	5.7	5	0.1	0.1	1947	18.0	18.03.1990	-6.7	13.03.1947		
Bremerhaven	11	1020.0	stark bew.	NNW 35	5.9	2.7	6.8	5.0	5.7	5	0.8	1	1949	19.6	18.03.1990	-8.5	11.03.1955		
Cuxhaven	12	1019.9	stark bew.	NNW 35	5.0	1.6	6.3	5.2	4.9	3	0.4	0.5	1946	20.5	17.03.1961	-11.0	13.03.1947		
Hamburg/Flugh.	15	1018.4	stark bew.	NNW 17	3.8	-1.0	6.2	3.5	3.8	3	2.0	2	1891	21.0	18.03.1990	-13.8	13.03.1947		
Lübeck	15	1017.2	stark bew.	NW 13	2.4	-0.2	5.6	3.0	2.4	2	0.3	0.9	1890	20.3	18.03.1990	-13.0	13.03.1942		
Boltenhagen	17	1016.5	leicht bew.	NW 28	2.4	0.6	5.7	3.3	2.4	1	0.1	0.2	1951	19.1	17.03.1961	-9.7	16.03.1962		
Schwerin	68	1016.3	wolkig	NW 15	2.8	0.2	4.5	3.2	2.8	2	0.2	1	1947	20.2	18.03.1990	-12.4	13.03.1947		
Warnemünde	10	1015.0	stark bew.	NNW 24	2.5	-0.4	5.0	3.5	2.3	2	0.4	2	1951	20.0	18.03.1990	-8.7	11.03.1955		
Teterow	50	1015.4	stark bew.	W 11	0.4	-0.4	3.6	3.0	0.2	-2	0.4	2	1947	19.9	19.03.1990	-13.5	13.03.1987		
Barth	7	1014.4	leicht bew.	WNW 15	-0.2	-2.6	4.7	2.7	-0.4	-3	0.8	2	1967	20.1	18.03.1990	-11.2	12.03.1976		
Greifswald	6	1014.2	leicht bew.	WNW 21	0.3	-3.0	4.0	3.2	0.1	-2	0.8	2	1951	20.2	19.03.1990	-15.2	12.03.1987		
Ueckermünde	7	1014.1	leicht bew.	W 17	-0.1	-2.3	4.7	3.3	-0.1	-2	1.6	1	1951	20.3	19.03.1990	-15.8	12.03.1987		
Erden	5	1021.7	stark bew.	NW 21	5.4	3.6	7.6	5.4	5.3	4	0.2	0.2	1947	19.2	17.03.1961	-8.5	13.03.1947		
Oldenburg	20	1020.8	stark bew.	NW 18	5.3	2.9	6.7	4.3	5.3	3	1.2	1							
Bremen/Flugh.	5	1020.3	stark bew.	WNW 18	5.5	2.6	5.7	3.9	5.3	4	2.5	0.5	1890	20.3	17.03.1961	-10.7	12.03.1932		
Soltau	78	1019.0	stark bew.	NW 15	4.4	1.3	5.0	3.2	4.2	3	3.5	2	1948	21.1	18.03.1990	-12.4	14.03.1962		
Boizenburg	46	1017.9	wolkig	NW 21	2.9	-1.1	5.4	3.4	2.9	2	0.8	1	1951	20.5	19.03.1990	-12.8	19.03.1955		
Lüchow	18	1017.5	stark bew.	NNW 24	4.4	-0.2	5.9	4.3	4.3	4	1.3	0	1955	20.0	18.03.1990	-14.3	19.03.1955		
Seeheusen/Altm.	23	1017.2	stark bew.	WNW 22	4.2	-0.2	5.9	4.0	4.1	3	2.1	0.2							
Marnitz	85	1016.2	wolkig	NW 13	2.6	-0.4	4.7	3.0	2.6	1	0.6	0.9	1951	19.8	19.03.1990	-13.2	19.03.1955		
Neuruppin	39	1015.7	leicht bew.	NNW 11	3.1	0.4	5.7	2.8	3.0	1	2.7	2	1958	21.1	19.03.1990	-11.9	12.03.1959		
Neubrandenburg	80	1015.0	leicht bew.	WNW 13	0.4	-3.2	4.0	2.6	0.4	-1	1.1	1							
Angermünde	55	1014.2	leicht bew.	NW 18	0.9	-2.1	4.4	2.4	0.9	-1	3.7	1	1951	20.8	19.03.1990	-14.3	13.03.1965		
Lingen	26	1023.0	stark bew.	NW 9	6.0	5.2	5.9	4.0	5.9	5	1.1	2	1951	21.1	17.03.1961	-7.0	20.03.1955		
Münst.-Osn./Flugh.	53	1022.7	Regen	NW 15	5.8	5.1	6.1	4.0	4.7	4	2.6	2							
Osnabrück	97	1021.9	Sprühregen	NW 17	5.4	4.2	5.6	3.9	4.2	4	3.0	1	1952	20.9	17.03.1961	-8.0	18.03.1964		
Diepholz	43	1021.2	stark bew.	NW 17	5.9	5.6	5.7	3.7	5.0	5	3.1	0.6	1952	20.2	17.03.1961	-9.2	14.03.1962		
Bad Seizulien	139	1021.4	Regen	WNW 11	5.0	3.7	5.1	2.8	3.5	3	4.3	3	1935	21.9	17.03.1961	-10.4	14.03.1962		
Hannover/Flugh.	59	1019.2	stark bew.	WNW 26	5.2	3.1	5.8	3.7	4.1	4	4.3	0.1	1936	21.0	18.03.1990	-12.4	14.03.1962		
Braunschweig	88	1019.1	stark bew.	WNW 26	5.2	2.6	5.8	3.5	3.8	3	4.3	0.6	1891	21.1	18.03.1990	-12.6	14.03.1962		
Gardelegen	48	1017.4	Schauer	NNW 21	4.5	0.5	6.0	3.6	3.4	3	1.3	0.2	1947	20.6	17.03.1961	-20.3	19.03.1955		
Magdeburg	85	1017.6	wolkig	NW 22	4.1	1.8	5.8	3.2	3.7	3	2.9	0.0	1947	21.8	19.03.1990	-17.3	13.03.1947		
Potsdam	100	1015.4	Schauer	WNW 24	4.2	0.6	6.6	2.4	2.3	2	4.6	1	1893	21.9	19.03.1990	-14.8	13.03.1942		
Berlin-Temp.	49	1014.8	wolkig	NW 21	4.2	0.7	5.9	3.0	2.4	2	3.9	1	1876	21.4	19.03.1990	-14.2	13.03.1947		
Lindenberg	104	1014.3	wolkig	NNW 11	2.9	1.2	4.7	1.8	1.6	1	5.0	1	1947	20.7	19.03.1990	-12.9	13.03.1947		
Manschnow	16	1013.2	leicht bew.	NW 22	2.1	-1.4	5.0	2.4	2.0	0	4.8	0.0							
Düsseldorf/Flugh.	41	1025.0	Regen	W 15	6.0	5.0	6.3	4.2	4.9	5	2.4	2	1970	21.8	18.03.1990	-6.5	14.03.1987		
Bocholt	24	1023.9	bedeckt	WNW 15	6.1	5.2	5.5	4.0	5.5	5	0.9	2	1947	22.0	17.03.1961	-7.1	12.03.1996		
Essen	161	1025.3	Regen	W 15	5.3	4.6	5.4	3.3	4.1	4	2.5	5	1935	21.6	17.03.1961	-8.9	11.03.1958		
Luedenscheid	392	1023.6	Regen	WNW 18	3.5	2.6	3.3	1.8	1.9	2	1.3	4							
Kahler Asten	859	-	Schneefall	NW 31	-0.2	-0.4	-1.5	-2.2	-1.5	-1	0.3	5	8	1955	15.9	17.03.1990	-13.5	12.03.1972	
Bad Lippspringe	158	1021.8	Regen	W 18	4.8	3.9	5.0	2.4	3.0	3	2.8	4	1951	21.5	17.03.1961	-11.2	12.03.1968		
Kassel	233	1021.1	stark bew.	W 11	4.6	2.8	5.1	2.1	3.0	3	3.4	2	1951	21.0	17.03.1961	-10.6	14.03.1962		
Göttingen	171	1020.4	Regen	WNW 17	4.5	3.6	5.0	2.2	3.2	3	3.3	2	1947	20.7	18.03.1990	-14.6	14.03.1962		
Leinefelde	356	1020.1	Regen	WNW 17	3.2	1.9	3.4	1.2	2.1	1	4.3	4	1957	19.6	18.03.1990	-13.2	18.03.1964		
Braunlage	610	1018.5	stark bew.	WNW 17	1.1	-0.4	0.7	-0.8	-0.8	-1	2.4	5	3	1936	17.2	18.03.1990	-16.4	13.03.1942	
Brocken	1153	-	Schneefall	NW 59	-2.7	-3.3	-4.0	-4.4	-4.0	-4	1.3	9	25	1951	13.1	17.03.1961	-16.3	12.03.1972	
Artern	166	1019.2	Schauer	W 17	4.6	3.9	6.6	3.0	3.3	3	4.6	0.1	1954	20.8	20.03.1972	-12.2	13.03.1987		
Leipzig/Flugh.	149	1017.6	Schauer	WNW 37	4.5	2.4	5.9	2.8	4.0	3	5.6	0.0	1951	20.5	19.03.1990	-10.5	11.03.1965		
Wittenberg	106	1016.2	Schauer	NW 18	5.1	0.8	6.5	2.8	3.1	2	3.6	0.7	1951	20.9	19.03.1990	-12.3	19.03.1955		
Oschatz	152	1017.1	stark bew.	WNW 37	4.5	2.3	4.9	2.4	3.1	2	3.9	0.1							
Dresden/Flugh.	232	1016.1	stark bew.	WNW 26	4.6	1.5	3.3	1.0	0.9	0	2.5	0.1	1917	20.9	19.03.1990	-14.4	13.03.1942		
Doblerlug-Kir.	100	1015.8	Regen	NW 37	4.4	0.7	4.8	2.2	2.9	2	4.4	0.6	1951	21.0	18.03.1990	-15.6	11.03.1965		
Cottbus	70	1014.5	Schauer	NNW 22	4.7	1.7	5.6	2.2	2.5	2	4.9	0.2	1951	21.8	19.03.1990	-10.4	11.03.1965		
Görlitz	238	1013.9	Schauer	NW 24	3.1	0.5	2.6	0.7	1.0	-1	3.9	0.1	1951	19.6	19.03.1990	-13.5	16.03.1956		
Aachen	205	1026.5	Regen	W 11	5.1	4.8	5.7	3.6	4.2	4	1.9	2	1891	22.4	17.03.1961	-9.7	13.03.1932		
Nuerbg.-Barw.	486	1025.5	bedeckt	NW 21	3.0	2.8	4.2	1.3	1.9	2	2.7	0.2							
Köln-Bonn/Flugh.	100	1024.9	Regen	WNW 18	5.8	4.5	7.3	3.8	4.7	4	3.3	0.4	1958	23.3	17.03.1961	-10.2	12.03.1996		
Bendorf	129	1024																	