

Amtsblatt des Deutschen Wetterdienstes

D 7311 A
ISSN 0936-5818

Schutzgebühr monatlich DM 30,25
einschließlich Versandkosten,
Einzelpreis DM 1,25
zuzüglich Versandkosten

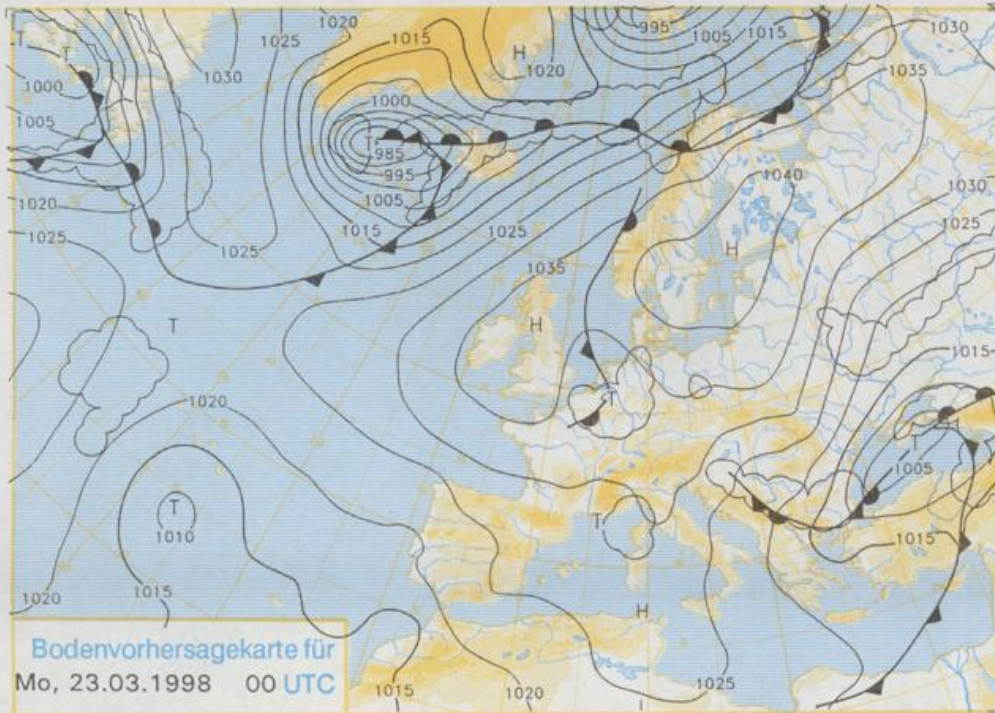
Druck und Verlag: Deutscher Wetterdienst
Frankfurter Straße 135, 63067 Offenbach
Postanschrift: 63004 (Postfach), Telefon: (069) 80 62 - 22 83
Telefax: 4152871, Telefax: (069) 80 62 - 24 84
LZB: BLZ 505 000 00 Kto.-Nr.: 505 01004

Erscheint täglich; nur Postbezug

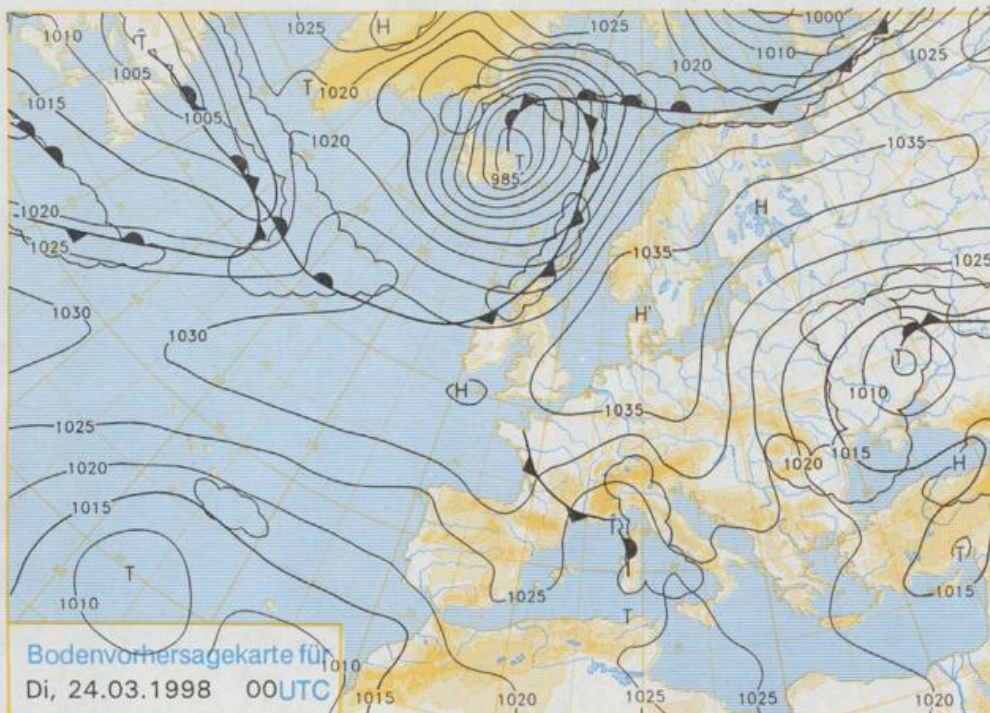
Jahrgang 1998

Samstag, den 21. März

Nummer: 80



Stereographische Projektion 1 : 60 000 000 60°N



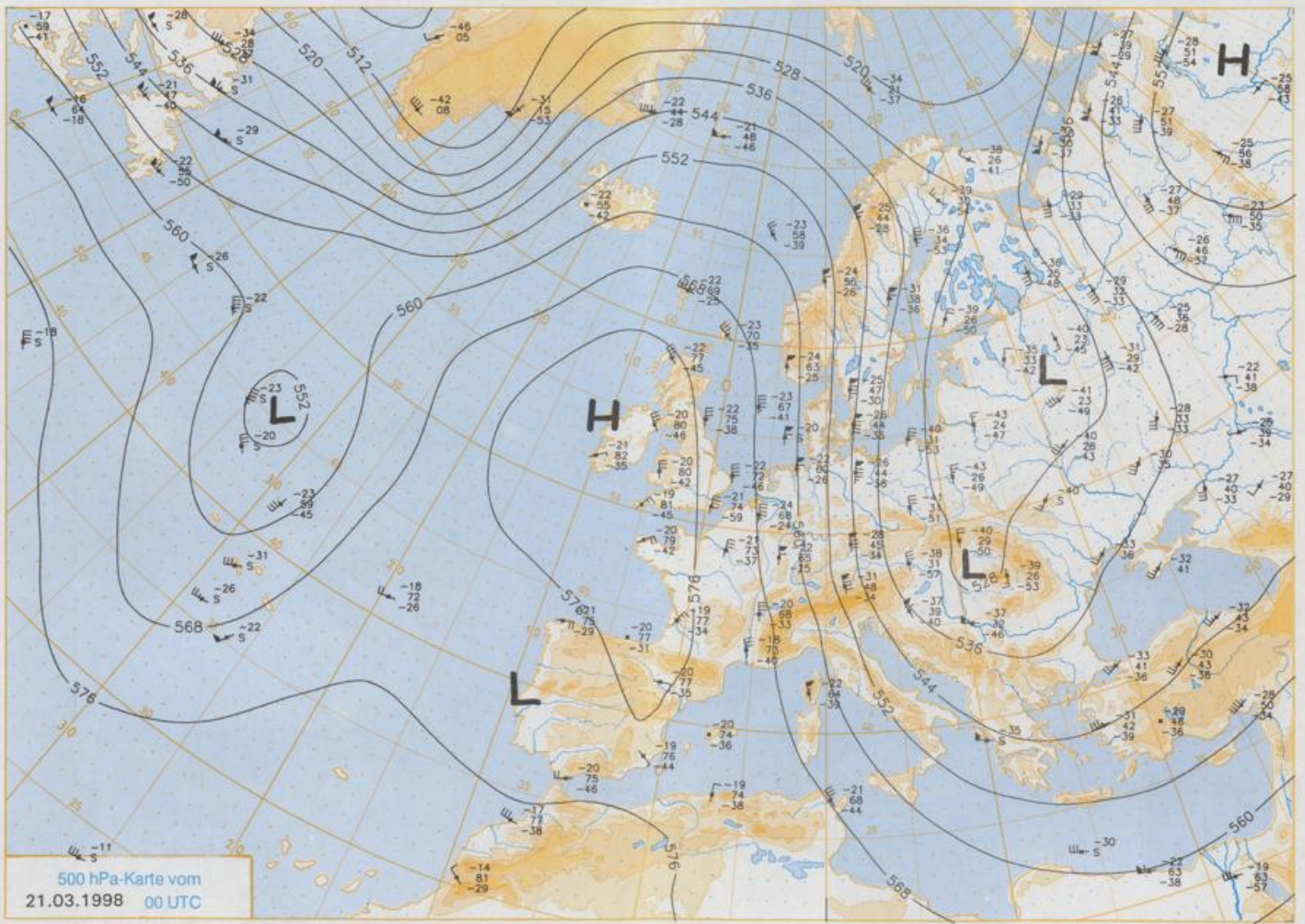
Deutschland-Vorhersage für Montag, 23.03.98

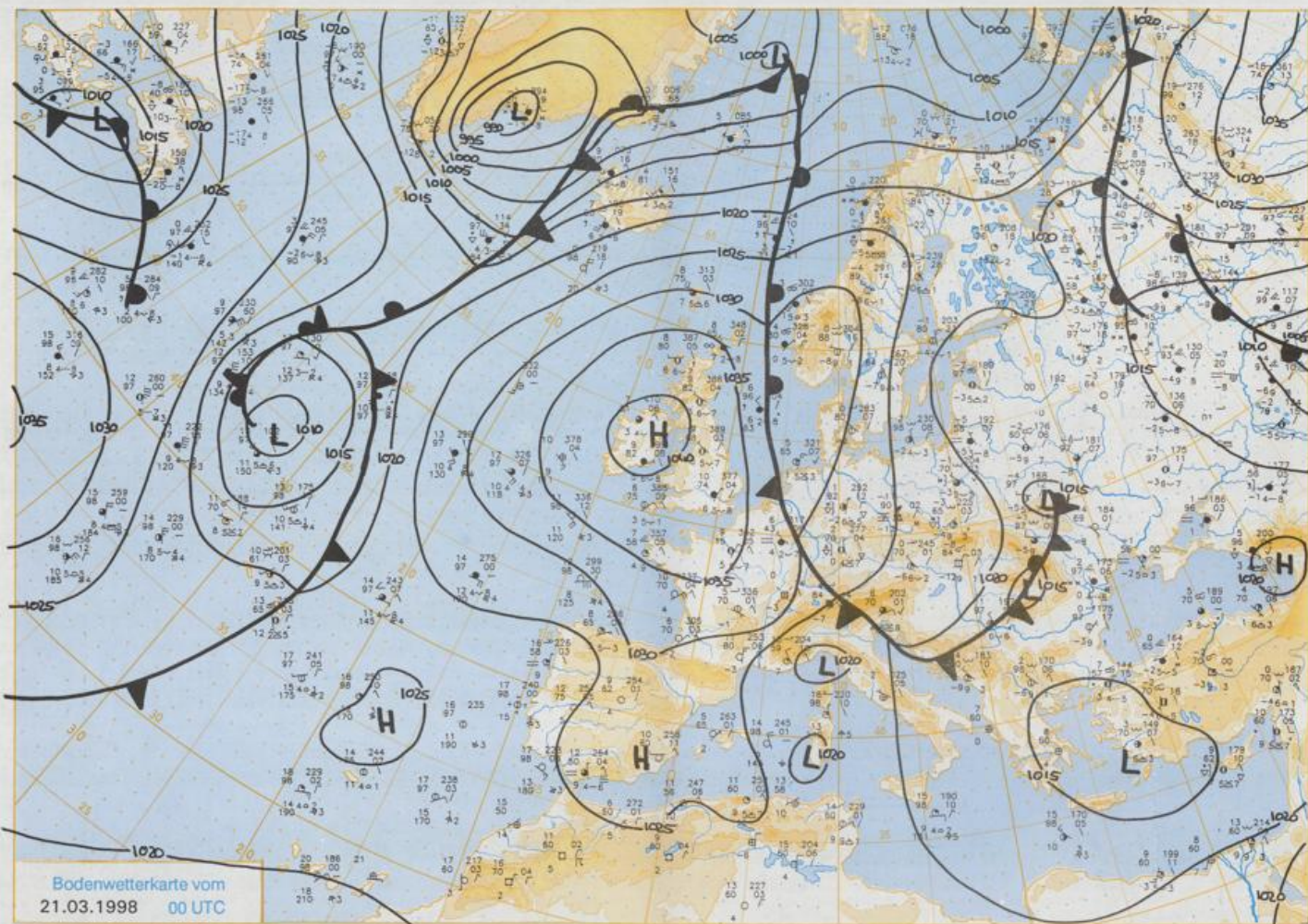
Am Montag zieht eine flache Wellenstörung etwa an der deutschen Westgrenze südwärts und beeinflusst mit Regen und Schnee die Westhälfte.

Nach frostiger Nacht in der Osthälfte mit Minima zwischen -2 und -8°C ist es dort tagsüber heiter bis wolkgig und trocken. In der Westhälfte liegen die tiefsten Temperaturen meist um den Gefrierpunkt, am Niederrhein um 3°C . Es fällt am Montag morgen Niederschlag, der im äußersten Westen als Regen, sonst aber meist als Schnee niedergeht. Im Laufe des Vormittags beginnt die Bewölkung im Nordwesten bereits wieder aufzureißen und abends regnet und schneit es im wesentlichen nur noch im südlichen Baden-Württemberg. Die Tageshöchsttemperaturen liegen meist zwischen 2 und 5°C , im Norden und Nordwesten zum Teil auch bei 7°C . Der Wind weht am Morgen schwach bis mäßig, meist aus Ost bis Südost, am Mittag auffrischend aus Ost und dreht am Abend auf Ost bis Nordost, wobei er im Norden schwach wird.

Weitere Aussichten für
Dienstag, 24.03.98

Heiter bis wolkgig, am Alpen-nordrand noch stärker bewölkt, aber kaum Niederschlag. Wenig Temperaturänderung.





Stereographische Projektion 1 : 30 000 000 60°N

Wettermeldungen von Samstag, dem 21. März 1998 06 UTC

Station	Bar.- höhe (m)	Luftdr. red.NN (hPa)	Wetter	Wind km/h	Deutschland Temperaturen (Grad C)					Sonne Vort. Std.	RR 24h mm	Schnee höhe cm	Extremwerte der Lufttemperatur in der Dekade vom 21.03. bis 31.03.						
					Luft	Tauf- punkt	Max	Mittel Mm	Nacht 5 cm				Tmax Datum	Tmin Datum					
															2m				
Helgoland	8	1032.6	leicht bew.	NNE	11	3.6	-1.9	7.5	5.0	3.4	1	8.8		1953	12.0	28.03.1989	-3.1	23.03.1958	
List / Sylt	29	1032.8	leicht bew.	N	11	1.2	-1.0	6.2	3.7	0.5	-3	1.9		1937	15.5	28.03.1989	-5.6	22.03.1963	
Leck	17	1032.7	leicht bew.	NNW	8	-3.7	-5.0	6.1	2.0	-4.1	-7	4.8		1974	16.5	27.03.1989	-8.5	24.03.1976	
Husum	37	1032.3	leicht bew.	NNW	9	-3.1	-5.2	6.5	1.9	-3.7	-7	5.0							
Schleswig	48	1032.3	leicht bew.	NW	13	-2.0	-6.3	6.2	2.0	-2.1	-4	4.7		1947	20.2	29.03.1968	-9.7	22.03.1978	
Kiel	31	1031.9	leicht bew.	NW	9	-3.0	-5.1	4.7	0.5	-3.9	-7	4.7		1940	21.4	29.03.1968	-9.8	22.03.1978	
Westermarckd.	8	1030.5	leicht bew.	N	26	2.9	-0.7	4.5	3.5	2.6	1	10.8							
Arkona	42	1028.9	leicht bew.	N	21	1.6	-2.7	4.7	3.0	1.3	-1	11.6		1951	18.4	25.03.1968	-6.1	21.03.1955	
Norderney	16	1033.3	leicht bew.	ENE	5	2.9	-2.4	6.7	5.9	2.9	1	9.8		1947	21.8	29.03.1968	-4.6	21.03.1980	
Bremerhaven	11	1033.0	leicht bew.	NE	5	1.6	-3.5	6.0	4.9	1.0	-2	4.9		1949	22.5	28.03.1989	-6.8	23.03.1958	
Cuxhaven	12	1032.7	leicht bew.	NNE	21	3.0	-3.7	5.8	4.7	1.9	-2	2.9	0.0	1946	22.4	29.03.1968	-4.2	21.03.1955	
Hamburg/Flugh.	15	1032.0	leicht bew.	WSW	2	-4.2	-5.3	6.6	3.0	-5.4	-9	1.3		1891	23.0	28.03.1989	-10.7	21.03.1899	
Lübeck	15	1031.1	leicht bew.	W	5	-4.5	-5.1	6.1	1.2	-4.5	-9	4.8	0.0	1890	23.4	28.03.1989	-9.9	24.03.1899	
Boltenhagen	17	1030.7	leicht bew.	NNW	26	1.9	-1.8	4.5	2.7	1.2	-1	9.5		1947	21.7	29.03.1968	-6.3	22.03.1958	
Schwerin	68	1030.4	leicht bew.	NW	9	-1.1	-3.7	5.3	1.3	-1.2	-6	7.3		1947	22.0	29.03.1968	-6.3	22.03.1958	
Warnemünde	10	1029.1	leicht bew.	N	30	2.8	-0.2	5.5	3.4	2.6	1	11.3		1947	22.4	30.03.1968	-9.4	22.03.1980	
Teterow	50	1029.4	leicht bew.	WSW	5	-1.4	-2.9	5.7	1.4	-1.4	-6	8.7		1947	22.4	30.03.1968	-9.4	22.03.1980	
Barth	7	1028.8	leicht bew.	NNW	15	1.1	-1.6	5.9	3.0	0.0	-3	10.8		1951	23.4	30.03.1968	-8.9	21.03.1955	
Greifswald	6	1028.6	leicht bew.	NW	13	-0.8	-1.8	5.5	2.8	-0.8	-5	11.0		1951	24.4	30.03.1968	-7.1	23.03.1963	
Uckermarkd.	7	1028.4	leicht bew.	WNW	13	0.9	-2.0	5.6	2.9	-0.8	-3	10.7		1947	24.4	30.03.1968	-7.1	23.03.1963	
Emden	5	1032.5	leicht bew.	N	4	0.2	-1.4	8.0	5.4	0.2	-4	2.8	0.0	1947	23.7	29.03.1968	-9.7	23.03.1958	
Oldenburg	20	1032.7	leicht bew.	WNW	2	-1.9	-3.0	8.5	5.5	-2.1	-6	7.6	0.0						
Bremen/Flugh.	5	1032.3	leicht bew.	WNW	8	-2.4	-3.4	7.4	4.8	-4.1	-6	2.6	0.0	1890	23.5	29.03.1968	-10.5	24.03.1899	
Soltau	78	1032.2	leicht bew.	NW	5	-3.6	-4.3	6.0	2.4	-3.7	-5	1.1	0.0	1948	23.6	28.03.1989	-8.9	23.03.1958	
Boizenburg	46	1031.7	leicht bew.	WNW	11	-2.5	-4.6	6.6	1.6	-2.8	-6	4.0		1951	23.3	30.03.1968	-8.2	21.03.1955	
Lüchow	18	1031.1	leicht bew.	NW	4	-2.4	-3.8	5.6	2.3	-2.7	-5	2.4	0.0	1955	24.0	30.03.1968	-7.6	21.03.1955	
Seehausen/Altm.	23	1030.9	leicht bew.	W	13	-3.4	-4.9	6.0	0.6	-3.7	-5	6.2	0.0	1951	23.7	30.03.1968	-8.4	22.03.1958	
Marnitz	85	1030.2	leicht bew.	NW	9	-1.4	-3.5	5.7	0.9	-2.0	-7	7.8	0.0	1958	24.8	30.03.1968	-6.5	21.03.1980	
Neuruppin	39	1029.3	leicht bew.	NNW	13	-1.6	-3.8	6.5	2.0	-2.1	-5	7.4	0.0						
Neubrandenburg	80	1029.0	leicht bew.	W	15	-1.4	-2.5	5.7	2.0	-1.5	-3	10.2							
Angrmünde	55	1028.2	leicht bew.	NW	9	-1.9	-3.5	6.5	1.7	-2.0	-5	8.4		1951	25.2	30.03.1968	-7.2	21.03.1980	
Lingen	26	1032.4	leicht bew.	NW	4	2.5	0.3	8.5	5.7	2.5	1	0.2	2	1951	24.7	29.03.1968	-8.0	23.03.1958	
Münst.-Osn./Flugh.	53	1032.4	leicht bew.	NNW	5	0.0	-1.2	9.7	5.7	0.0	-3	0.6	2	1952	24.4	29.03.1968	-8.5	23.03.1958	
Osnabrück	97	1032.6	leicht bew.	NNW	4	0.4	-1.1	8.6	5.1	-0.2	-3	1.4	5	1952	24.3	28.03.1989	-9.9	23.03.1958	
Diepholz	43	1032.5	leicht bew.	N	4	-0.9	-1.2	9.7	5.8	-1.0	-5	5.7	0.0	1936	24.3	28.03.1989	-7.9	23.03.1958	
Bad Salzungen	139	1032.6	leicht bew.	W	2	-1.8	-3.6	8.8	4.8	-1.8	-4	2.1	0.1	1935	24.3	28.03.1989	-9.9	23.03.1958	
Hannover/Flugh.	59	1031.8	leicht bew.	W	5	-4.1	-5.1	7.6	4.0	-4.6	-8	4.8	0.3	1936	24.4	28.03.1989	-9.6	23.03.1958	
Braunschweig	88	1032.1	leicht bew.	WSW	8	-2.3	-3.5	6.2	3.1	-2.6	-5	1.9	0.6	1891	23.3	28.03.1989	-9.2	21.03.1899	
Gardelegen	48	1030.8	leicht bew.	WSW	4	-4.2	-5.6	5.7	3.2	-5.0	-8	0.9	0.0	1947	24.6	29.03.1968	-8.6	30.03.1977	
Magdeburg	85	1030.7	leicht bew.	WNW	9	-3.8	-4.6	6.0	3.2	-4.2	-7	1.9	0.0	1947	25.1	30.03.1968	-7.0	22.03.1958	
Potsdam	100	1029.4	leicht bew.	W	13	-3.7	-4.8	7.2	1.8	-3.7	-7	7.9	0.0	1893	25.7	30.03.1968	-10.4	24.03.1899	
Berlin-Temp.	49	1028.7	leicht bew.	NW	11	-1.6	-3.5	6.9	2.2	-2.3	-5	6.1		1876	24.8	30.03.1968	-14.4	23.03.1883	
Lindenberg	104	1028.3	leicht bew.	NW	9	-2.9	-4.5	7.1	1.6	-3.0	-6	6.9	0.1	1947	24.3	29.03.1968	-8.9	22.03.1958	
Manschnow	16	1027.1	leicht bew.	NW	13	-2.9	-4.0	6.7	2.0	-3.3	-5	5.6	0.3						
Düsseldorf/Flugh.	41	1033.0	Wetterleuch	NE	5	3.4	1.3	9.9	7.1	3.2	2	0.3	2	1970	23.8	28.03.1989	-6.4	23.03.1976	
Bocholt	24	1032.6	stark bew.	NNW	5	3.3	1.7	9.9	6.9	2.9	2	0.4	3	1947	24.1	29.03.1968	-6.0	23.03.1958	
Essen	161	1033.3	bedeckt	N	8	2.9	0.7	8.4	6.0	2.9	2	0.4	0.6	1935	23.2	29.03.1968	-6.6	23.03.1958	
Luedenscheid	392	1032.1	stark bew.	NNE	5	0.3	-1.4	5.2	4.0	0.3	-0	2							
Kahler Asten	859	-	wolkig	NNE	13	-4.4	-5.3	1.3	-0.2	-4.4	-5	1.4	0.5	Fl	1955	18.5	28.03.1989	-12.7	23.03.1958
Bad Lippspringe	158	1032.6	leicht bew.	E	2	-2.9	-4.2	8.8	4.8	-3.0	-5	1.4	0.5	1951	24.1	29.03.1968	-9.7	23.03.1958	
Kassel	233	1031.8	leicht bew.	N	4	-1.0	-2.6	8.7	4.8	-1.0	-3	4.5	0.2	1951	24.8	30.03.1968	-11.8	23.03.1958	
Göttingen	171	1032.1	leicht bew.	SW	2	-2.3	-3.1	7.6	4.5	-2.7	-5	2.8	1	1947	24.2	30.03.1968	-13.0	23.03.1958	
Leinefelde	356	1031.8	leicht bew.	NNW	13	-2.1	-3.9	5.4	2.4	-2.1	-3	1.4	2	1957	22.7	29.03.1968	-16.7	23.03.1958	
Braunlage	610	1031.8	leicht bew.	WNW	5	-5.3	-6.9	2.4	0.3	-5.3	-8	3.3	0.6	1936	19.8	28.03.1989	-11.5	22.03.1958	
Brocken	1153	-	leicht bew.	N	33	-8.8	-10.1	-3.2	-4.5	-9.0	-10	0.2	2	20	1951	16.3	24.03.1977	-13.9	21.03.1980
Artern	166	1031.3	leicht bew.	WSW	4	-2.8	-4.6	6.2	2.9	-3.9	-6	5.4	0.0	1954	24.8	30.03.1968	-11.5	22.03.1958	
Leipzig/Flugh.	149	1030.3	leicht bew.	WNW	15	-1.9	-5.7	6.5	2.9	-3.9	-6	5.4	0.0	1951	24.5	30.03.1968	-8.6	22.03.1958	
Wittenberg	106	1029.3	leicht bew.	NNW	15	-1.8	-4.9	6.5	2.2	-2.1	-4	5.7	0.0	1951	25.0	30.03.1968	-9.2	22.03.1958	
Oschatz	152	1029.8	leicht bew.	NW	15	-2.0	-4.8	5.2	1.3	-2.4	-4	1.6	0.0						
Dresden/Flugh.	232	1029.3	leicht bew.	WNW	9	-3.3	-5.3	4.4	1.8	-3.4	-5	4.0	0.0	1917	24.4	30.03.1968	-9.0	23.03.1976	
Doberlug-Kir.	100	1029.1	leicht bew.	WNW	18	-2.8	-4.9	6.2	1.8	-3.6	-5	6.2	0.0	1951	24.6	29.03.1968	-8.2	22.03.1958	
Cottbus	70	1028.1	leicht bew.	WNW	11	-2.8	-3.7	6.7	2.0	-3.0	-5	4.8	0.7	1951	25.4	30.03.1968	-8.3	22.03.1958	
Görlitz	238	1027.3	wolkig	NW	17	-2.5	-4.9	3.6	1.1	-2.5	-3	3.0	3	1951	22.5	30.03.1968	-11.9	22.03.1958	
Aachen	205	1033.0	wolkig	N	4	2.2	1.6	7.0	5.6	2.2	0	4							
Nuerbg.-Berw.	486	1032.3	stark bew.	NNE	11	-0.1	-2.2	4.7	3.4	-0.1	-1	4							
Köln-Bonn/Flugh.	100	1032.5	wolkig	N	5	1.6	0.5	8.5	6.3	1.7	-1</								