

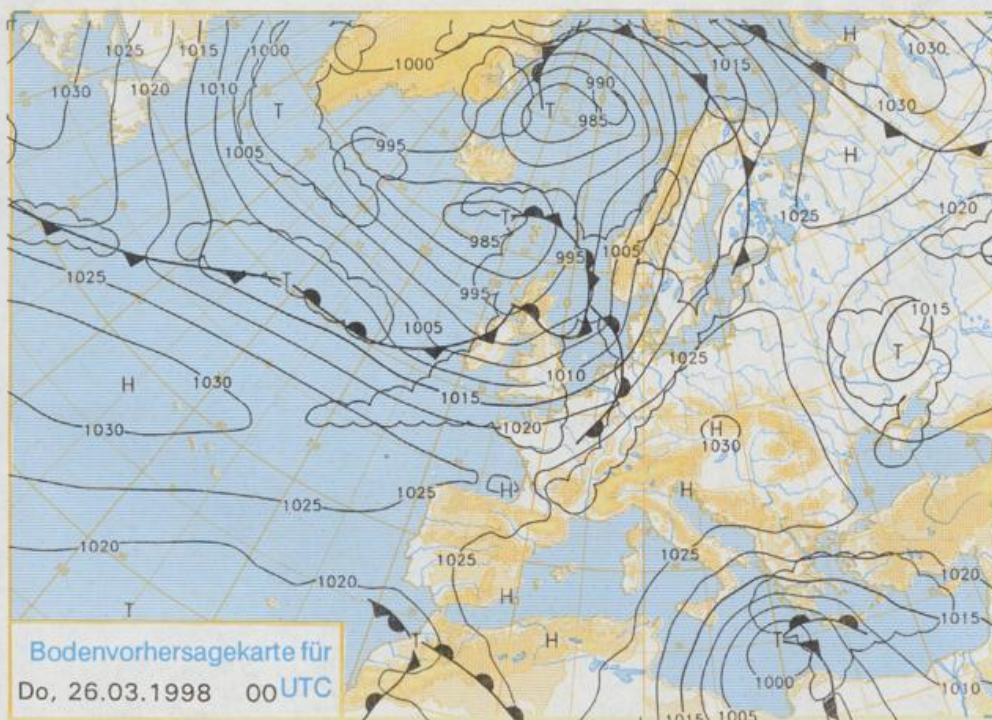
Stereographische Projektion 1 : 60 000 000 60°N

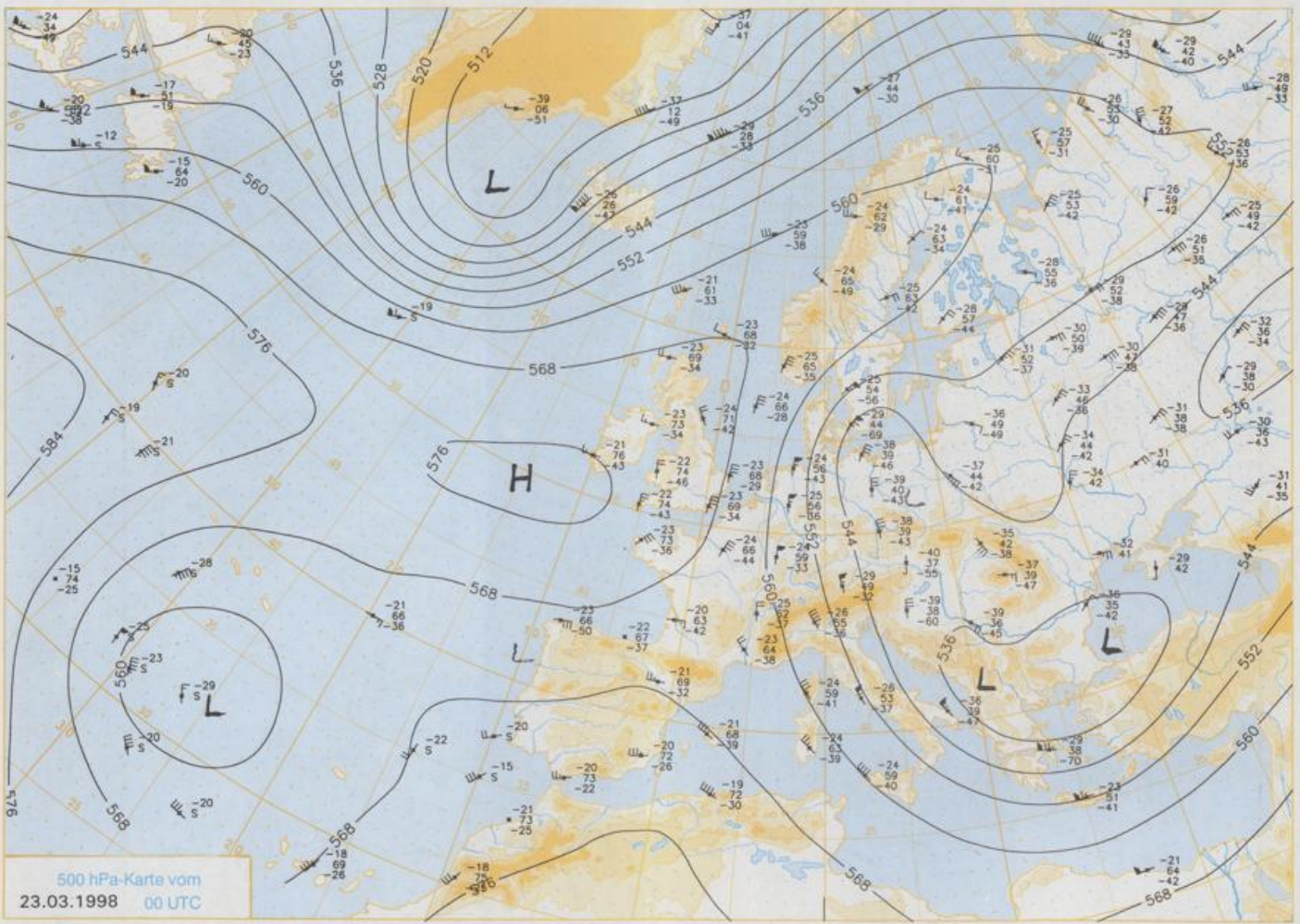
### Deutschland-Vorhersage für Mittwoch, 25.03.98

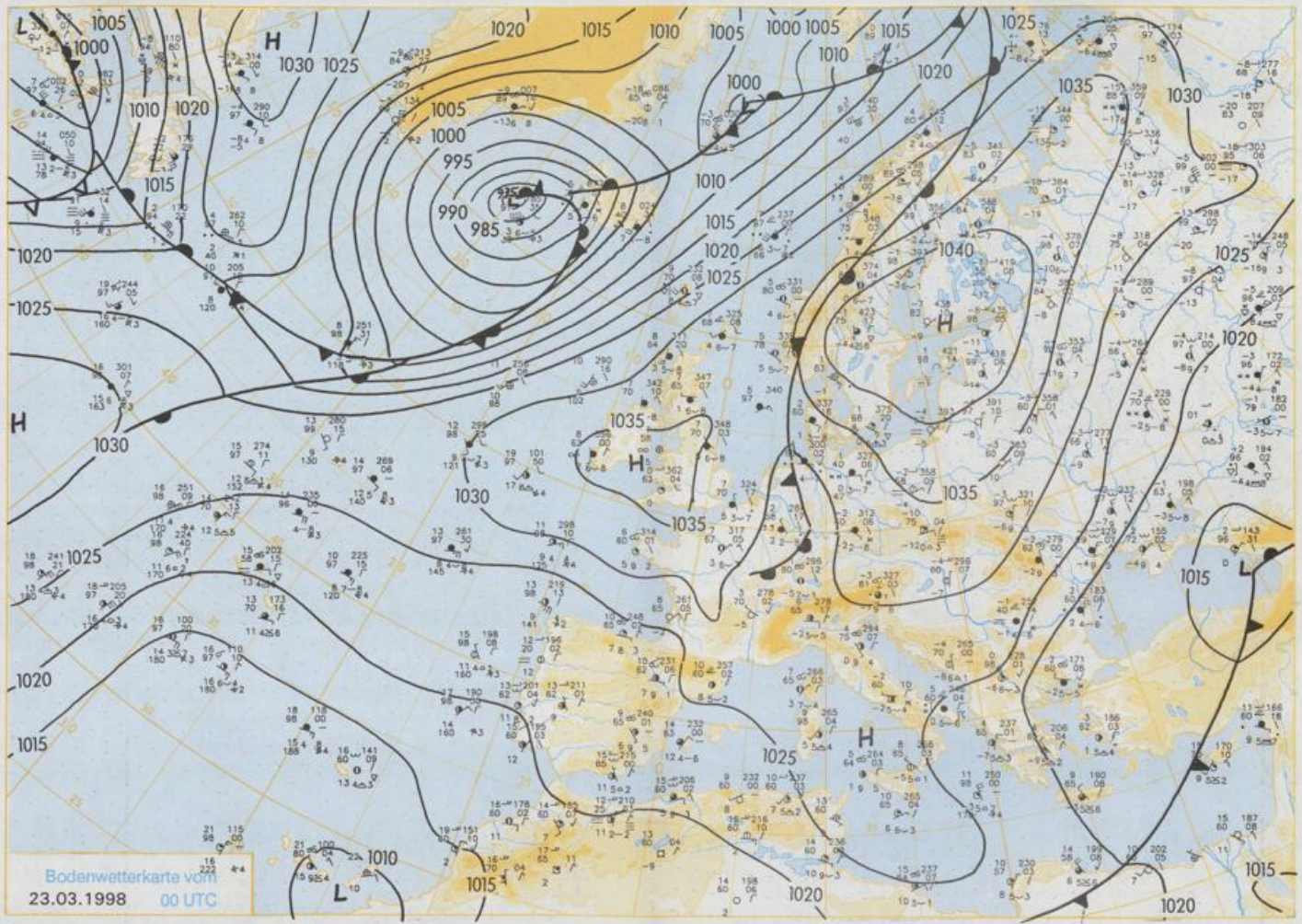
Die von Frankreich über Deutschland nach Osten reichende Hochdruckzone schwächt sich ab und zieht sich nach Südosten zurück. Damit wird der Weg frei für Fronten aus der atlantischen Frontalzone, die im Tagesverlauf auf den Nordwesten Deutschlands übergreifen. Am Mittwoch beginnt der Tag freundlich. Im Tagesverlauf zieht von Nordwesten hohe und mittelhohe Bewölkung auf, die sich ab den Mittagstunden im Nordwesten und Norden weiter verdichtet und dort etwas Regen bringt. Nach Frühtemperaturen zwischen 0°C im Nordwesten und -8°C im Südosten steigen die Tageshöchsttemperaturen auf Werte zwischen 12°C am Rhein und 5°C im Südosten. Der Wind weht anfangs schwach und frischt im Tagesverlauf im Nordwesten und Norden aus süd- bis südwestlicher Richtung auf.

### Weitere Aussichten für Donnerstag, 26.03.98

Von Westen Durchzug stärkerer Bewölkung, dabei im Norden und Westen verbreitet, im Osten und Süden nur gelegentlich Regen, in höheren Lagen anfangs noch Schnee. Tageshöchsttemperaturen 8 bis 11°C.







Wettermeldungen von Montag, dem 23. März 1998 06 UTC

Station	Bar.-höhe (m)	Luftdr. red.NN (hPa)	Wetter	Wind km/h	Temperatur (Grad C)					Sonne Vort. Std.	RR 24h mm	Schnee höhe cm	Extremwerte der Lufttemperatur in der Dekade vom 21.03. bis 31.03.							
					Luft	Tau-punkt	Max		Nacht 5 cm				Tmax Datum	Tmin Datum						
							Vortag	Mittel							Min					
Helgoland	8	1033.7	wolkig	E	48	2.1	0.1	6.2	5.4	2.0	2	0.0	1953	12.0	28.03.1989	-3.1	23.03.1958			
List / Sylt	29	1035.5	leicht bew.	E	31	1.0	-1.0	7.1	5.1	0.7	-1	0.0	1937	15.5	28.03.1989	-5.6	22.03.1963			
Leck	17	1035.4	wolkig	E	17	1.0	-1.4	8.6	4.9	0.2	-2	0.0	1974	16.5	27.03.1989	-8.5	24.03.1976			
Husum	37	1034.8	wolkig	E	24	0.3	-1.6	8.6	5.0	-0.2	-2	0.2	0.0							
Schleswig	48	1035.8	stark bew.	E	21	0.8	-2.2	9.0	4.8	0.4	-1	1.8	0.0	1947	20.2	29.03.1968	-9.7	22.03.1978		
Kiel	31	1035.7	Schneesch.	E	18	0.8	-0.7	7.0	4.0	0.1	-1	1.4	0.4							
Westermarckd.	8	1036.9	leicht bew.	E	28	0.7	-1.2	6.5	2.4	0.0	-0	0.6	0.6	Re	1951	18.4	25.03.1968	-6.1	21.03.1955	
Arkona	42	1039.3	wolkenlos	ESE	37	1.8	-2.6	3.8	1.5	-0.2	-0	0.3	0.6	Fi						
Norderney	16	1032.2	wolkig	E	22	2.2	-0.2	6.9	5.8	2.2	2	0.1	0.1		1947	21.8	29.03.1968	-4.6	21.03.1980	
Bremerhaven	11	1033.1	stark bew.	E	18	1.0	-0.5	6.9	5.4	1.0	1	1	1		1949	22.5	28.03.1989	-6.8	23.03.1958	
Cuxhaven	12	1033.5	stark bew.	ESE	42	2.0	-0.9	6.7	5.6	1.7	1	1	1		1946	22.4	29.03.1968	-4.2	21.03.1955	
Hamburg/Flugh.	15	1034.3	Schneefall	E	22	0.7	-1.3	8.6	5.2	0.5	-0	1.5	0.8	Fi	1	1891	23.0	28.03.1989	-10.7	21.03.1899
Lübeck	15	1035.1	leicht bew.	E	18	-0.1	-0.3	7.7	2.2	0.3	-1	2	2		1890	23.4	28.03.1989	-9.6	24.03.1899	
Boltenhagen	17	1036.4	leicht bew.	E	37	0.7	-0.9	5.6	2.1	0.5	-0	0.1	0.9		1951	21.7	30.03.1968	-4.9	23.03.1963	
Schwerin	68	1035.3	leicht bew.	E	15	-0.6	-1.5	7.2	2.0	0.6	-2	2	2		1947	22.0	29.03.1968	-6.3	22.03.1958	
Warnemünde	10	1036.8	wolkenlos	ESE	13	-0.5	-3.2	6.6	2.5	0.5	-1	1	0.1	Re	1951	22.3	28.03.1989	-5.6	21.03.1980	
Teterow	50	1037.2	X	E	17	-1.8	-3.2	6.6	1.4	-1.8	-3	1.1	0.1		1947	24.2	30.03.1968	-9.4	22.03.1958	
Barth	7	1037.9	wolkenlos	E	11	-1.2	-3.5	6.0	1.3	-1.2	-3	0.3	1	Re	1967	26.0	30.03.1968	-7.7	30.03.1977	
Greifswald	6	1038.6	wolkenlos	ESE	9	-1.5	-3.9	4.8	2.2	-1.5	-5	1.1	0.1	Re	1951	23.4	30.03.1968	-8.9	21.03.1955	
Uckermarkd.	7	1039.0	wolkenlos	E	15	-1.6	-6.0	4.1	0.7	-1.9	-5	0.6	0.3	Fi	1951	24.4	30.03.1968	-7.1	23.03.1963	
Emden	5	1031.1	stark bew.	E	30	1.8	0.2	7.4	5.8	1.8	2	0.8	0.8		1947	23.7	29.03.1968	-9.7	23.03.1958	
Oldenburg	20	1031.6	stark bew.	E	26	1.1	-0.7	7.0	5.1	1.0	0	2	2							
Bremen/Flugh.	5	1031.5	stark bew.	E	24	1.0	0.0	5.9	4.4	0.8	0	3	3		1890	23.5	29.03.1968	-10.5	24.03.1899	
Soltau	78	1032.4	wolkig	E	17	-0.1	-1.0	7.3	3.8	-0.1	-0	0.1	2	Fi	1948	23.6	28.03.1989	-8.9	23.03.1958	
Boizenburg	46	1034.7	wolkig	E	24	-0.4	-1.7	6.7	2.6	0.4	-1	1	1		1951	23.3	30.03.1968	-8.2	21.03.1955	
Lüchow	18	1033.9	leicht bew.	E	15	-0.5	-1.1	6.4	2.4	-0.5	-1	2	2	Fi	1955	24.0	30.03.1968	-7.6	21.03.1955	
Seehausen/Altm.	23	1034.9	wolkenlos	E	22	-1.0	-2.9	6.8	2.0	-1.0	-3	1.2	2							
Marnitz	85	1035.7	wolkenlos	E	13	-1.9	-3.2	6.5	1.8	-1.9	-4	0.2	1		1951	23.7	30.03.1968	-8.4	22.03.1958	
Neuruppin	39	1035.7	wolkenlos	E	21	-1.2	-2.9	5.1	2.1	-1.3	-3	1.9	0.1	Fi	1958	24.8	30.03.1968	-6.5	21.03.1980	
Neubrandenburg	80	1037.4	wolkenlos	E	17	-1.9	-3.8	4.9	0.8	-2.1	-4	1.6	1							
Angermünde	55	1037.1	wolkenlos	E	17	-2.4	-4.8	4.6	0.6	-2.5	-4	0.9	0.1	Fi	1951	25.2	30.03.1968	-7.2	21.03.1980	
Lingen	26	1029.2	Regen	ENE	13	1.9	0.7	7.9	5.5	1.9	2	1	1		1951	24.7	29.03.1968	-8.0	23.03.1958	
Münst.-Osn./Flugh.	53	1028.6	Schneereggen	ENE	18	2.0	0.8	7.0	4.9	2.0	2	3	3							
Osnabrück	97	1029.0	Schneefall	ENE	18	1.0	-0.4	6.5	4.1	1.0	1	1	1		1952	24.4	29.03.1968	-8.5	23.03.1958	
Diepholz	43	1030.0	Regen	E	21	1.1	0.8	6.6	4.8	0.7	0	3	4		1952	23.3	28.03.1989	-9.0	23.03.1958	
Bad Salzungen	139	1028.7	Schneefall	ENE	11	0.4	-0.6	6.2	2.6	0.4	0	0.1	5		1935	24.3	28.03.1989	-9.9	23.03.1958	
Hannover/Flugh.	59	1030.7	bedeckt	E	24	0.6	-0.8	7.2	3.7	0.3	0	2	2	Re	1936	24.4	28.03.1989	-7.6	23.03.1958	
Braunschweig	88	1031.5	bedeckt	E	28	0.3	-1.5	6.4	2.9	0.0	-0	0.8	0.8	Re	1891	23.3	28.03.1989	-9.2	21.03.1899	
Gardelegen	48	1033.0	leicht bew.	E	13	-0.9	-2.6	6.6	1.5	-0.9	-2	0.3	2		1947	24.6	29.03.1968	-8.6	30.03.1977	
Magdeburg	85	1032.3	leicht bew.	E	13	-1.0	-1.7	6.8	1.4	-1.0	-2	1.5	3	Fi	1947	25.1	30.03.1968	-7.0	22.03.1958	
Potsdam	100	1035.0	leicht bew.	E	22	-2.2	-4.2	4.9	1.8	-2.2	-4	0.2	1		1893	25.7	30.03.1968	-10.4	24.03.1899	
Berlin-Temp.	49	1035.3	wolkenlos	E	13	-1.5	-4.3	5.2	2.1	-2.0	-4	0.1	1		1876	24.8	30.03.1968	-14.4	23.03.1883	
Lindenberg	104	1035.7	wolkenlos	E	11	-2.9	-5.0	5.5	1.1	-3.0	-4	5.6	0.0		1947	24.3	29.03.1968	-8.9	22.03.1958	
Manschnow	16	1035.9	wolkenlos	E	18	-2.4	-4.0	5.7	1.2	-2.5	-4	4.5	0.0							
Düsseldorf/Flugh.	41	1026.4	Regen	N	13	5.0	3.6	6.9	5.0	4.9	5	2	2		1970	23.8	28.03.1989	-6.4	23.03.1976	
Bocholt	24	1026.8	stark bew.	N	13	5.2	3.9	8.7	5.8	5.0	5	5	2		1947	24.1	29.03.1968	-6.0	23.03.1958	
Essen	161	1026.5	bedeckt	N	11	4.2	3.2	5.8	4.3	4.2	4	2	2		1935	23.2	29.03.1968	-6.6	23.03.1958	
Luedenscheid	392	1025.8	Schneereggen	ENE	8	1.8	1.1	5.0	1.9	1.8	1	0.2	11							
Kahler Asten	859	-	Schneefall	ENE	17	-3.0	-3.3	2.8	-0.4	-3.0	-2	1.5	9	10		1955	18.5	28.03.1989	-12.7	23.03.1958
Bad Lippspringe	158	1028.1	Schneefall	ENE	21	0.8	-0.7	6.1	2.4	0.8	0	0.5	4		1951	24.1	29.03.1968	-9.7	23.03.1958	
Kessel	233	1027.2	Schneefall	NNE	5	0.2	-0.1	7.3	2.8	0.2	0	0.3	3	2		1951	24.8	30.03.1968	-11.8	23.03.1958
Göttingen	171	1028.2	Schneefall	E	24	0.2	-0.4	6.7	2.7	0.2	-0	1	1		1947	24.2	30.03.1968	-13.0	23.03.1958	
Leinefelde	356	1028.6	Schneefall	E	22	-1.3	-1.8	4.3	0.5	-1.3	-2	4	5		1957	22.7	29.03.1968	-16.7	23.03.1958	
Braunlage	610	1029.3	Schneefall	E	21	-3.3	-4.1	2.0	-1.0	-3.3	-3	5	8		1936	19.8	28.03.1989	-11.5	22.03.1958	
Brocken	1153	-	Schneefall	E	44	-6.9	-8.0	-2.4	-4.8	-6.9	-7	6	27		1951	16.3	24.03.1977	-13.9	21.03.1980	
Artern	166	1030.4	Schneefall	E	26	-0.4	-1.2	6.0	0.9	-0.5	-1	3.1	4	6		1954	24.8	30.03.1968	-11.5	22.03.1958
Leipzig/Flugh.	149	1031.5	wolkig	E	26	-0.8	-3.0	5.6	1.4	-0.8	-2	2.2	0.9	2		1951	24.5	30.03.1968	-8.6	22.03.1958
Wittenberg	106	1033.2	leicht bew.	E	18	-1.7	-4.7	5.3	1.0	-1.9	-3	0.6	1		1951	25.0	30.03.1968	-9.2	22.03.1958	
Oschatz	152	1033.1	leicht bew.	E	17	-1.5	-4.7	3.8	0.8	-1.5	-3	0.5	0.6	Fi						
Dresden/Flugh.	232	1033.4	leicht bew.	E	17	-2.5	-6.2	4.0	-0.5	-2.5	-5	4.7	0.4	Fi	1917	24.4	30.03.1968	-9.0	23.03.1976	
Doberlug-Kir.	100	1034.3	wolkenlos	E	21	-2.3	-5.1	5.2	1.3	-2.5	-4	4.7	0.0		1951	24.6	29.03.1968	-8.2	22.03.1958	
Cottbus	70	1035.2	wolkenlos	E	15	-3.0	-3.8	5.4	1.0	-3.0	-5	4.8	0.0		1951	25.4	30.03.1968	-8.2	22.03.1958	
Görlitz	238	1034.2	leicht bew.	ENE	9	-3.6	-6.1	2.9	-0.6	-3.8	-5	3.2	0.1		1951	22.5	30.03.1968	-11.9	22.03.1958	
Aachen	205	1026.7	Regen	NNW	13	4.2	3.9	5.6	4.4	4.1	4	0.8	0.8		1891	24.4	23.03.1945	-8.3	24.03.1899	
Nuerbg.-Berw.	486	1025																		